
LE
GÉOGRAPHE
MANUEL.
LIBRARY OF CONGRESS,
1899
CITY OF WASHINGTON.

G121
E96
1770

AVIS.

Cette nouvelle Edition, revue & corrigée avec beaucoup de ſoin, eſt augmentée conſidérablement.

1°. D'un abregé de la Sphere.

2°. La Géographie eſt corrigée & augmentée.

3°. Les routes ſont rectifiées & en beaucoup plus grand nombre; l'on y a joint différentes routes de communication des grandes Villes à une autre.

4°. La partie des Changes & des Monnoies eſt conſidérablement augmentée & exactement vérifiée. Il y a à la tête de cet article une inſtruction ſur les Lettres de Change très-utile.

5°. L'on a auſſi rectifié les erreurs qui s'étoient gliſſées dans les Uſances de chaque Ville, au ſujet des Lettres de Change & Billets de Commerce, les jours de faveur, les jours de paiement, & ceux auxquels il faut faire proteſter à défaut de paiement. Les Perſonnes les plus verſées dans cette partie ont été conſultées.

6°. La réduction des eſpeces différentes de l'Europe au pied courant de la France eſt bien plus complette & exacte, étant très-utile pour le Commerce.

7°. Des Poids, Meſures, Jaugeages, &c. de tous les différens Pays, Etats, &c. avec leurs diviſions en toutes eſpeces, Boiſſons & autres.

Les différentes Aunages & Toiſés.

Ce que l'on a à dépenſer par jour, à proportion de ſon revenu.

Le prix de la Pinte de Vin, &c.

La maniere de compter les diſtances d'une Ville a une autre, par Lieues, Milles, &c.

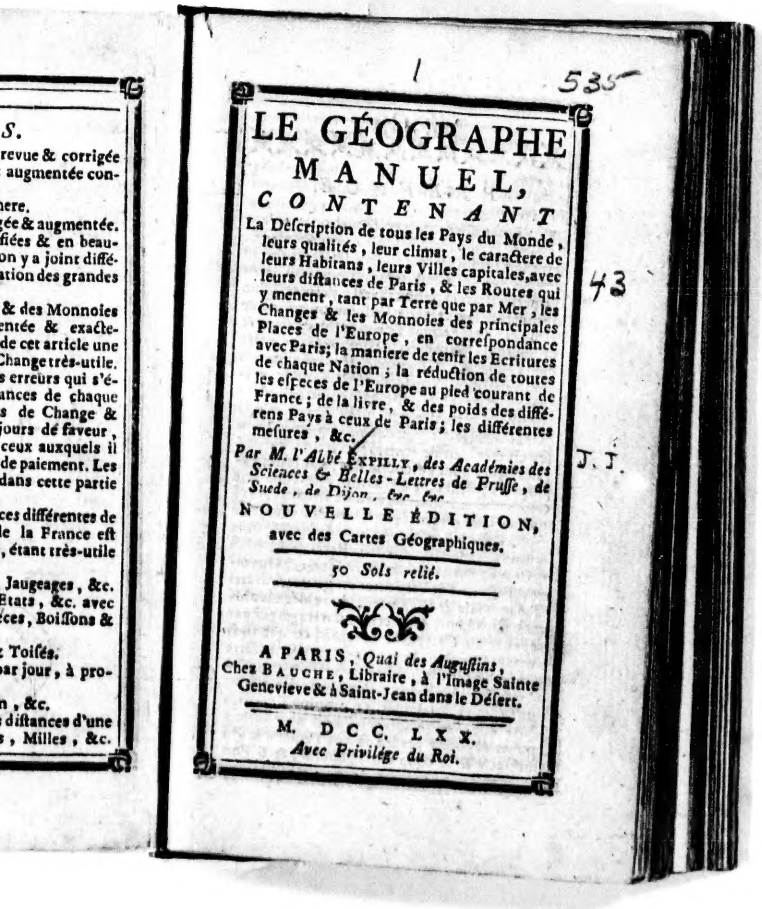

S.
revue & corrigée
augmentée con-

nere.
gée & augmentée.
fiées & en beau-
on y a joint diffé-
ation des grandes

& des Monnoies
entée & exacte-
de cet article une
Change très-utile.
s erreurs qui s'é-
ances de chaque
s de Change &
jours de faveur,
ceux auxquels il
de paiement. Les
dans cette partie

ces différentes de
le la France est
, étant très-utile

Jaugeages, &c.
Etats, &c. avec
éces, Boissons &

Toisés.
par jour, à pro-

n, &c.
distances d'une
s, Milles, &c.

1 535

LE GÉOGRAPHE MANUEL,

CONTENANT

La Description de tous les Pays du Monde, leurs qualités, leur climat, le caractere de leurs Habitans, leurs Villes capitales, avec leurs distances de Paris, & les Routes qui y menent, tant par Terre que par Mer, les Changes & les Monnoies des principales Places de l'Europe, en correspondance avec Paris; la maniere de tenir les Ecritures de chaque Nation; la réduction de toutes les especes de l'Europe au pied courant de France; de la livre, & des poids des différens Pays à ceux de Paris; les différentes mesures, &c.

Par M. l'Abbé EXPILLY, *des Académies des Sciences & Belles-Lettres de Prusse, de Suede, de Dijon, &c. &c.*

NOUVELLE ÉDITION, avec des Cartes Géographiques.

50 Sols relié.

A PARIS, *Quai des Augustins*, Chez BAUCHE, Libraire, à l'Image Sainte Genevieve & à Saint-Jean dans le Désert.

M. DCC. LXX.

Avec Privilége du Roi.

43

J. J.

G121
E96

36309

PRÉFACE.

L'Empreſſement avec lequel on a enlevé les premieres éditions de cet Ouvrage, eſt pour moi un garant de la ſatisfaction du Public, & en même-tems un nouveau motif de perfectionner mon travail. J'eſpere qu'on trouvera dans ce petit Volume un précis de ce que la Géographie a de plus intéreſſant & de plus néceſſaire dans le commerce ordinaire de la vie. Ce *Géographe Manuel* offre un guide utile aux Voyageurs. Quant aux perſonnes ſédentaires, elles pourront ſuivre ſur la Carte, ſans s'égarer, les Routes que je leur ai tracées, & parcourir des pays immenſes en très-peu de tems.

Les lieues pour l'étendue des pays ſont toujours les mêmes, c'eſt-à-dire, de 3000 pas Géométriques chacune, ou de 20 au degré.

Il en eſt de même des lieues des routes de mer, & des autres routes lorſque je n'ai point donné d'explication particuliere.

Ce que j'ai eſſayé en petit dans cet Ouvrage, j'ai tâché de l'exécuter en grand dans ma *Topographie de l'Univers*, dont deux volumes paroiſſent. Ce dernier Ouvrage eſt par rapport au *Géographe Manuel*, ce que ſont des Cartes particulieres vis-à-vis d'une Carte générale, où une hiſtoire univerſelle à l'égard d'une hiſtoire abrégée. Les objets à la vérité ſont moins particulariſés, moins détaillés dans une hiſtoire abregée, mais auſſi on eſt moins expoſé à perdre de vue l'enſemble du ſpectacle & le coup d'œil général; & ſi l'on

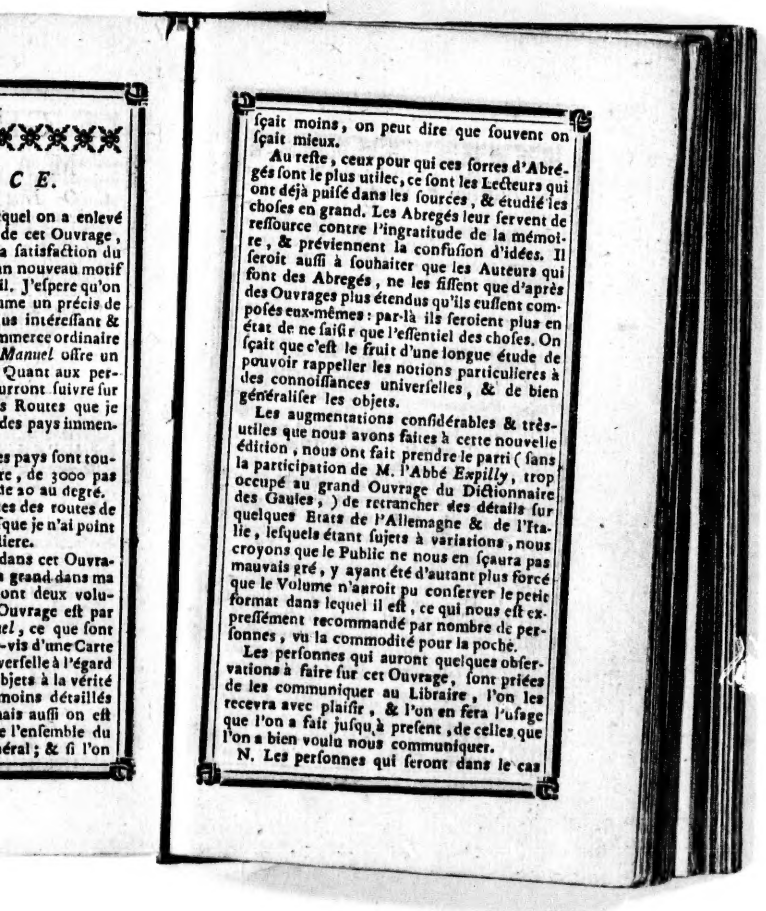

C E.

quel on a enlevé
de cet Ouvrage,
a ſatisfaction du
n nouveau motif
il. J'eſpere qu'on
me un précis de
us intéreſſant &
mmerce ordinaire
Manuel offre un
Quant aux per-
urront ſuivre ſur
s Routes que je
des pays immen-

es pays ſont tou-
re, de 3000 pas
de 20 au degré.
es des routes de
que je n'ai point
liere.
dans cet Ouvra-
grand dans ma
ont deux volu-
Ouvrage eſt par
el, ce que ſont
-vis d'une Carte
verſelle à l'égard
bjets à la vérité
moins détaillés
ais auſſi on eſt
e l'enſemble du
éral; & ſi l'on

ſçait moins, on peut dire que ſouvent on ſçait mieux.

Au reſte, ceux pour qui ces ſortes d'Abrégés ſont le plus utiles, ce ſont les Lecteurs qui ont déjà puiſé dans les ſources, & étudié les choſes en grand. Les Abregés leur ſervent de reſſource contre l'ingratitude de la mémoire, & préviennent la confuſion d'idées. Il ſeroit auſſi à ſouhaiter que les Auteurs qui font des Abregés, ne les fiſſent que d'après des Ouvrages plus étendus qu'ils euſſent compoſés eux-mêmes: par-là ils ſeroient plus en état de ne ſaiſir que l'eſſentiel des choſes. On ſçait que c'eſt le fruit d'une longue étude de pouvoir rappeller les notions particulieres à des connoiſſances univerſelles, & de bien généraliſer les objets.

Les augmentations conſidérables & très-utiles que nous avons faites à cette nouvelle édition, nous ont fait prendre le parti (ſans la participation de M. l'Abbé *Expilly*, trop occupé au grand Ouvrage du Dictionnaire des Gaules,) de retrancher des détails ſur quelques Etats de l'Allemagne & de l'Italie, leſquels étant ſujets à variations, nous croyons que le Public ne nous en ſçaura pas mauvais gré, y ayant été d'autant plus forcé que le Volume n'auroit pu conſerver le petit format dans lequel il eſt, ce qui nous eſt expreſſément recommandé par nombre de perſonnes, vu la commodité pour la poche.

Les perſonnes qui auront quelques obſervations à faire ſur cet Ouvrage, ſont priées de les communiquer au Libraire, l'on les recevra avec plaiſir, & l'on en fera l'uſage que l'on a fait juſqu'à preſent, de celles que l'on a bien voulu nous communiquer.

N. Les perſonnes qui feront dans le cas

d'avoir beſoin du Livre des poſtes du ſieur Jaillot ; ne pourront point y ſuppléer par le *Géographe Manuel*, parce que l'Itinéraire de la France, n'eſt point aſſez détaillé pour cet effet. D'ailleurs il arrive tous les jours, par rapport aux Poſtes, des changemens qui ne peuvent ſe trouver que dans le Livre du ſieur Jaillot. Il eſt le ſeul ſur lequel on peut compter pour courir la Poſte, recevant journellement les ordres du Miniſtre à ce ſujet.

Ouvrages de M. l'Abbé Expilly qui ſe trouvent chez le même Libraire.

Deſcription hiſtorique géographique des Iſles Britanniques, ou des Royaumes d'Angleterre, d'Ecoſſe & d'Irlande. *Paris* 1759, *in*-12, avec des Cartes Géographiques.

La *Topographie de l'Univers*, deux volumes *in*-8°. Ils comprennent l'Allemagne en général ; le Cercle de Weſtphalie, en particulier, & contiennent 24 Cartes Géographiques.

La Polychrographie *en ſix Parties*, contenant l'Aſtronomie, la Géographie, l'Hydrographie, l'Hiſtoire Romaine, la Chronologie des Papes, Empereurs, Rois, Electeurs, & autres Princes Souverains : il y eſt auſſi parlé des Hommes illuſtres de l'Antiquité, & des différens Traités de paix depuis 1648 juſqu'en 1748. *in*-8°.

Dictionnaire Géographique, Hiſtorique & Politique des Gaules & de la France, ſix volumes *in folio*. Les cinq premiers paroiſſent actuellement.

es postes du ſieur
y ſuppléer par le
que l'Itinéraire de
z détaillé pour cet
ous les jours, par
angemens qui ne
s le Livre du ſieur
uel on peut comp-
ecevant journelle-
re à ce ſujet.

bé Expilly qui
ême Libraire.

géographique des
Royaumes d'An-
nde. *Paris* 1759,
graphiques.
ivers, deux volu-
r l'Allemagne en
phalie, en parti-
4 Cartes Géogra-

ix Parties, conte-
graphie, l'Hydro-
e, la Chronologie
ois, Electeurs, &
il y eſt auſſi parlé
'Antiquité, & des
uis 1648 juſqu'en

que, Hiſtorique &
la France, ſix vo-
remiers paroiſſent

TABLE

Du contenu en cet Ouvrage.

Abregé de la Sphere 1
Globe Terreſtre 11
Lever & coucher du Soleil 18 & 61
Diviſion de l'Europe 23
De l'Allemagne. 24
Des Electeurs. 28
Pays-Bas Autrichiens 38
Cercles de l'Empire 39
De l'Angleterre 43
Du Dannemarck, &c. 47
De l'Eſpagne 49
De la France 52
De la Hongrie. 70
De l'Italie. 72
De l'Etat Eccléſiaſtique 74
Du Royaume des deux Siciles. 79
-- de Sardaigne. 84
Des Etats de la Maiſon d'Autriche en Italie. 92
De la République de Veniſe 93
-- de Gênes 95
Du grand Duché de Toſcane. 105
Du Duché de Parme 106
--- de Modène 107
De la République de S. Marin 108
--- de Lucques. 108
De l'Iſle de Malte 109
De la République de Raguſe 111
De la Principauté de Monaco. 112
--- de Piombino. 113
Des Duchés de Lorraine & de Bar 113
De la Pologne. 114
Du Duché de Curlande. 116
Du Portugal. 117
Des Provinces unies 118
De la Ruſſie 121
De la Suede 123
Des Suiſſes & des Griſons, &c. 125
De la République de Genève 127
De la Turquie en

Europe 128
De la Moldavie. 129
De la Valaquie 130
De la petite Tartarie *ou* Crimée 131
De l'Aſie en général 132
De l'Arabie 135
De l'Armenie 137
De la Chine 138
De la Georgie 140
Du grand Mogol 142
De la preſqu'Iſle de l'Inde vers le Gange 144
Des Iſles de l'Aſie 148
De la Perſe 154
De la grande Tartarie 155
De la Turquie d'Aſie 156
De l'Afrique en général 157
De la Barbarie, Tripoli, Alger, Maroc, &c. 161
De la Cafrerie, du Congo, de l'Egypte, de L'Ethiopie, de la Guinée, &c. 165
Des Iſles de l'Afrique 171
Du Monomotapa, de la Nigritie, 175
De l'Amérique en général 178
--- Angloiſe 181
--- Danoiſe 188
--- Eſpagnole 189
--- Françoiſe 196
--- Hollandoiſe 200
--- Portugaiſe 202
--- Pruſſienne 203
--- indépendante 203
Des Terres Polaires & Auſtrales 206
Routes & diſtances de Paris aux principales Villes de France 208
--- aux principales Villes de la terre ſituées hors de la France 257
Inſtructions ſur les Lettres de Change & Billets de toute nature 334
Des Monnoies & des Changes des principales places en correſpondance avec Paris, des uſances de chaque Ville, jour de faveur, &c. 344
Table des réductions de preſque toutes les eſpeces de l'Europe au pied courant des eſpeces de France 415
Poids, Meſures, Jaugeages, &c. 439.

Angloiſe 181
Danoiſe 188
Eſpagnole 189
Françoiſe 196
Hollandoiſe 200
Portugaiſe 202
Pruſſienne 203
Indépendante 203
Terres Polai-
es & Auſtrales 206
ites & diſtan-
es de Paris aux
rincipales Vil-
es de France 208
ux principales
lles de la terre
uées hors de la
ance 257
ructions ſur les
ttres de Change
Billets de toute
ture 334
Monnoies &
s Changes des
incipales places
correſpondan-
avec Paris, des
ances de chaque
lle, jour de
veur, &c. 344
le des réduc-
ons de preſque
utes les eſpeces
l'Europe au
ed courant des
peces de Fran-
415
ges, &c. 439.

LE GÉOGRAPHE MANUEL.

§. I.

Abregé de la Sphere.

LE mot SPHERE ſignifie *Globe* ou *Boule*. Ce nom ſe donne à une machine compoſée de pluſieurs cercles avec une petite Boule au milieu qui contient la Terre. Cette Machine repreſente le Monde qui comprend toute l'étendue du Ciel, avec les Aſtres & la Terre qui paroît immobile au milieu. Le Monde eſt d'une forme ronde, ſuivant l'opinion la plus commune. Le Ciel renferme les corps Céleſtes, & fait tourner en même-temps, par ſon mouvement, tous les Aſtres qui ſont comme lui 24 heures à faire leur tour.

La SPHERE doit être conſidérée comme une véritable Boule; l'on doit s'imaginer que les eſpaces qui ſont entre les Cercles ſont remplis, & que les points ſur leſquels elle tourne ſont les extrêmités d'une longue aiguille qui paſſe par ſon centre: la Boule qui tourne repreſente la *Sphere Céleſte*, l'Aiguille l'*Axe du Monde*, les trous que l'aiguille a faits

les *Poles*, & la petite Boule la *Terre*.

La Sphere eſt compoſée de ſix grands Cercles, qui ſont l'Equateur, le Zodiaque, les deux Colures, l'Horison, le Méridien, & de quatre petits Cercles, qui ſont les deux Tropiques & les deux Cercles Polaires.

L'Equateur diviſe la Sphere en deux parties égales, l'une *ſeptentrionale* vers le *Pole Arctique*, & l'autre *Méridionale*, vers le *Pole Antarctique*. Il eſt auſſi appellé *Ligne équinoxiale*; parce que lorſque le Soleil s'y rencontre, & qu'il le décrit par ſon mouvement diurne, c'eſt le tems des *Equinoxes*, & pour lors les jours ſont égaux aux nuits; ce qui arrive en Mars & en Septembre.

Le Zodiaque eſt diviſé en douze Signes, dont ſix ſont Méridionaux & les ſix autres Septentrionaux; ſavoir:

Septentrionaux.

Le Bélier,	L'Ecreviſſe ou *le* Cancer,
Le Taureau,	Le Lion,
Les Gémeaux,	La Vierge,

Méridionaux.

La Balance,	Le Capricorne,
Le Scorpion,	Le Verſeau,
Le Sagittaire,	Les Poiſſons.

Ces douze Signes répondent aux douze Mois de l'Année; le *Soleil* entre dans le Signe du *Bélier* le 20 ou 21 de Mars; il entre auſſi au mois d'Avril dans le Signe ſuivant, & ainſi de ſuite dans les autres Signes où il entre un des jours qui ſont depuis le 18e. juſqu'au 23e. de chaque mois.

Les COLURES ſont deux grands Cercles qui paſſent par les Poles du Monde ; l'un coupe l'*Equateur* aux deux points, où il eſt déjà coupé par l'Ecliptique, on le nomme *Colure* des *Equinoxes*, l'autre ſe nomme *Colures* des *Solſtices*, les points des *Equinoxes* ſont le commencement du *Bélier* & de la *Balance*, lorſque le *Soleil* s'y trouve le jour eſt égal à la nuit par toute la Terre ; l'*Equinoxe* du *Printems* arrive quand le *Soleil* entre dans le Signe du *Bélier* vers le 21 Mars & l'*Equinoxe* de l'*Automne* vers le 23 Septembre lorſqu'il entre au Signe de la *Balance*. Le commencement du *Cancer* & celui du *Capricorne* ſont les points des *Solſtices* ; le *Solſtice* d'*Eté* eſt pour l'Europe le premier degré du *Cancer* ; le *Soleil* y entre vers le 22 Juin, & celui d'*Hiver* eſt le premier degré du *Capricorne* ; le *Soleil* y entre vers le 22 Décembre.

L'HORISON eſt un grand Cercle ; il faut marquer un endroit de la Terre pour trouver ſon *Horiſon* ; cet *Horiſon* diviſe la *Sphere* en deux, il ſert à marquer le lever & le coucher des Aſtres.

Le MÉRIDIEN eſt auſſi un grand Cercle qui coupe la *Sphere* en deux ; on l'appelle *Méridien*, parce qu'il eſt midi pour tous ceux qui ſont ſous ce Cercle, lorſque le *Soleil* y paſſe ſur l'*Horiſon* ; le *Septentrion* & le *Midi* ſont les points où le *Méridien* coupe l'*Horiſon*, & le vrai *Orient* & *Occident* ſont ceux où l'*Equateur* coupe le même *Horiſon* ; on les appelle les quatre points Cardinaux, *Orient*, *Occident*, *Septentrion* & *Midi*, ou autrement *Eſt*, *Oueſt*, *Nord* & *Sud*.

Les *Tropiques* ſont deux petits Cercles pa-

ralleles à l'Equateur, ils en ſont éloignés de vingt-trois degrés & demi : on voit par-là qu'ils touchent à l'Ecliptique, l'un au commencement du Cancer, (on l'appelle le *Tropique* du *Cancer*) l'autre au commencement du *Capricorne*, & on le nomme le *Tropique* du *Capricorne*; les deux Cercles ſont déterminés par le premier point du *Cancer* & par celui du *Capricorne*, qui les décrivent chaque jour par la révolution diurne.

Les *Cercles Polaires* ſont deux petits Cercles paralleles à l'Equateur, éloignés des Poles du Monde de 23 degrés & demi : celui qui eſt vers le Pole Arctique eſt appellé *Cercle Polaire Arctique*, l'autre s'appelle *Cercle Polaire Antarctique*; ils ſont déterminés par les Poles du *Zodiaque*, qui les décrivent chaque jour par le mouvement diurne; quand on dit qu'un Aſtre décrit ou parcourt un Cercle de la Sphere, cela ſignifie ſeulement qu'il eſt dans le plan de ce Cercle, à quelque diſtance qu'il ſoit de ſon Centre.

Il y a des Aſtres de deux ſortes, les Etoiles fixes & les Etoiles errantes, qui ſont les Planetes.

Les Aſtres, tant les Etoiles fixes que les Planetes, ſont emportés d'Orient en Occident par le mouvement du Ciel, paralléllement à l'Equateur & par leur mouvement propre. Ils vont d'Occident en Orient dans le Zodiaque ou paralléllement au Zodiaque.

Les *Etoiles fixes* gardent toujours une même diſtance entr'elles & ne s'écartent jamais les unes des autres; l'on en peut compter environ deux mille ſans ſe ſervir

de Lunettes à longue-vue, & avec on en obſerve une quantité innombrable. Le chemin de ſaint Jacques eſt un amas d'Etoiles que l'on ne peut obſerver avec les yeux ſeuls ; l'aſſemblage des Etoiles qui ſe trouvent dans chacune des parties de la ſurface concave du Ciel que nous voyons parſemé d'Etoiles, ſe nomme *Conſtellation* ; il y en a ſoixante-deux ; l'on ne peut rien aſſurer ſur la diſtance entre les Etoiles fixes & la Terre, ni ſur leur grandeur ; elles ſont certainement beaucoup plus éloignées que toutes les *Planetes*. L'on s'imagine que la plus proche de la Terre en eſt environ trente mille fois plus loin que le Soleil ; il y en a de ſix grandeurs différentes ; mais n'en connoiſſant pas leur diſtance, l'on ne peut pas dire ſi celles qui nous paroiſſent plus petites le ſont effectivement par rapport à leur éloignement, ou non. Suivant l'opinion la plus vraiſemblable, la lumiere des Etoiles vient d'elles-mêmes.

Les *Planetes* ſont auſſi nommées *Etoiles errantes*, attendu l'irrégularité de leur mouvement, & qu'elles ne conſervent pas entre elles une même diſtance, s'approchant & s'éloignant l'une de l'autre indiſtinctement ; l'une ſe leve quand l'autre ſe couche, & l'une paſſe au midi & l'autre à minuit. Le *Soleil* entre les *Planetes* eſt le ſeul qui ait de la lumiere de lui même ; les autres ſont éclairés par le *Soleil* auſſi bien que la Terre, & réfléchiſſent la lumiere qu'ils reçoivent. Il y a ſept *Planetes*, SATURNE, JUPITER, MARS, le SOLEIL, VÉNUS, MERCURE, & la LUNE. *Saturne* eſt le plus éloigné de la *Terre*, & la *Lune* la plus proche. L'on appelle *apogée* la partie la plus éloignée

de la *Terre*, & *périgée* la partie la plus proche.

Le *Soleil* eſt une *Planete*, dont le mouvement eſt le moins régulier. La diſtance de la *Terre* eſt d'environ trente millions de lieues, & eſt au moins un million de fois plus gros que la *Terre*; il eſt ſept jours de plus à parcourir les ſix Signes ſeptentrionaux que les ſix méridionaux. L'*apogée* du *Soleil* eſt vers la fin du mois de Juin, & pour lors il eſt plus éloigné de la *Terre* d'environ un million de lieues que ſur la fin du mois de Décembre, tems de ſon *périgée*; lorſqu'il eſt le plus près de la *Terre* il fait le plus grand froid dans l'Europe, de même que dans les Pays qui ſont à la même latitude ſeptentrionale, & cela n'arrive que parce que cet Aſtre s'élevant moins ſur l'horiſon de ces Pays, ſes rayons y tombent plus obliquement, & que ceux qui pénetrent ont moins de force. D'ailleurs le *Soleil* eſt peu de tems ſur leur *Horiſon*; par ſon mouvement propre il avance tous les jours vers l'Orient de près d'un degré, & parcourt *l'Ecliptique* d'Occident en Orient dans l'eſpace de 365 jours & environ ſix heures; ce nombre de jours fait l'année; les ſix heures qui reſtent toutes les années font au bout de quatre un jour, c'eſt pourquoi la quatrieme année eſt biſextile, c'eſt-à-dire, qu'elle a 366 jours; mais ſi l'on obſervoit exactement cette regle, il ſe trouveroit qu'au bout de quatre cens ans les onze minutes qui ſe trouvent comptées de trop, attendu que les ſix heures dont nous venons de parler ne ſont pas tout-à-fait completes, formeroient trois jours entiers; l'on y remédie en retranchant trois jours dans l'eſpace

de quatre cens ans en ne faiſant pas biſextile chaque premiere année des ſiecles, ſi ce n'eſt de quatre en quatre cens ans, en conſéquence l'année 1700 n'a pas été biſextile, les années 1800 & 1900 ne le ſeront pas; mais l'année 2000 le ſera.

La *Lune* la plus petite des Planetes paroît bien plus grande que les autres, à l'exception du *Soleil*, parce qu'elle eſt beaucoup plus près de la Terre; elle n'a d'autre lumiere que celle qu'elle reçoit du *Soleil* & qu'elle nous renvoie lorſque nous la voyons. Il n'y a jamais que la partie qui eſt vers le *Soleil* qui ſoit éclairée, cela fait à peu près la moitié de ſon Globe; c'eſt pourquoi nous ne la voyons pas lorſqu'elle eſt dans le même degré du *Zodiaque* entre lui & nous, la partie qui eſt vers nous n'étant pas éclairée à meſure qu'elle s'éloigne du *Soleil*, la partie qui eſt vers nous commence à être éclairée; c'eſt ce qui nous fait paroître le croiſſant, & quand cette partie eſt éloignée du *Soleil* du quart du *Zodiaque*, & que le *Soleil* ſe couche, la moitié de la partie éclairée & la moitié de celle qui ne l'eſt pas ſont vers nous; c'eſt ce qui fait le premier quartier, & lorſqu'elle eſt oppoſée au *Soleil*, qu'elle ſe leve quand le Soleil ſe couche, la partie éclairée eſt preſqu'entiérement de notre côté, alors c'eſt la pleine Lune; enfin elle ſe rapproche du Soleil, & plus elle s'en approche, moins on voit de la partie éclairée; quand elle n'en eſt plus éloignée que de 90 degrés, la moitié de la partie éclairée & la moitié de celle qui ne l'eſt pas ſont vers nous, c'eſt le dernier quartier de la Lune; l'on nomme ces quatre poſitions les *Phaſes de la Lune*.

La *Lune* étant éloignée du *Soleil* de la moitié du *Zodiaque*, la Terre qui ſe trouve directement entr'elle & le *Soleil*, empêche que la *Lune* entiere, ou du moins en partie, ne ſoit éclairée; c'eſt ce que l'on appelle *Eclipſe de Lune*, & étant en conjonction avec le *Soleil*, & qu'elle ſoit entre le *Soleil* & la *Terre*, elle cache entiérement, ou en partie, le *Soleil*, c'eſt ce que l'on nomme *Eclipſe du Soleil*. Si elle ne s'éloignoit pas de l'écliptique, il y auroit une *Eclipſe du Soleil* toutes les fois qu'elle eſt nouvelle, & une *Eclipſe de Lune* toutes les fois qu'elle eſt pleine: l'on voit bien plus ſouvent des *Eclipſes de Lune* que de *Soleil*; parce que quand la *Lune* eſt *éclipſée* elle l'eſt pour toute la moitié de la Terre pour laquelle elle eſt viſible, parce que n'ayant pas de lumiere d'elle-même, lorſque la Terre empêche qu'elle ne ſoit éclairée par le *Soleil*, tous ceux ſur l'horiſon deſquels elle ſe trouve la voient également *éclipſée*. Il n'en eſt pas de même du *Soleil*, quoiqu'*éclipſé* pour un Pays il en éclaire beaucoup d'autres, & cela parce que la *Lune* étant beaucoup plus petite que le *Soleil* & la Terre, elle peut bien cacher le *Soleil* à la partie ſur l'horiſon deſquels il ſe trouve, mais non pas à tous.

La *Lune*, par ſon mouvement propre d'Occident en Orient, fait ſa révolution en moins de tems que le *Soleil*, elle le devance auſſi-tôt qu'elle ſe trouve en conjonction avec lui, & au bout de 27 jours & près de 8 heures elle ſe trouve au même degré du Zodiaque, où elle l'a quittée; mais pendant ce tems le *Soleil* ayant avancé vers l'Orient d'environ 27 degrés, par ſon mouvement propre, il faut encore plus de deux jours à

la *Lune* pour être en conjonction avec lui ; c'eſt pourquoi depuis une conjonction juſqu'à la ſuivante il ſe paſſe 29 jours 12 heures & 44 minutes, ce qui fait le mois Lunaire ; l'Année Lunaire a douze de ces mois, ainſi elle eſt de 354 jours ; & attendu que les Mois Lunaires ſont de 29 jours & demi, on les fait alternativement de 29 & 30 jours. La *Lune* dans ſon *apogée* eſt éloignée de la Terre de près de 90 mille lieues, & dans ſon *périgée* d'environ 76 mille lieues ; elle eſt 55 fois plus petite que la Terre.

Les cinq autres *Planetes* ſont *Saturne*, *Jupiter*, *Mars*, *Venus* & *Mercure* ; l'on croit que *Saturne* eſt pres de mille fois plus gros que la Terre. *Jupiter* a quatre *Lunes* ou *Satellites*, il eſt un peu plus gros que *Saturne* ; *Mars* eſt preſque auſſi gros que la Terre ; l'on croit *Venus* moins groſſe que la Terre ; quand elle précéde le *Soleil* on la nomme *Lucifer* ou *Etoile du matin* ; quand elle ſe couche après le *Soleil* on la nomme *Etoile du Berger*. *Mercure*, la plus petite des principales, eſt preſque toujours perdue dans les rayons du *Soleil* ; elle a tantôt ſon *périgée* & tantôt ſon *apogée*. Il en eſt de même de *Venus* ; les Peuples de la Terre qui habitent ſous l'*Equateur*, ont la Sphère droite, & par conſéquent un équinoxe perpétuel. Chaque jour de l'année le *Soleil* eſt autant de tems ſur leur *horiſon* que deſſous ; les jours chez eux ſont égaux aux nuits ; pendant toute l'année le *Soleil* paſſe deux fois l'an par deſſus leur tête au tems des équinoxes le 21 Mars & le 23 Septembre ; l'on pourroit dire qu'ils ont deux Etés. Ils voient ſucceſſivement toutes les Etoiles.

Dans la Sphère parallèle *l'Horiſon* eſt

confondu avec l'*Equateur*, pour lors le *Soleil* eſt ſix mois ſur l'*Horiſon*, & ſix mois deſſous, enſorte que ſi nous ſuppoions des hommes ſous les poles, ils n'ont qu'un ſeul jour & une ſeule nuit dans toute l'année, l'un & l'autre de ſix mois, & ils ne voient que la moitié des Aſtres.

Dans les pays où la Sphére eſt oblique, les jours ſont plus longs ou plus courts que les nuits qui les ſuivent, excepté les jours des équinoxes auxquels le *Soleil* décrit l'*Equateur* par ſon mouvement diurne & pour lors les jours ſont égaux aux nuits, dans cette ſituation il y a une partie du Ciel que l'on voit toujours, & une autre que l'on ne voit jamais, quoique dans les endroits de la Terre ou la Sphére eſt oblique les jours ne ſoient pas égaux aux nuits, l'inégalité n'eſt pas la même par tout, plus l'on approche des Poles, plus la différence eſt grande; à *Paris* le 22 Juin le jour eſt de 16 heures & la nuit ſuivante de huit; à *Stokholm*, le même jour eſt de dix-huit heures & demie, & la nuit n'eſt que de cinq heures & demie. La longueur du jour ſe doit entendre du tems que le *Soleil* eſt ſur l'*Horiſon*, ſans y comprendre le *Crépuſcule*; le *Crépuſcule* eſt la lumiére qui paroît après le coucher & avant le lever du *Soleil*; la derniere ſe nomme *Aurore*, & la premiere retient le nom de *Crépuſcule*. Depuis le 15. Juin juſqu'au premier Juillet les Crépuſcules durent à *Paris* 4 heures le matin & autant le ſoir; vers le premier Mars & le 12 Octobre, ils ne durent qu'une heure trois quarts; plus l'on approche des Poles, plus ils ſont longs; ſous les poles ils durent deux mois avant le lever du *Soleil*, & autant après ſon coucher; par conſequent la

nuit entiérement obſcure n'y dure qu'environ deux mois, mais la *Lune* interrompt deux fois ces ténébres quinze jours chaque fois ; les ténébres profondes ſont donc reſtraintes à un ſeul mois en deux fois.

Mercure, voiſin du *Soleil*, fait ſa révolution autour de lui en un peu plus de trois de nos mois ; *Vénus*, plus éloignée, eſt près de huit mois ; la *Terre* une année ; elle conduit avec elle la *Lune* comme ſon Satellite ; *Mars* eſt près de deux ans ; *Jupiter* près de douze, il conduit ſes quatre Lunes ou Satellites ; & *Saturne*, le plus éloigné, eſt près de trente années, & il a ſous ſes loix cinq Lunes ou Satellites qui ne le quittent jamais.

§. II.

Du Globe de la Terre.

LA Géographie eſt une deſcription du Globe Terreſtre. L'on donne le nom de Globe à la Terre à cauſe de ſa rondeur ; ce Globe forme 2 Hémiſphéres ou demi-Globes, ces deux Hémiſphéres mis à côté l'un de l'autre, ſont ce que l'on appelle, Mappe-Monde. Le Globe Terreſtre à 7200 lieues de circonférence, en comptant 3000 pas géométriques ou 5 piés pour chaque lieue.

La ſurface de la Terre contient l'Europe, l'Aſie, l'Afrique, l'Amérique, les Terres Polaires, Arctiques, & Antarctiques, avec les Terres Auſtrales. Ces dernieres parties de la Terre ſont à peine connues ; l'Amérique même ne l'eſt que depuis peu de ſiécles ; auſſi l'appelle-t-on le nouveau Monde,

& porte le nom de celui qui en a fait la premiere Relation (Amérique Veſpuce.) On lui donne auſſi le nom d'Indes Occidentales, afin de la diſtinguer des Indes qui ſont à l'Orient dans l'Aſie.

L'Orient, ou l'Eſt, eſt, par rapport à nous, le lever du Soleil ; l'Occident, ou l'Oueſt, l'endroit où il ſe couche ; le Septentrion, ou le Nord, le côté froid, & le Midi, ou le Sud, le côté chaud. L'on donne les noms de Nord-Eſt, Nord-Oueſt, Sud-Eſt, Sud-Oueſt, aux quatre points qui ſe trouvent ſur la Mappe-Monde entre chacun.

Les quatre petits Cercles de la Sphere partagent le Globe en cinq parties, qu'on appelle *Zones*, d'un mot Grec qui ſignifie Ceintures.

Des cinq Zones, l'une eſt nommé torride ou brûlante, deux ſont tempérées, & deux froides ou glaciales.

La Zone torride s'étend 23 dégrés 28 minutes 21 ſecondes en deçà de l'Equateur, & 23 degrés 28 minutes 23 ſecondes au-delà de l'Equateur. Elle eſt terminée par les deux Tropiques. Celui qui eſt dans notre Hémiſphere, s'appelle Tropique du *Cancer*, & celui qui eſt expoſé dans l'Hémiſphere oppoſé, ſe nomme Tropique du *Capricorne*.

Le Soleil décrit, par ſon mouvement annuel, une ligne ſpirale entre les deux Tropiques, & il ne paſſe pas outre. Dès qu'il eſt arrivé au Tropique du Cancer, vers le 21 de Juin, il rétrograde, & s'en retourne au Tropique du Capricorne, où il arrive vers le 22 Décembre. Delà il revient de nouveau ſur ſes pas, & ainſi ſucceſſivement & continuellement.

La ligne qui partage en deux parties égales l'eſpace qui eſt contenu entre les deux Tropiques, ſe nomme ſimplement la *Ligne* ou l'Equateur.

Quand le Soleil arrive au Tropique du Capricorne, tous les peuples qui habitent l'Hémiſphere méridional oppoſé au nôtre, ont le plus grand jour de l'année, & leur Eté commence. Pour lors nous avons au contraire notre plus longue nuit, & notre Hiver commence.

Ce Soleil emploie 3 mois à revenir du Tropique du Capricorne à l'Equateur. Ces trois mois ſont notre Hiver, & l'Eté de l'Hémiſphere oppoſé au nôtre. Pendant cette eſpace de tems, les jours croiſſent pour nous, & diminuent chez nos *Antæciens*, c'eſt-à-dire, chez les peuples qui n'habitent pas notre Hémiſphere. Le Bréſil, le Chili & la plus grande partie du Pérou ſont habitées par nos *Antæciens*; mais tous nos *Antæciens* ne ſont pas nos *Antipodes*, quoique quelques-uns le ſoient. Ceux-là ſont exactement *Antipodes* qui habitent des Pays diamétralement oppoſés, & dans des paralléles également éloignés de l'Equateur, mais dans différentes moitiés de Méridien.

Il s'enſuit delà que les peuples qui habiteroient à 48 degrés 50 minutes 10 ſecondes de latitude méridionale, ſeroient les *Antipodes* de Paris. Mais le véritable *Antipode* de Paris ſeroit celui qui habiteroit non-ſeulement à 48 degrés 50 minutes 10 ſecondes de latitude méridionale, mais encore ſous le vingt-tieme Méridien ou dégré de longitude.

Le Soleil en arrivant à l'Equateur, donne un jour égal par toute la Terre (excepté ſous l'un & l'autre pole.) Il y a dans l'année deux

de ces jours, l'un vers le 20 de Mars, & l'autre vers le 23 de Septembre. On nomme ces deux jours les Equinoxes, le premier du Printems, & le dernier d'Automne.

Dès que le Soleil a passé en-deçà de l'Equateur, & qu'il se rapproche du Tropique du Cancer, les jours croissent continuellement pour nous, & nous les avons tous plus longs de 12 heures & les nuits moindres de 12 h. Pendant ce dernier accroissement, qui dure trois mois, nous avons notre Printems, & nos *Antæciens* ont leur Automne.

Les jours cessent de croître pour nous, & de décroître pour nos *Antæciens* vers le 21 de Juin. Ce jour, ou environ, le Soleil arrive au Tropique du Cancer, notre Eté commence, & nos *Antæciens*, entrent dans leur Hiver.

Le lendemain du 21 de Juin ou environ les jours commencent à décroître pour nous & à croître pour nos *Antæciens* & ainsi continuellement jusqu'au 22 Septembre ou environ (jour de l'Equinoxe;) & ensuite jusqu'au 21 Décembre ou environ.

Nous nommons *Solstice d'Eté*, le jour qui est pour nous le plus long de l'année, & *Solstice d'Hiver* celui qui est pour nous le plus court de l'année.

Les Peuples qui habitent sous la *Ligne*, ont deux fois dans l'année le Soleil perpendiculaire sur leur tête; sçavoir, le 20 de Mars & le 23 de Septembre à midi. Ces Peuples n'ont à cette heure-là point d'ombre, & c'est ce qui les a fait nommer *Asciens*. La même chose arrive le 21 de Juin à ceux qui habitent sous le Tropique du Cancer, & le 21 de Déc. à ceux qui sont placés sous le Tropique du Capricorne, mais toujours à midi.

Deux fois dans l'année les Peuples qui habitent entre l'un & l'autre Tropique & l'Equateur deviennent également *Aſcens* à midi. Cela leur arrive lorſque le Soleil paſſe ſur leur latitude en allant de l'Equateur aux Tropiques, & lorſqu'il en revient.

Les deux Zones tempérées s'étendent également en-deçà du tropique du Cancer, & au-delà du Tropique du Capricorne. Elles ont chacune 43 degrés 2 minutes ou environ de largeur. La nôtre, ou celle que nous habitons, commence au Tropique du Cancer, & ſe termine au Cercle polaire arctique. La Zone tempérée oppoſée, commence au Tropique du Capricorne, & finit au Cercle polaire antarctique. Ces deux Cercles ſont éloignés l'un & l'autre, de leur pole reſpectif de 23 degrés 29 minutes.

On appelle *Hetéroſciens* tous ceux qui habitent les Zones tempérées. Ils n'ont jamais le Soleil ſur leur tête, & tous leurs jours ſont moindres de 24 heures. Les ombres des *Hétéroſciens* ſont en tout tems tournés vers le pole élevé, mais toujours différentes. Quand à nous, qui habitons la Zone tempérée ſeptentrionale, nous avons toujours à midi notre ombre tournée directement vers le pole arctique. Les *Hétéroſciens* qui habitent la Zone tempérée méridionale, ont toujours à midi leur ombre tournée directement vers le pole antarctique. Mais les *Hétéroſciens* méridionaux ayant, comme nous, la face tournée au midi, le Soleil ſe levera pour eux, à leur droite, & ſe couchera à leur gauche; au lieu que pour nous, tournés au midi, il ſe leve à gauche, & ſe couche à droite.

Les deux Zones froides ou glaciales n'oc-

cupent chacune que 23 dégrés 29 minutes ou environ, l'une commence au Cercle polaire arctique, & s'étend juſqu'au pole de ce nom. L'autre eſt renfermée entre le Cercle polaire antarctique & le pole de ce nom. Les Habitans de ces deux Zones ſont nommés *Périſciens*, à cauſe que leur ombre tourne autour d'eux durant le tems que le Soleil les éclaire. Cette Planete tourne toujours autour de leur horiſon ſans ſe coucher.

Les *Périſciens* qui habiteroient préciſément ſous l'un ou l'autre pole, auroient un jour continu de 6 mois, & enſuite une nuit continue de 6 mois. Le jour continu de ſix mois pour les *Périſciens* du pole arctique commenceroit le 20 de Mars, & finiroit le 23 de Septembre; les autres 6 mois de l'année ne ſeroient, pour ces *Périſciens*, qu'une nuit continue. Les *Périſciens* du pole antarctique éprouveroient une égale alternative, mais parfaitement oppoſée à la premiere. De ſorte que les ſix mois de jour des *Périſciens* du pole arctique, ſeroient les ſix mois de nuit des *Périſciens* du pole antarctique; & les ſix mois de jour de ceux-ci donneroient ſix mois de nuit aux *Périſciens* du pole arctique.

Tous les *Périſciens* n'ont pas les jours également longs, non plus que les nuits. La différence eſt d'autant plus ou moins grande que les *Périſciens* ſont plus ou moins proches du pole. Mais cette différence eſt toujours très ſenſible, à meſure que l'on avance du Cercle polaire vers le pole.

Sous la Ligne (ou Equateur) il y a pendant toute l'année un jour de 12 h. & une nuit de 12. h. de ſorte que le Soleil s'y leve conſtamment à 6 h. & s'y couche à 6 heures.

Depuis l'Equateur juſqu'au Cercle polaire

arctique, & depuis l'Equateur juſqu'au Cercle polaire antarctique, les jours augmentent ou diminuent continuellement, ainſi que je l'ai déjà fait obſerver ci-deſſus. Mais depuis l'Equateur juſqu'à l'un ou l'autre Cercle polaire, les jours, non plus que les nuits, n'arrivent jamais à 24 heures continues.

Préciſément ſous l'un & l'autre Cercle polaire, il y a un jour continu & une nuit continue de 24 h. Le jour continu de 24 h. ſous le Cercle polaire arctique, arrive vers le 21 Juin, & la nuit continue de 24 h. vers le 21 de Décembre. Le contraire arrive ſous le Cercle polaire antarctique, c'eſt le 21 de Décembre qu'il y a un jour continu de 24 h. & vers le 21 Juin une nuit continue de 24 h.

Depuis les Cercles polaires juſqu'aux poles, les jours & les nuits croiſſent ou diminuent d'une maniere extrêmement ſenſible. Il y a des nuits & des jours continus de 2, de 3, de 4, de 5, de 6, de 15, de 30, de 60, de 80 jours continus, &c.

On diviſe en ſix climats de mois l'eſpace qu'occupe chaque Zone glaciale, parce qu'il y a des jours continus & des nuits continues de pluſieurs mois, depuis un juſqu'à ſix.

On diviſe auſſi en 24 climats d'heures, ou plutôt de demi-heures, l'eſpace qui, dans chaque Hémiſphere, ſe trouve contenu entre l'Equateur, & l'un ou l'autre Cercle polaire. D'un climat d'heures à un autre climat, la différence de la longueur du jour ou de la nuit eſt de demi-heure. Paris eſt à la fin du 8e. climat d'heures: or les 8 climats d'heures donnent 4 h. de jour, qui étant ajoutées aux 12 h. du jour de l'Equateur, font 16 h.: donc il doit y avoir à Paris un jour continu de 16 h. & une nuit continue de 16 heures, &c.

§. III.

Tems du lever & du coucher du Soleil, au plus long jour de l'année, aux principales Villes de la Terre, excepté celles dont le détail se trouve à l'article de la France.

Lieux.	Régions & Pays.	Lever du S.		Couch. du S.	
A.		H.	M.	H.	M.
Agra.	Mogol.	5	7	6	53
Alep.	Turquie.	4	44	7	16
Alger.	Barbarie.	4	45	7	15
Alexandrie.	Egypte.	4	56	7	4
Amsterdam.	Prov.-Unies.	3	38	8	22
Anvers.	Pays-Bas.	3	45	8	15
B.					
Bagdad.	Turquie.	4	54	7	6
Bâle.	Suisse.	4	1	7	59
Barcelone.	Espagne.	4	26	7	34
Batavia.	Indes Orien.	5	50	6	10
Berghen.	Norwege.	2	38	9	22
Berlin.	Allemagne.	3	37	8	23
Bologne.	Italie.	4	16	7	44
Breslaw.	Allemagne.	3	46	8	14
Bruxelles.	Pays-Bas.	3	47	8	13
Buenos Ayres.	Paraguay.	4	47	7	13
C.					
Cadix.	Espagne.	4	42	7	18
(Le) Caire.	Egypte.	5	0	7	0
Candie.	Isle de Cand.	4	45	7	1
C. de Bonne-Espérance.	Afrique.	4	49	7	11
C. François.	Amérique.	5	22	6	39

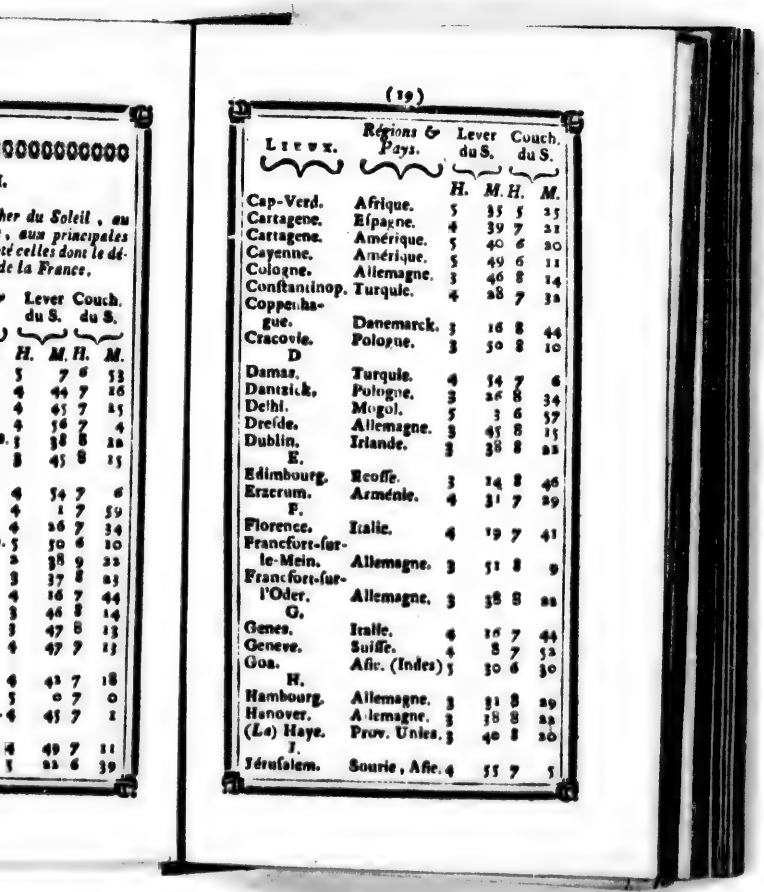

Lieux.	Régions & Pays.	Lever du S.		Couch. du S.	
		H.	M.	H.	M.
Cap-Verd.	Afrique.	5	35	5	25
Cartagene.	Eſpagne.	4	39	7	21
Cartagene.	Amérique.	5	40	6	20
Cayenne.	Amérique.	5	49	6	11
Cologne.	Allemagne.	3	46	8	14
Conſtantinop.	Turquie.	4	28	7	32
Coppenhague.	Danemarck.	3	18	8	44
Cracovie.	Pologne.	3	50	8	10
D					
Damas.	Turquie.	4	14	7	6
Dantzick.	Pologne.	3	26	8	34
Delhi.	Mogol.	5	3	6	57
Dreſde.	Allemagne.	3	45	8	15
Dublin.	Irlande.	3	38	8	22
E.					
Edimbourg.	Ecoſſe.	3	14	8	46
Erzerum.	Arménie.	4	31	7	29
F.					
Florence.	Italie.	4	19	7	41
Francfort-ſur-le-Mein.	Allemagne.	3	51	8	9
Francfort-ſur-l'Oder.	Allemagne.	3	38	8	22
G.					
Genes.	Italie.	4	16	7	44
Geneve.	Suiſſe.	4	8	7	52
Goa.	Aſie. (Indes)	5	30	6	30
H.					
Hambourg.	Allemagne.	3	31	8	29
Hanover.	Allemagne.	3	38	8	22
(*La*) Haye.	Prov. Unies.	3	40	8	20
J.					
Jéruſalem.	Sourie, Aſie.	4	55	7	5

Lieux.	Régions & Pays.	Lever du S.		Couch. du S.	
		H.	M.	H.	M.
Iſpahan.	Perſe.	4	13	7	7
K.					
Kiell.	Allemagne.	3	05	8	35
L.					
Liege.	Allemagne.	3	48		12
Lima.	Pérou.	5	36	6	24
Lisbonne.	Portugal.	4	35	7	25
Londres.	Angleterre.	3	43	8	17
M.					
Macao.	Chine.	5	27	6	43
Madrid.	Eſpagne.	4	30	7	30
Malte.	Iſle de Malte.	4	43	7	17
Manheim.	Allemagne.	3	54	8	6
Manille.	Iſles Philipp.	5	32	6	28
Martinique.	Amérique.	5	31	6	29
Mayence.	Allemagne.	3	51	8	9
Meaco.	Japon.	4	46	7	14
Mexico.	Amérique.		21	6	39
Milan.	Italie.	4	12	7	48
Modene.	Italie.	4	16	7	44
Moskow.	Ruſſie.	3	19	8	41
Munick.	Allemagne.	4	1	7	39
N.					
Nanquin.	Chine.	4	55	7	5
Naples.	Italie.	4	29	7	31
Nuremberg.	Allemagne.	3	54	8	6
O.					
Olinde.	Breſil.	5	43	6	17
Olmutz.	Moravie.	3	54	8	6
P.					
Palerme.	Italie.	4	36	7	24
Parme.	Italie.	4	14	7	46
Pekin.	Chine.	4	31	7	29
Peterſbourg.	Ruſſie.	2	38	9	22

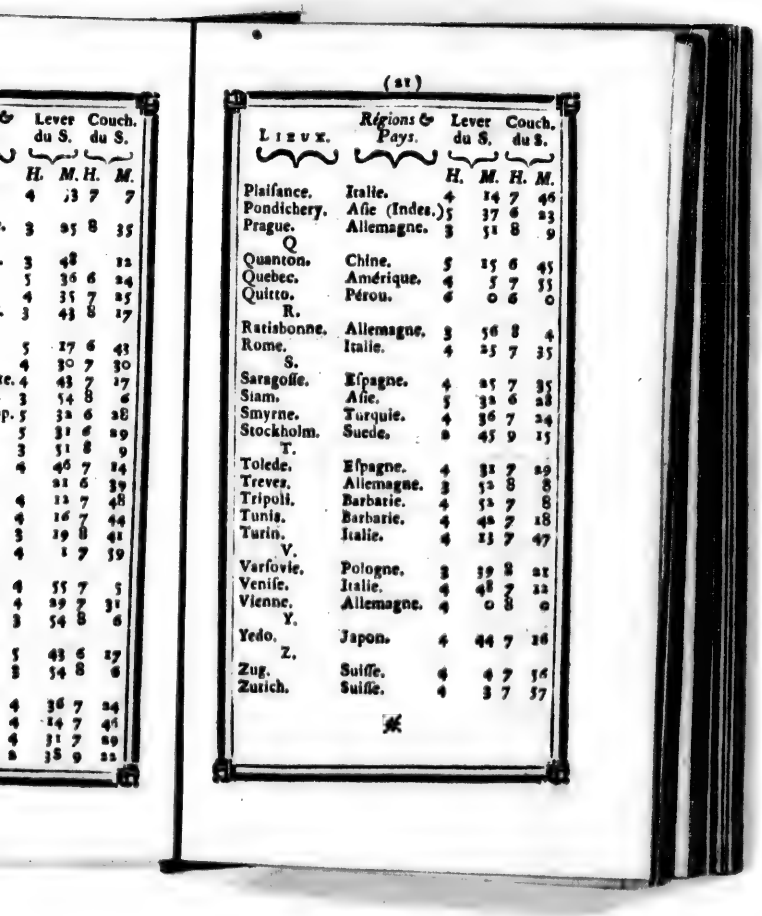

&	Lever du S.		Couch. du S.	
	H.	M.	H.	M.
	4	13	7	7
.	3	25	8	35
	3	48		12
	5	36	6	24
	4	35	7	25
.	3	43	8	17
	5	27	6	43
	4	30	7	30
te.	4	43	7	17
	3	54	8	6
p.	5	32	6	28
	5	31	6	29
	3	51	8	9
	4	46	7	14
		21	6	39
	4	12	7	48
	4	16	7	44
	3	19	8	41
	4	1	7	59
	4	55	7	5
	4	29	7	31
	3	54	8	6
	5	43	6	17
	3	54	8	6
	4	36	7	24
	4	14	7	46
	4	31	7	29
	2	38	9	22

Lieux.	Régions & Pays.	Lever du S.		Couch. du S.	
		H.	M.	H.	M.
Plaiſance.	Italie.	4	14	7	46
Pondichery.	Aſie (Indes.)	5	37	6	23
Prague.	Allemagne.	3	51	8	9
Q					
Quanton.	Chine.	5	15	6	45
Quebec.	Amérique.	4	5	7	55
Quitto.	Pérou.	6	0	6	0
R.					
Ratisbonne.	Allemagne.	3	56	8	4
Rome.	Italie.	4	25	7	35
S.					
Saragoſſe.	Eſpagne.	4	25	7	35
Siam.	Aſie.	5	32	6	28
Smyrne.	Turquie.	4	36	7	24
Stockholm.	Suede.	2	45	9	15
T.					
Tolede.	Eſpagne.	4	31	7	29
Treves.	Allemagne.	3	52	8	8
Tripoli.	Barbarie.	4	52	7	8
Tunis.	Barbarie.	4	42	7	18
Turin.	Italie.	4	13	7	47
V.					
Varſovie.	Pologne.	3	39	8	21
Veniſe.	Italie.	4	48	7	12
Vienne.	Allemagne.	4	0	8	0
Y.					
Yedo.	Japon.	4	44	7	16
Z.					
Zug.	Suiſſe.	4	4	7	56
Zurich.	Suiſſe.	4	3	7	57

§ IV.

Longueur du jour, ſans le Crépuſcule, au plus court jour de l'année, aux principaux lieux de la Terre.

Lieux.	Long. du jour. H.	M.	Lieux.	Long. du jour. H.	M.
Alep.	9	42	Jérusalem.	10	0
Amſterdam.	7	36	Iſpahan.	9	58
Berghen.	5	42	Lisbonne.	9	24
Berlin.	7	34	Londres.	7	46
Bruxelles.	7	53	Madrid.	9	13
Cadix.	9	38	Malte.	9	40
Caire (le)	10	20	Manille.	11	12
Cap de B. Eſpérance.	9	50	Mayence.	8	0
C. François.	10	52	Munick.	8	16
Cayenne.	11	52	Naples.	9	12
Conſtantinople.	9	10	Paleſme.	9	25
Coppenhag.	6	54	Paris.	8	10
Cracovie.	7	58	Parme.	8	42
Dantzick.	7	13	Pekin.	9	16
Dreſde.	7	49	Petersbourg.	5	42
Edimbourg.	6	50	Pondicheri.	11	42
Florence.	8	52	Quebec.	8	26
Francfort S. Mein.	8	0	Rome.	9	3
Genes.	8	45	Saragoſſe.	9	3
Geneve.	8	32	Smyrne.	9	26
Hanower.	7	36	Stockholm.	5	56
Haye (la)	7	40	Tolede.	9	26
			Turin.	8	42
			Veniſe.	8	39
			Vienne.	8	14

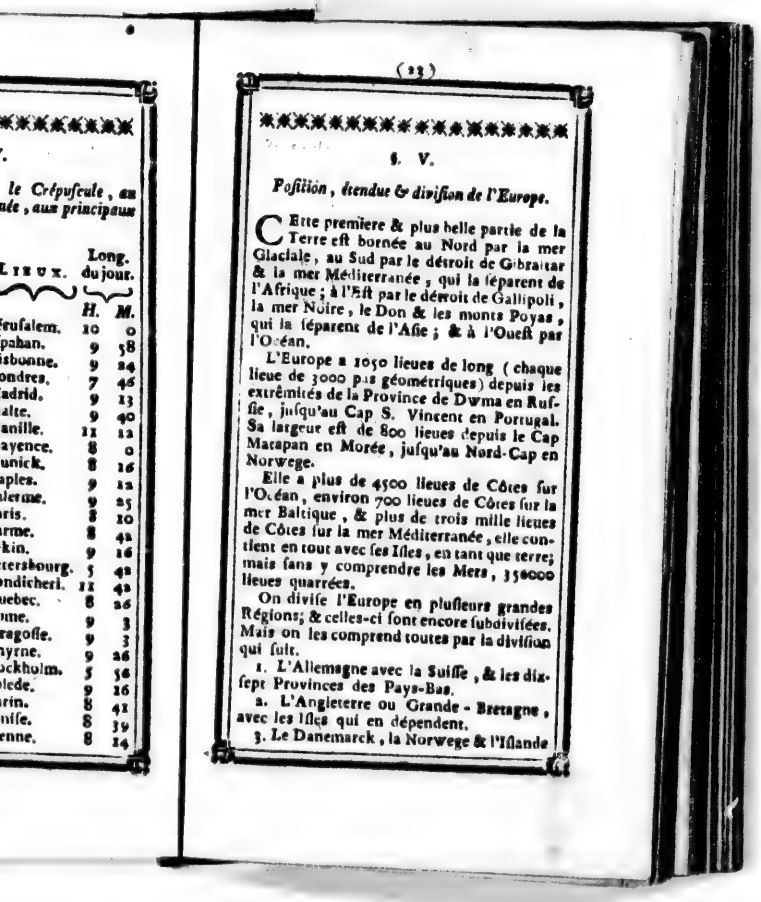

le Crépuscule, au
ade, aux principaux

LIEUX.	Long. du jour. H.	M.
ſerusalem.	10	0
ſpahan.	9	58
ſsbonne.	9	24
ondres.	7	46
adrid.	9	13
alte.	9	40
anille.	11	12
ayence.	8	0
unick.	8	16
aples.	9	12
alerme.	9	25
aris.	8	10
arme.	8	42
ékin.	9	16
etersbourg.	5	42
ondicheri.	11	42
uebec.	8	26
ome.	9	3
ragoſſe.	9	3
ayrne.	9	26
ockholm.	5	56
olede.	9	26
rin.	8	42
niſe.	8	39
enne.	8	24

§. V.

Poſition, étendue & diviſion de l'Europe.

CEtte premiere & plus belle partie de la Terre eſt bornée au Nord par la mer Glaciale, au Sud par le détroit de Gibraltar & la mer Méditerranée, qui la ſéparent de l'Afrique; à l'Eſt par le détroit de Gallipoli, la mer Noire, le Don & les monts Poyas, qui la ſéparent de l'Aſie; & à l'Oueſt par l'Océan.

L'Europe a 1050 lieues de long (chaque lieue de 3000 pas géométriques) depuis les extrêmités de la Province de Dwina en Ruſſie, juſqu'au Cap S. Vincent en Portugal. Sa largeur eſt de 800 lieues depuis le Cap Matapan en Morée, juſqu'au Nord-Cap en Norwege.

Elle a plus de 4500 lieues de Côtes ſur l'Océan, environ 700 lieues de Côtes ſur la mer Baltique, & plus de trois mille lieues de Côtes ſur la mer Méditerranée, elle contient en tout avec ſes Iſles, en tant que terre; mais ſans y comprendre les Mers, 356000 lieues quarrées.

On diviſe l'Europe en pluſieurs grandes Régions; & celles-ci ſont encore ſubdiviſées. Mais on les comprend toutes par la diviſion qui ſuit.

1. L'Allemagne avec la Suiſſe, & les dix-ſept Provinces des Pays-Bas.
2. L'Angleterre ou Grande-Bretagne, avec les Iſles qui en dépendent.
3. Le Danemarck, la Norwege & l'Iſlande

4. L'Espagne.
5. La France.
6. La Hongrie avec la Transilvanie, &c.
7. L'Italie.
8. La Pologne avec la Prusse, &c.
9. Le Portugal.
10. La Moscovie ou Russie.
11. La Suede.
12. La Turquie d'Europe.

Ces différens Etats ne sont pas tous gouvernés de même maniere; il y en a de Monarchiques & de Républicains; d'autres tiennent de l'un & de l'autre.

Toutes ces différentes Régions sont situées sous la Zone tempérée, à l'exception d'une petite partie de la Norwege, de la Suede de de la Russie; par conséquent l'air devroit être tempéré par toute l'Europe. Il s'en faut cependant beaucoup que cela soit ainsi. Vers le Nord le froid est extrême en Hiver, & dans le pays du Midi l'Eté est extrêmement chaud. Mais on a en Europe des mois de Printems & d'Automne qui méritent véritablement cette qualification, au lieu que dans les Pays qui ne sont point situés sous l'une ou l'autre des deux Zones tempérées, on ne connoît que de nom le Printems & l'Automne.

§. VI.

DES ÉTATS, ROYAUMES ET RÉPUBLIQUES DE L'EUROPE.

1. *De l'Allemagne en général.*

L'Allemagne (anciennement la Germanie) a été établie l'an 800 par Charlemagne, roi de Fr. & est restée dans sa Maison pendant

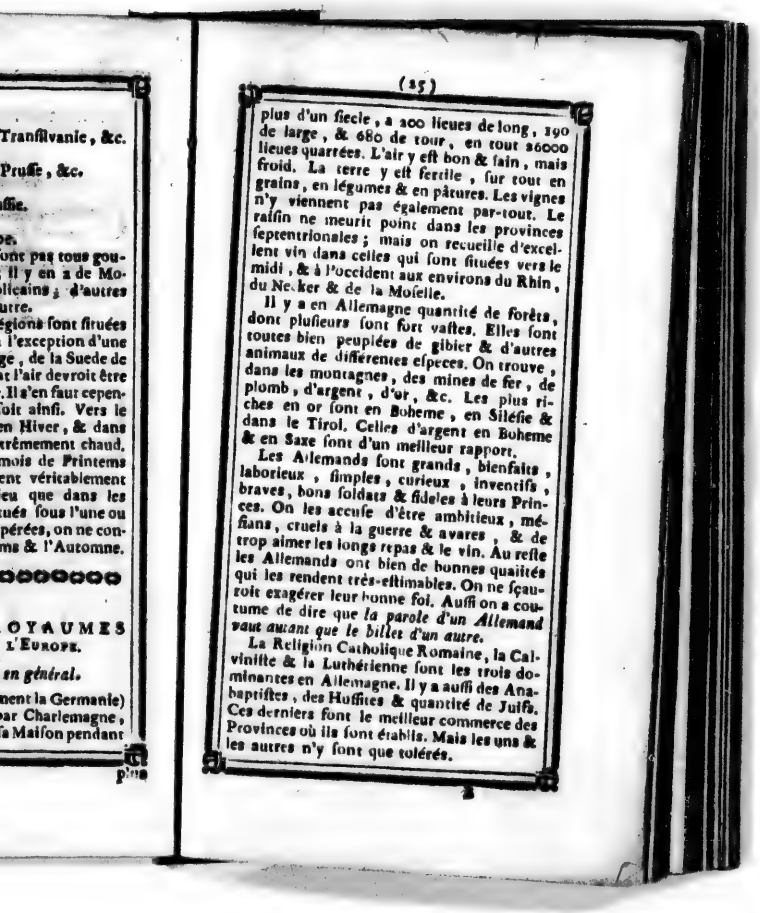

Transilvanie, &c.

Prusse, &c.

ssie.

oe.

ont pas tous gou-
, il y en a de Mo-
licains ; d'autres
utre.

égions sont situées
l'exception d'une
ge, de la Suede de
t l'air devroit être
. Il s'en faut cepen-
soit ainsi. Vers le
en Hiver, & dans
xrêmement chaud.
mois de Printems
ent véritablement
eu que dans les
tués sous l'une ou
pérées, on ne con-
ms & l'Automne.

OYAUMES
L'EUROPE.

en général.

nent la Germanie)
par Charlemagne,
sa Maison pendant

plus

plus d'un siecle, a 200 lieues de long, 190 de large, & 680 de tour, en tout 26000 lieues quarrées. L'air y est bon & sain, mais froid. La terre y est fertile, sur tout en grains, en légumes & en pâtures. Les vignes n'y viennent pas également par-tout. Le raisin ne meurit point dans les provinces septentrionales ; mais on recueille d'excellent vin dans celles qui sont situées vers le midi, & à l'occident aux environs du Rhin, du Necker & de la Moselle.

Il y a en Allemagne quantité de forêts, dont plusieurs sont fort vastes. Elles sont toutes bien peuplées de gibier & d'autres animaux de différentes especes. On trouve, dans les montagnes, des mines de fer, de plomb, d'argent, d'or, &c. Les plus riches en or sont en Boheme, en Silésie & dans le Tirol. Celles d'argent en Boheme & en Saxe sont d'un meilleur rapport.

Les Allemands sont grands, bienfaits, laborieux, simples, curieux, inventifs, braves, bons soldats & fideles à leurs Princes. On les accuse d'être ambitieux, méfians, cruels à la guerre & avares, & de trop aimer les longs repas & le vin. Au reste les Allemands ont bien de bonnes qualités qui les rendent très-estimables. On ne sçauroit exagérer leur bonne foi. Aussi on a coutume de dire que *la parole d'un Allemand vaut autant que le billet d'un autre.*

La Religion Catholique Romaine, la Calviniste & la Luthérienne sont les trois dominantes en Allemagne. Il y a aussi des Anabaptistes, des Hussites & quantité de Juifs. Ces derniers font le meilleur commerce des Provinces où ils sont établis. Mais les uns & les autres n'y sont que tolérés.

Le Gouvernement de l'Empire d'Allemagne eſt une Monarchie participante de l'Ariſto-démocratie ; l'Empereur en eſt le Monarque, mais ſon autorité eſt modérée par les Electeurs & autres Princes. L'Empereur n'eſt que le Chef & non le Maître de l'Empire.

La Langue Allemande eſt un dialecte de l'ancienne Teutonne : elle a beaucoup de dignité, principalement dans la bouche des hommes, & ſur-tout des Militaires. La prononciation n'en eſt pas auſſi difficile qu'elle le paroit d'abord.

On diviſe l'Allemagne en 9 Cercles ou grandes Provinces, qui ſont : 1°. l'Autriche, 2°. la Baviere, 3°. la Franconie, 4°. la Souabe, 5°. le Bas-Rhin, 6°. le Haut-Rhin, 7°. la Weſtphalie, 8°. la Haute-Saxe, & 9°. la Baſſe Saxe. On comptoit autrefois un dixieme Cercle, qui étoit celui de Bourgogne. Mais il ne ſubſiſte plus depuis que la plûpart des Etats qui compoſoient ce Cercle ont été démembrés de l'Empire, & que les autres ont été rendus exempts & abſolument indépendans du Corps Germanique. Ces Cercles furent établis en 1512 par Maximilien I.

Chaque Cercle ne compoſe pas un ſeul Etat Souverain. Au contraire, pluſieurs Etats Souverains ſe trouvent ordinairement compris dans le même Cercle.

Le Royaume de Boheme n'eſt d'aucun Cercle. Il eſt cependant en Allemagne, & il eſt le premier des 6 Electorats Séculiers.

Les principales rivieres ou Fleuves de l'Allemagne ſont, le Danube, l'Elbe, l'Oder, le Rhin, le Weſer, la Meuſe & la Moſelle, &c.

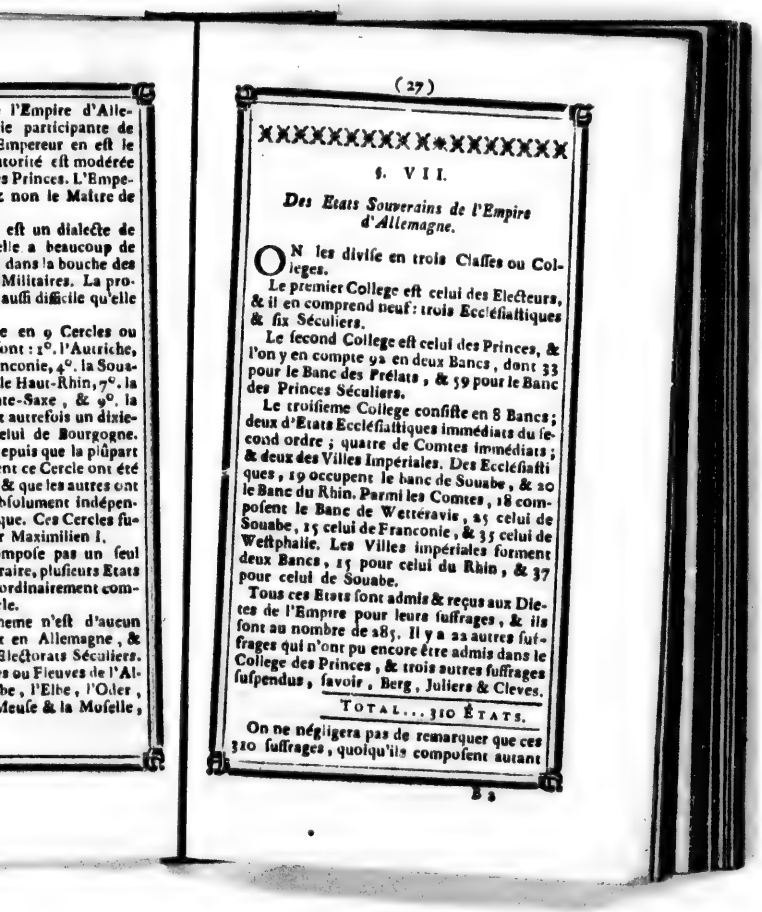

l'Empire d'Alle-
ie participante de
Empereur en eſt le
torité eſt modérée
s Princes. L'Empe-
non le Maître de

eſt un dialecte de
elle a beaucoup de
dans la bouche des
Militaires. La pro-
auſſi difficile qu'elle

e en 9 Cercles ou
ont : 1°. l'Autriche,
nconie, 4°. la Soua-
le Haut-Rhin, 7°. la
ne-Saxe, & 9°. la
autrefois un dixie-
elui de Bourgogne.
epuis que la plûpart
nt ce Cercle ont été
& que les autres ont
bſolument indépen-
que. Ces Cercles fu-
r Maximilien I.
mpoſe pas un ſeul
raire, pluſieurs Etats
ordinairement com-
le.
neme n'eſt d'aucun
en Allemagne, &
Electorats Séculiers.
s ou Fleuves de l'Al-
be, l'Elbe, l'Oder,
Meuſe & la Moſelle,

§. VII.

Des Etats Souverains de l'Empire d'Allemagne.

ON les diviſe en trois Claſſes ou Colleges.

Le premier College eſt celui des Electeurs, & il en comprend neuf : trois Eccléſiaſtiques & ſix Séculiers.

Le ſecond College eſt celui des Princes, & l'on y en compte 92 en deux Bancs, dont 33 pour le Banc des Prélats, & 59 pour le Banc des Princes Séculiers.

Le troiſieme College conſiſte en 8 Bancs ; deux d'Etats Eccléſiaſtiques immédiats du ſecond ordre ; quatre de Comtes immédiats ; & deux des Villes Impériales. Des Eccléſiaſtiques, 19 occupent le banc de Souabe, & 20 le Banc du Rhin. Parmi les Comtes, 18 compoſent le Banc de Wetteravie, 25 celui de Souabe, 15 celui de Franconie, & 35 celui de Weſtphalie. Les Villes impériales forment deux Bancs, 15 pour celui du Rhin, & 37 pour celui de Souabe.

Tous ces Etats ſont admis & reçus aux Dietes de l'Empire pour leurs ſuffrages, & ils ſont au nombre de 285. Il y a 22 autres ſuffrages qui n'ont pu encore être admis dans le College des Princes, & trois autres ſuffrages ſuſpendus, ſavoir, Berg, Juliers & Cleves.

TOTAL... 310 ETATS.

On ne négligera pas de remarquer que ces 310 ſuffrages, quoiqu'ils compoſent autant

d'Etats Souverains, ne ſont cependant pas poſſedés chacun par un Prince ou Souverain particulier : car il y a tel Souverain dans l'Empire, qui poſſede lui ſeul pluſieurs de ces Etats Souverains.

Ceux qui voudront avoir de plus amples éclairciſſemens ſur les Etats de l'Empire d'Allemagne, n'auront qu'à conſulter la *Topographie de l'Univers*, dont j'ai donné deux volumes in-8°.

XXXXXXXXXXXXXXXXXX

§. VIII.

3. *Des neuf Electorats de l'Empire d'Allemagne.*

IL eſt à remarquer que chaque Electeur eſt revêtu d'une des grandes Charges de la Couronne Impériale annexée à l'Electorat, & que la premiere Charge de la Cour d'un Electeur eſt toujours du même titre que celle de la Couronne dont l'Electeur eſt revêtu; par exemple, l'Electeur de Saxe eſt Grand Maréchal de l'Empire, par conſéquent la premiere Charge de ſa Cour eſt celle de Grand Maréchal; à la Cour du Roi de Pruſſe, Archi-Chambellan de l'Empire, comme Electeur de Brandebourg, la premiere Charge eſt celle de Grand Chambellan. Il en eſt ainſi des autres Electeurs.

L'Electeur Archevêque de Mayence jouit de très-beaux privileges. Il eſt Primat de Germanie, & Nonce né du Saint Siege en Allemagne. Il a le pas ſur tous les Electeurs, ſans en excepter ceux qui ſont Rois. Il entretient en tems de paix 3000 hommes d'Infanterie

pour la garniſon ordinaire de Mayence. Cette garniſon peut en peu de tems être renforcée de 2 mille Miliciens ou Payſans armés. Les revenus de l'Electorat de Mayence montent à 4 millions de livres ou environ. Mayence eſt à 105 lieues de Paris & à 105 de Vienne. Long. 25d. 49′. 40″. Lat. 49d. 58′. 57″.

II. L'Electeur Archevêque de Treves a environ 2 mille hommes de troupes ſur pied & ſes revenus n'égalent pas tout-à-fait ceux de l'Electeur de Mayence. Treves eſt à 75 lieues de Paris, & 175 de Vienne. Long. 24d. 20′. Lat. 49d. 46′.

III. L'Electeur Archevêque de Cologne eſt le plus puiſſant des Electeurs Eccléſiaſtiques. L'Electeur régnant entretient actuellement ſur pied 12 à 15 mille hommes, qu'il peut augmenter juſqu'à 40 mille. Ses revenus vont à 12 millions de livres, eu toutefois égard à la quantité de bénéfices importans qu'il poſſéde. Mais comme ſimple Electeur de Cologne, ce Prince ne pourroit guere faire plus de figure que les Electeurs de Mayence, & de Treves. La Cour de l'Electeur de Cologne eſt fort nombreuſe & très-brillante. Cologne eſt à 100 lieues de Paris & à 184 de Vienne. Long. 24d. 36′. Lat. 50d. 54′.

IV. L'Electeur-Roi de Boheme eſt le premier des ſix Electeurs ſéculiers. Le Royaume de Boheme *propre* peut avoir 65 lieues de long & 48 de large. C'eſt un pays abondant en diverſes choſes néceſſaires à la vie; mais où le Commerce & les Manufactures languiſſent beaucoup. Prague en eſt la Capitale, à 55 lieues de Vienne, 32 de Dreſde, 72 de Berlin, 70 de Munich, 48 de Breſlau, & 224 de Paris. Long. 31d. 57′. Lat. 50d. 3′. L'Em-

pératrice-Reine de Hongrie eſt aujourd'hui en poſſeſſion du Royaume de Boheme.

V. L'Electeur-Duc de Baviere poſſede des Etats qui contiennent 55 lieues de long ſur 40 de large. L'air y eſt ſain & froid ; la terre y eſt fertile en fromens & en pâturages. C'eſt un pays plein de bois, mais peu riche, parce qu'il ne s'y fait pas grand commerce. Munich en eſt la Capitale, à 85 lieues de Vienne, 91 de Strasbourg, & à 182 lieues de Paris. Long. 29d. 15'. Lat. 48d. 2'. L'Electeur de Baviere a, outre les impôts ordinaires, les revenus des Salines, & toutes les Braſſeries du pays lui appartiennent. Il jouit de 13 millions de livres de revenu ou environ & il entretient ſur pied 12 à 15000 hommes, qu'il peut augmenter juſqu'à 30000.

VI. L'Electeur Duc de Saxe, poſſede en Allemagne des Etats conſidérables. Le Duché de Saxe *propre* a 32 lieues de long ſur 27 de large. Le Marquiſat de Miſnie contient 30 lieues en longueur & 25 en largeur. La Haute Luſace a 25 lieues de long & 15 de large. L'air de ces Provinces eſt bon, mais froid. La terre y eſt fertile en fromens & en pâturages, qui nourriſſent quantité de chevaux. Les forêts y abondent en gibier de toute eſpece ; les Faiſans y ſont fort communs. Il ſe fait en Saxe un bon commerce ; & il y a quantité de fabriques, ſur-tout de Porcelaine fort eſtimée. Mais les mines, dont le Pays ne manque pas, ſont la principale richeſſe de l'Electorat. Celles d'argent de Freyberg en Miſnie, furent découvertes en 1171. L'Electeur de Saxe entretient ordinairement au-delà de vingt mille hommes de troupes qu'il peut augmenter facilement, outre un corps de Milice toujours prêt au beſoin. On fait

monter les revenus de ce Prince à près de 30 millions de livres, & on n'exagere pas. Car dans la cruelle circonſtance où la Saxe s'eſt trouvée pendant la derniere guerre, ce pays a fourni plus de 3 millions de livres par mois, indépendamment des fourages, farines, chevaux recrues, &c. Dreide en eſt la Capitale, à 40 lieues de Berlin, à 132 de Prague, à 87 de Vienne, à 47 de Breſlau, à 117 de Warſovie, & à 212 de Paris. Long. 31d. 16'. Lat. 51d. 6'.

VII. L'Electeur-Marquis de Brandebourg, Roi de Pruſſe eſt un des plus puiſſans Princes d'Allemagne, autant par l'étendue de ſes Etats, que par les nombreuſes armées qu'il a entretenues ſur pied juſqu'à preſent, même en tems de paix. Ce Prince deſcend des anciens Comtes de Hohen-Zollern. Dès l'an 1289, un de ces Comtes étoit Bourgrave de Nuremberg. Mais Fréderic VI, premier Electeur de Brandebourg, vendit ce Bourgraviat au Magiſtrat même de la ville de Nuremberg pour la ſomme de 137 mille florins d'or (faiſant environ un million de livres) ne ſe réſervant que le titre de Bourgrave, & quelques autres prérogatives peu conſidérables. Ce Frédéric VI avoit acheté, en 1411, de l'Empereur Sigiſmond, pour la ſomme de 400 mille florins d'or (faiſant environ trois millions de livres, monnoie de France, le florin d'or étant évalué à ſept livres un ſol) le Marquiſat de Brandebourg, conſiſtant en l'Electorat proprement dit, & la Marche vieille & moyenne. Le même Frédéric VI & premier Electeur de Brandebourg enleva au Duc de Poméranie le pays appellé *Uckre Marck*, & la ville de Prenzlow. Il acquit la ville de Tangermunde ſur l'Elbe.

Fréderic II, ſon fils, acquit, en 1461, les villes de Cottbuſſ & de Peitz, avec quelques autres diſtricts dans la Baſſe-Luſace. En 1471, le Duché de Croſſen, en Siléſie, fut cédé à l'Electeur de Brandebourg. La Maiſon de ce nom acquit, en 1517, la Nouvelle-Marche; en 1525, le Duché de Pruſſe; en 1609, 1612, 1624 & 1666, le Duché de Clèves, & les Comtés de la Marck & de Ravensberg en Weſtphalie; en 1637 & 1740, la Poméranie ultérieure, dans le Cercle de la Haute-Saxe; en 1648, les Evêchés de Halberſtadt, de Minden & de Cammin, qui furent ſécularisés, & l'expectative ſur l'Archevêché de Magdebourg & le Territoire de Hall; la même année, la moitié du Comté de Mansfeld, par droit de ſéqueſtre; en 1707, le Comté de Tecklembourg, pour la ſomme de 300 mille Richſtalers; par la paix d'Utrecht, en 1713, partie de la Gueldre avec la ville Capitale de ce nom, & la Principauté de Neufchatel & Wallangin, en Suiſſe, dont le Roi de Pruſſe étoit déjà en poſſeſſion depuis l'an 1707; par la paix de Stockholm, en 1720, la ville de Stettin, le diſtrict entre l'Oder & la Pêne, avec les Iſles de Wollin & d'Uſedom; en 1742 & 1745 le Comté de Glatz en Boheme & le Duché de Siléſie: en 1745, l'Oueſt-Priſe, &c. Depuis l'an 1680 il n'a plus été queſtion d'Archevêque de Magdebourg, & les Electeurs de Brandebourg ont pris le titre de Ducs & non d'Archevêques de Magdebourg. La Pruſſe fut érigée en Royaume en 1701.

Avant la conquête de la Siléſie, le Roi de Pruſſe entretenoit ſur pied 80 mille hommes bien complets & en très-bon état, & il

jouiſſoit de 24 millions de livres de revenu. Mais le Roi régnant avoit ſur pied, au premier Janvier 1756, près de 140 mille hommes, & ſes revenus paſſoient 40 millions de nos livres. Dans le courant de la même année, ce Prince augmenta ſon armée de plus de 20 mille hommes; & lorſqu'il eut forcé les Saxons à ſervir ſous ſes drapeaux, il ſe trouva avoir ſous ſes ordres 230 mille hommes ou environ. Ce nombre de troupes a été ſujet à bien des variations durant la derniere guerre. Cependant on aſſure que le Roi de Pruſſe a encore aux environs de 200 mille hommes ſous les armes, à ſes ordres.

Berlin eſt la réſidence du Roi de Pruſſe & la Capitale de l'Electorat de Brandebourg; elle eſt à 40 lieues de Dreſde, à 60 de Breſlaw, à 72 de Prague, à 127 de Vienne, à 58 de Hanower, à 115 de Kœnisgberg, à 32 de Leypſick, & à 241 de Paris. Long. 31d. 6'. 15". Lat. 52d. 32'. 30".

Konigsberg eſt la Capitale du Royaume de Pruſſe, à 30 lieues de Dantzick, à 60 de Warſovie, à 168 de Petersbourg, & à 327 de Paris. Lon. 39d. 17'. 30". Lat. 54d. 43'. (*Selon moi.*) Long. 38d. 17'. 30".

L'Electorat de Brandebourg, la Poméranie ultérieure, & le Duché de Magdebourg forment un état contigu; & ces 3 Provinces contiennent enſemble 95 lieues de long, 38 de large, & 235 de tour.

Le Royaume de Pruſſe eſt comme enclavé dans la Pologne, & il a 65 lieues de long, 38 de large & 185 de tour. L'air y eſt froid & peu ſain. C'eſt un pays entre-coupé de marais & de bois. On y recueille quantité de bled & de foin. On en tire beaucoup de

cire & de bois de conſtruction.

La Siléſie a 65 lieues de long, 30 de large & 160 de tour. L'air y eſt bon, mais un peu froid. La terre y eſt très fertile, ſur-tout en bled & en pâturages. Il y a quantité de Manufactures de draps & de toiles. On compte en Siléſie 300 petites Villes ou gros Bourgs, & 2300 bons Villages. Selon un dénombrement que j'ai eu occaſion de conſulter, il y a en Siléſie 80 mille Lieux, tant grands que petits, y compris les Hameaux, Châteaux, &c. Breſlaw en eſt la Capitale. Long. 34d. 47'. 30". Lat. 51d. 3'. 0".

L'Oueſt-Friſe a 15 lieues de long, 12 de large & 43 de tour. L'air y eſt peu ſain, humide & froid. On y recueille quantité de foin, & on y nourrit quantité de bétail. Il y a beaucoup de bois & de marais. Embden en eſt la Capitale. Long. 24d. 40'. 15". Lat. 53d. 19'. 35".

Pluſieurs des Provinces qui compoſoient ci-devant les Etats du Roi de Pruſſe, ont été conquiſes depuis quelques années par les Armées de notre Grand Monarque, auxiliaires de Sa Majeſté l'Impératrice Reine de Hongrie & de Boheme.

Les titres que le Roi de Pruſſe regnant a coutume de prendre, ſont ceux-ci: » Charles Frédéric, *par la grace de Dieu*, Roi de » Pruſſe, Margrave de Brandebourg, Archi» Chambellan & Prince Electeur du Saint » Empire Romain; Prince Souverain d'O» range, de Neufchatel & Wallangin; Duc » de Magdebourg, de Cleves, de Juliers & » de Berg, de Stettin, de Poméranie, de » Caſſubie, des Wandales, de Mecklem» bourg, de Siléſie, & de Croſſen; Bourg» grave de Nuremberg; Prince de Halberſ-

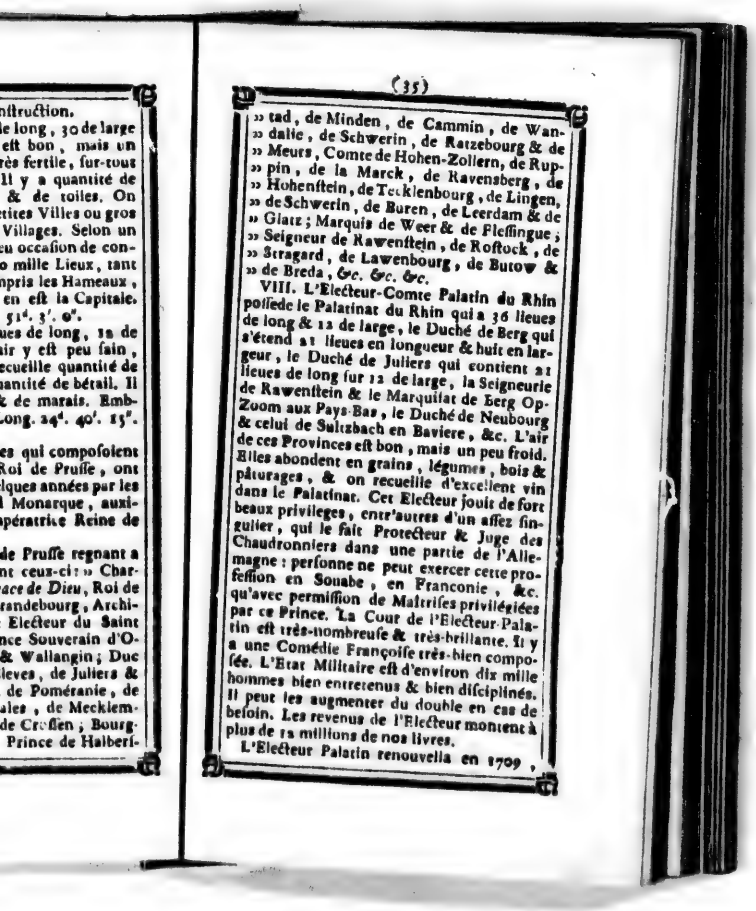

nſtruction.
le long, 30 de large
eſt bon, mais un
ès fertile, ſur-tout
Il y a quantité de
& de toiles. On
ttes Villes ou gros
Villages. Selon un
eu occaſion de con-
o mille Lieux, tant
npris les Hameaux,
en eſt la Capitale.
51d. 3'. 0".
ues de long, 12 de
ir y eſt peu ſain,
ecueille quantité de
antité de bétail. Il
& de marais. Emb-
ong. 24d. 40'. 15".

es qui compoſoient
Roi de Pruſſe, ont
lques années par les
l Monarque, auxi-
pératrice Reine de

de Pruſſe regnant a
nt ceux-ci: » Char-
ace de Dieu, Roi de
randebourg, Archi-
Electeur du Saint
nce Souverain d'O-
& Wallangin; Duc
leves, de Juliers &
de Poméranie, de
ales, de Mecklem-
de Creſſen, Bourg-
Prince de Halberſ-

» tad, de Minden, de Cammin, de Wan-
» dalie, de Schwerin, de Ratzebourg & de
» Meurs, Comte de Hohen-Zollern, de Rup-
» pin, de la Marck, de Ravensberg, de
» Hohenſtein, de Tecklenbourg, de Lingen,
» de Schwerin, de Buren, de Leerdam & de
» Glatz; Marquis de Weer & de Fleſſingue;
» Seigneur de Rawenſtein, de Roſtock, de
» Stragard, de Lawenbourg, de Butow &
» de Breda, &c. &c. &c.

VIII. L'Electeur-Comte Palatin du Rhin poſſede le Palatinat du Rhin qui a 36 lieues de long & 12 de large, le Duché de Berg qui s'étend 21 lieues en longueur & huit en largeur, le Duché de Juliers qui contient 21 lieues de long ſur 12 de large, la Seigneurie de Rawenſtein & le Marquiſat de Berg Op-Zoom aux Pays-Bas, le Duché de Neubourg & celui de Sultzbach en Baviere, &c. L'air de ces Provinces eſt bon, mais un peu froid. Elles abondent en grains, légumes, bois & pâturages, & on recueille d'excellent vin dans le Palatinat. Cet Electeur jouit de fort beaux privileges, entr'autres d'un aſſez ſingulier, qui le fait Protecteur & Juge des Chaudronniers dans une partie de l'Allemagne: perſonne ne peut exercer cette profeſſion en Souabe, en Franconie, &c. qu'avec permiſſion de Maîtriſes privilégiées par ce Prince. La Cour de l'Electeur Palatin eſt très-nombreuſe & très-brillante. Il y a une Comédie Françoiſe très-bien compoſée. L'Etat Militaire eſt d'environ dix mille hommes bien entretenus & bien diſciplinés. Il peut les augmenter du double en cas de beſoin. Les revenus de l'Electeur montent à plus de 12 millions de nos livres.

L'Electeur Palatin renouvella en 1709,

l'Ordre de Chevalerie de *Saint Huvert*, qui avoit été fondé en 1444, par les Ducs de Juliers, de Cleves & de Berg. La marque de l'Ordre eſt une Croix étoilée attachée à un large ruban rouge, avec les trois mots Gothiques, *in Trau Vaſt*, c'eſt-à-dire, *Conſtant dans la fidélité.*

Heydelberg, ſur le Necker, étoit autrefois la Ville Capitale des Etats de l'Electeur Palatin, mais aujourd'hui c'eſt Manheim qui jouit de cet avantage. Cette derniere Ville, qui eſt ſituée au confluent du Necker & du Rhin, eſt à 4 lieues de l'ancienne Capitale, à 14 de Mayence, à 25 de Strasbourg, à 139 de Vienne, à 50 de Duſſeldorp, à 65 de Munich, & à 122 de Paris. Long. 26d. 4′. 38″. Lat. 49d. 28′. 55″.

IX. L'Electeur-Duc de Brunſwick-Lunebourg-Hanower (lequel eſt actuellement Roi d'Angleterre) poſſede des Etats qui ſont réunis, & qui contiennent enſemble 55 lieues de long ſur 33 de large. L'air y eſt aſſez bon, mais froid & humide. La terre y eſt très-fertile en bled, en légumes & en excellens pâturages. Les Forêts, qui occupent une partie conſidérable du Pays, y ſont bien peuplées de gibier. Le principal commerce de l'Electorat conſiſte en chevaux, & c'eſt ce qui y fait entrer de très-groſſes ſommes. L'Electeur de Hanower jouit de 10 millions de revenu, mais ſes Etats peuvent rendre juſqu'à 15 millions par an. Ce Prince entretient, en tems de paix, une Armée de 22 mille hommes ou environ. Mais, en cas de guerre, cette Armée peut être portée à 30 mille hommes & même au-delà. Hanower eſt la Capitale de l'Electorat. Cette Ville eſt à 34 lieues de Hambourg, à 58 de Berlin, à 68

de



e *Saint Huvert*, qui
4, par les Ducs de
Berg. La marque de
toilée attachée à un
c les trois mots Go-
'eſt-à-dire, *Conſtans*

lecker, étoit autre-
s Etats de l'Electeur
'hui c'eſt Manheim
age. Cette derniere
confluent du Necker
es de l'ancienne Ca-
, à 25 de Strasbourg,
de Duſſeldorp, à 65
e Paris. Long. 26d.
55'.
le Brunſwick-Lune-
eſt actuellement Roi
es Etats qui ſont réu-
t enſemble 55 lieues
L'air y eſt aſſez bon,
a terre y eſt très-fer-
& en excellens pâtu-
occupent une partie
y ſont bien peuplées
commerce de l'Elec-
ux, & c'eſt ce qui y
s ſommes. L'Electeur
o millions de revenu,
t rendre juſqu'à 15
rince entretient, en
ée de 12 mille hom-
, en cas de guerre,
ortée à 20 mille hom-
Hanower eſt la Ca-
Cette Ville eſt à 34
à 58 de Berlin, à 68
de

de Dreſde, & à 168 de Paris. Long. 27d. 31'. Lat. 52d. 24'.

§. IX.

4. *Des Etats de la Maiſon d'Autriche, en Allemagne.*

CEs Etats comprennent, 1°. Tout le Cercle d'Autriche, à l'exception de quelques enclaves peu conſidérables, 2°. le Royaume de Boheme *propre*, 3°. la Moravie, & 4°. quelques autres diſtricts de médiocre étendue, en Souabe & ailleurs.

Le Cercle d'Autriche a plus de 100 lieues de long & environ 70 de large. L'air y eſt bon. Le Pays y eſt beau & bien cultivé. On y recueille abondamment du grain, du vin & des fruits. Le ſafran y eſt meilleur que celui qui nous vient des Indes. Les pâturages y ſont excellens, & on y nourrit une quantité prodigieuſe de bétail. Vienne qui eſt la Capitale de ce Cercle, eſt à 100 lieues de Veniſe, à 15 de Presbourg, à 55 de Prague, à 85 de Munick, à 87 de Dreſde, à 127 de Berlin, à 120 de Warſovie, & à 285 de Paris. Long. 34d. 2'. 30". Lat. 48d. 12'. 48".

Le commerce qui ſe fait en Autriche, eſt aſſez conſidérable, ſur-tout depuis que le Port de Trieſte a été rendu l'un des meilleurs de la mer Adriatique. Trieſte eſt à 27 lieues de Veniſe, & à cent de Vienne. Il y a des voitures publiques qui partent régulierement chaque ſemaine de l'année, de Vienne pour Trieſte; & le chemin qui mene d'une ville à l'autre, eſt un des plus

beaux & des plus commodes de l'Europe.

La Boheme, *Voyez* ci-devant page 29.

La Moravie a 40 lieues de long, 25 de large, & 125 de tour. C'eſt un pays hériſſé de montagnes, mais fertile & bien peuplé. L'air y eſt bon. On y recueille quantité de grains & de fruits ; mais le vin n'y vaut rien. Les Habitans du pays commercent en bétail & en toiles de lin. Ils envoient auſſi au-dehors, tous les ans, une très-grande quantité de noix. Olmutz étoit autrefois la Capitale de la Moravie ; mais aujourd'hui c'eſt Brinn qui eſt en poſſeſſion de cet avantage. Cette derniere Ville eſt à 12 lieues d'Olmutz, à 40 de Prague, à 26 de Vienne, & à 290 de Paris. Long. 34d. 14'. Latitude 49d. 8'.

§. X.

5. *Des Pays-Bas Autrichiens.*

ON entend par ce nom toutes les Provinces des Pays-Bas qui appartiennent à la Maiſon d'Autriche. Ces Provinces ſont bornées au Nord par les Provinces-Unies, au Sud par la France, à l'Eſt par l'Empire d'Allemagne, & à l'Oueſt par la Flandre Françoiſe. Elles contiennent toutes enſemble 62 lieues de long & 25 de large. L'air y eſt aſſez ſain, mais un peu froid & humide. La terre y eſt extrêmement fertile, ſur-tout en grains & en pâturages, où l'on nourrit quantité de beaux & bons chevaux. Les Peuples y ſont doux, affables & enjoués, mais un peu phlegmatiques, quoique laborieux.

Bruxelles, qui en eſt la Capitale, eſt à 40 lieues de la Haye, à 227 de Vienne, & à 64 de Paris. Long. 22°. 1'. 43". Latit. 50°. 51'. 0".

Tous les Etats de la Maiſon d'Autriche ſont poſſédés par l'Impératrice-Reine de Hongrie & de Boheme. Cette Princeſſe avoit ſur pied en 1762, environ 250000 hommes de troupes à ſon ſervice, avec une très-nombreuſe artillerie, formée ſous les yeux du Prince Lichteinſchtein. Les revenus fixes de cette Princeſſe montent à plus de 80 millions de nos livres.

XXXXXXXXXXXXXXXXX

§. XI.

6. Les Directeurs des neuf Cercles de l'Empire d'Allemagne.

Du Cercle d'Autriche.	L'Imp.-Reine de Hongrie, &c.
Du C. du Bas-Rhin...	L'Elect. de Mayence.
Du C. de Baviere.....	L'Electeur de Baviere. L'Archevêque de Salzbourg.
Du C. de Haute-Saxe.	L'Electeur de Saxe.
Du C. de Franconie...	Les Margraves de Bareith & d'Anſpach, *alternat.* L'Evêque de Bamberg.
Du C. de Souabe...	Le Duc Wirtemb. L'Evêque de Conſtance.

Du C. du Haut-Rhin.	L'Elect. Palatin. L'Ev. de Worms.
Du C. de Weſtphalie.	Le Duc de Juliers, & le Duc de Cléves, *alternat.* L'Ev. de Munſter.
Du C. de Baſſe-Saxe.	Le D. de Bremen, & le D. de Magdebourg, *altern.* le Duc de Brunſwick.
Directeur du College Electoral.	L'Archevêque de Mayence.

§. XII.

7. *Des Villes Impériales.*

CEs Villes ont toujours été ou des plus trafiquantes ou des plus riches de l'Empire. C'eſt ce qui a fait que les Empereurs, dans leurs preſſans beſoins, ſe ſont adreſſés à elles pour en avoir des ſecours. Ils leurs ont enſuite accordé divers priviléges à titre de récompenſe, & ils les ont érigées en Etats libres, Souverains & indépendans. Elles établiſſent des Loix, adminiſtrent la Juſtice en leur propre nom, font battre Monnoie, élevent des Forteresſes, entretiennent des Troupes, & font des Alliances pour leur propre défenſe. En un mot, ces Villes ne reconnoiſſent d'autre Juriſdiction que celle de l'Empereur & de l'Empire.

LISTE DES VILLES IMPÉRIALES.

Banc du Rhin.

1. Cologne. 2. Aix-la-Chapelle.

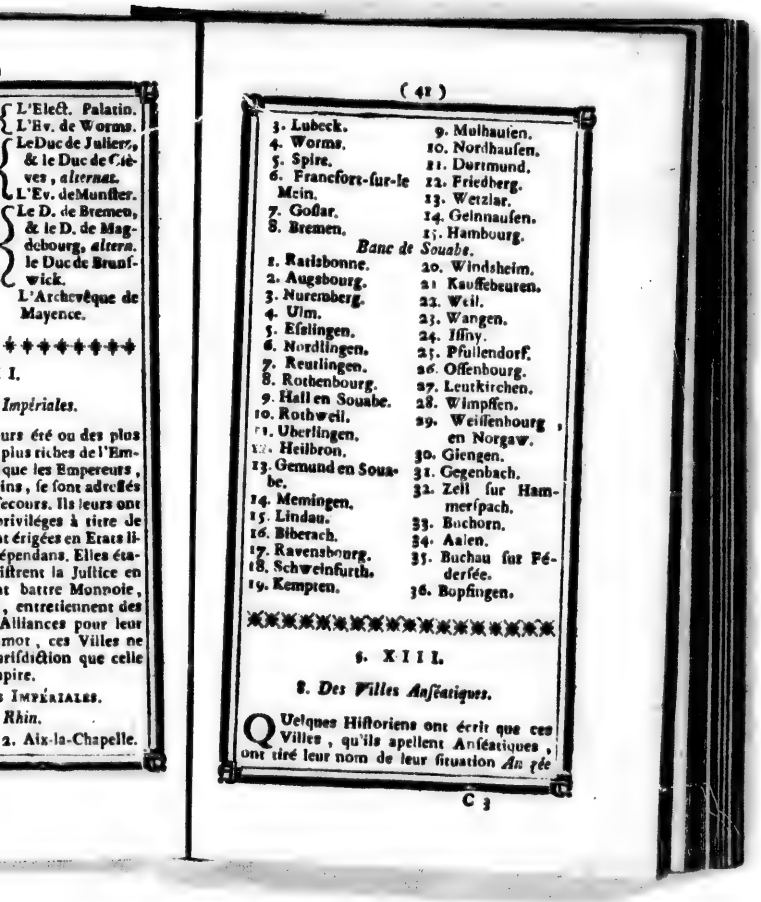

{ L'Elect. Palatin.
L'Ev. de Worms.
{ Le Duc de Juliers, & le Duc de Cléves, *alternat.*
L'Ev. de Munſter.
{ Le D. de Bremen, & le D. de Magdebourg, *altern.* le Duc de Brunſwick.
L'Archevêque de Mayence.

****

I.

Impériales.

urs été ou des plus
plus riches de l'Em-
que les Empereurs,
ins, ſe ſont adreſſés
ecours. Ils leurs ont
priviléges à titre de
t érigées en Etats li-
épendans. Elles éta-
iſtrent la Juſtice en
t battre Monnoie,
, entretiennent des
Alliances pour leur
mot, ces Villes ne
riſdiction que celle
pire.

s Impériales.

Rhin.

2. Aix-la-Chapelle.

3. Lubeck.
4. Worms.
5. Spire.
6. Francfort-ſur-le Mein.
7. Goſlar.
8. Bremen.
9. Mulhauſen.
10. Nordhauſen.
11. Dortmund.
12. Friedberg.
13. Wetzlar.
14. Geinnauſen.
15. Hambourg.

Banc de Souabe.

1. Ratisbonne.
2. Augsbourg.
3. Nuremberg.
4. Ulm.
5. Eſslingen.
6. Nordlingen.
7. Reutlingen.
8. Rothenbourg.
9. Hall en Souabe.
10. Rothweil.
11. Uberlingen.
12. Heilbron.
13. Gemund en Souabe.
14. Memingen.
15. Lindau.
16. Biberach.
17. Ravensbourg.
18. Schweinfurth.
19. Kempten.
20. Windsheim.
21 Kauffebeuren.
22. Weil.
23. Wangen.
24. Iſlny.
25. Pfullendorf.
26. Offenbourg.
27. Leutkirchen.
28. Wimpffen.
29. Weiſſenbourg, en Norgaw.
30. Giengen.
31. Gegenbach.
32. Zell ſur Hammerſpach.
33. Bochorn.
34. Aalen.
35. Buchau ſur Fédersée.
36. Bopfingen.

§. XIII.

Des Villes Anſéatiques.

QUelques Hiſtoriens ont écrit que ces Villes, qu'ils apellent Anſéatiques, ont tiré leur nom de leur ſituation *An ſée*

près de la Mer; mais l'opinion la plus vraisemblable eſt qu'il vient du mot *Hanſen* qui ſignifie *Aſſocier*. En 1241 les Villes de Lubeck & de Hambourg firent entr'elles une *Hanſe* ou *Société* pour étendre, pour favoriſer le Commerce, & en même-tems pour leur défenſe réciproque; le ſuccès en fut ſi prompt & ſi avantageux que pluſieurs Villes demanderent à y être admiſes: on en a compté juſqu'à quatre-vingt qui ont porté ce titre. Elles étoient diviſées en quatre Cercles, ſavoir, celui de Lubeck, celui de Cologne, le Cercle de Brunſwick & le Cercle de Dantzick. Cette aſſociation a ſubſiſté juſqu'au commencement du ſeizieme ſiecle.

La Ville de Lubeck étoit la capitale de toutes les autres Villes Anſéatiques. Elle entretenoit un Avocat ou Agent à la Chambre Impériale de Spire pour y veiller aux intérêts des Villes Anſéatiques; & elle avoit le droit de citer & de convoquer tous les membres du Corps Anſéatique.

Ces Villes devinrent ſi puiſſantes & ſi reſpectables, qu'elles furent ſouvent les arbitres des différents qui s'élevoient entre les Souverains du Nord. Elles ſe ſoutinrent dans ce degré de puiſſance & de ſplendeur juſqu'à ce que les autres Nations de l'Europe s'étant appliquées avec ſuccès au commerce, le leur diminua, & fut reſtreint dans les bornes à peu-près où nous le voyons aujourd'hui. Pour lors la *Hanſe* ou la Société commença à décliner, de ſorte que dans la ſuite il ne fut plus queſtion d'union entr'elles. Il y a cependant quelques-unes de ces Villes qui ſe ſont conſervées juſqu'à preſent, & qui ſont toujours recommandables par leur

commerce, telles ſont les Villes de Dantzick, Lubeck & Hambourg.

§. XIV.

De l'Angleterre ou *Grande-Bretagne.*

ON confond aujourd'hui aſſez ordinairement les trois Royaumes d'Angleterre, d'Ecoſſe & d'Irlande, & il ſemble que les deux derniers ne ſoient plus que des Provinces du premier. Ils ont cependant tous les trois, non-ſeulement des uſages particuliers, mais encore des Loix qui leur ſont propres & particulieres. Delà, on parle toujours plus exactement en ſe ſervant du nom de la *Grande-Bretagne*, pour exprimer l'Ecoſſe & l'Angleterre, ou de celui d'*Iſles Britaniques* pour déſigner les trois Royaumes.

L'Ecoſſe a eu long-tems ſes Rois particuliers. Jacques Stuart VI ſucceda, en 1603, aux Couronnes d'Angleterre & d'Irlande, qu'il réunit à celle d'Ecoſſe dont il étoit déjà poſſeſſeur, & il prit en conſéquence le nom de *Jacques I.*

Par le premier article du Traité d'union conclu à Londres le 2 Août 1706, entre l'Ecoſſe & l'Angleterre, il fut convenu que ces deux Royaumes, à commencer le premier de Mai 1707, ne formeroient plus à l'avenir, & à perpétuité qu'un ſeul Royaume ſous le nom de *Grande-Bretagne.*

Le Roi Henri VIII fut le premier qui prit le titre & la qualité de Roi d'Irlande, en 1541. Auparavant les Rois d'Angleterre ſe diſoient ſeulement Seigneurs d'Irlande.

Il n'y a pour l'Ecoſſe & l'Angleterre qu'un ſeul & même Parlement, qui ſiege à Londres. L'Ecoſſe y envoie, comme ſes repréſentans, 16 Pairs & 45 Députés. Les premiers ont ſéance & voix dans la Chambre-Haute, & les ſeconds dans la Chambre-Baſſe ou des Communes.

L'Irlande a ſon Vicerol ou *Lord Lieutenant* qui réſide à Dublin. Elle a auſſi ſon Parlement particulier qui ſiege dans la même Ville.

L'Angleterre & l'Ecoſſe ne ſont qu'une même Iſle, l'Irlande en forme une autre. La premiere eſt ſéparée de la France par une eſpace de Mer de 21360 toiſes, ou 25632 pas géométriques. L'Irlande eſt éloignée de l'Ecoſſe de 5 à 6 lieues.

L'Iſle qui comprend l'Angleterre & l'Ecoſſe a 470 lieues de tour, & l'Irlande en a 235. L'Angleterre s'étend 125 lieues en long, & elle a 96 lieues de large & 350 de circonférence. L'Ecoſſe a 80 lieues de long, 55 de large & 220 de circuit. L'Irlande a 90 lieues de long, 50 de large & 240 en circonférence.

L'air eſt groſſier, mais ſain; en Angleterre il eſt plus groſſier, beaucoup plus froid, & encore plus ſain en Ecoſſe. En Irlande, il eſt aſſez tempéré; le froid & le chaud y ſont modérés par les pluies, & les brouillards fréquens.

La terre eſt très fertile en Angleterre, ſurtout en froment, en ſeigle, en avoine, en orge, & en pâturages. Elle l'eſt beaucoup moins en Ecoſſe, où l'on ne recueille guere que du ſeigle, de l'avoine & des foins. Le terroir en Irlande n'eſt pas fort propre pour le bled, qui y vient difficilement à une

parfaite maturité, à cauſe des pluies qui arrivent au tems de la moiſſon ; mais les pâturages y ſont excellens.

Il ne croît point de vin dans aucun des trois Royaumes. Mais on y fait de la biere qui a beaucoup de vigueur & qui eſt fort agréable à boire.

La Religion dominante en Angleterre eſt celle des Epiſcopaux, qui differe principalement de la Religion prétendue réformée, en ce qu'elle a retenu les Evêques qui la gouvernent ſous l'autorité du Roi. Cette réforme tient un milieu entre la Religion Catholique & la Réforme de Calvin.

On compte en Angleterre 2 Archevêchés & 27 Evêchés, dont 2 ou 3 réunis. (On ne comprend point dans ce nombre les Evêchés d'Irlande, ni ceux qui exiſtoient autrefois en Ecoſſe. Le haut Clergé de ce Royaume jouit d'un revenu annuel de 700 mille livres ou environ, monnoie de France. L'Archevêque de *Cantorbery*, Primat d'Angleterre, (le ſeul Prélat obligé au Célibat) jouit de 90 mille livres de rentes, ou environ, monnoie de France.

Les Archevêques & Evêques ont entrée, ſéance, & voix délibérative dans la Chambre-Haute du Parlement.

Parmi les Evêques d'Angleterre, celui de *Durrham* eſt le plus riche : ſon revenu égale à peu-près celui de l'Archevêque de *Cantorbery*. L'Evêque de *Landaff* eſt le moins riche : il n'a que 5 mille livres de rente ou environ, monnoie de France.

La Réformation de Calvin domine en Ecoſſe depuis l'an 1690. Auparavant c'étoit celle des Epiſcopaux.

La Religion de l'Etat en Irlande eſt la

même qu'en Angleterre. Neanmoins en Irlande le nombre des Catholiques-Romains eſt le plus conſidérable : on prétend qu'il y en a les deux tiers des habitans ; mais ils y ſont fort vexés. Il y a auſſi beaucoup de Catholiques-Romains en Angleterre & en Ecoſſe.

La Langue Angloiſe eſt un compoſé de Saxon, de Normand, de Latin & de Celtique. L'Ecoſſoiſe differe peu de l'Angloiſe. L'Irlandoiſe eſt particuliere aux habitans du pays.

On diviſe l'Angleterre en 56 Comtés (*Schireries*) ou Provinces, l'Ecoſſe en 39 Provinces, & l'Irlande en 34 Comtés ou Provinces.

Les principales Rivieres de l'Angleterre ſont la Tamiſe, le Humberg, la Trente, la Saverne, &c. En Ecoſſe on remarque la Tay, & en Irlande la Shanon.

Londres eſt la Capitale de l'Angleterre. Cette Ville eſt à 99 lieues d'Edimbourg, à 88 de Dublin, à 70 de la Haye, à 290 de Vienne, à 50 de Dieppe, à 22 de Douvres, & à 98 de Paris. Long. 17d. 34'. 45". Lat. 51d. 31'.

Edimbourg eſt la Capitale de l'Ecoſſe. Long. 14d. 34'. 45". Lat. 55d. 58'.

Dublin eſt la Capitale de l'Irlande. Long. 10°. 9' 45". Lat. 53°. 21'.

En tems de paix, les forces de Terre de la Grande-Bretagne ne paſſent pas 24 mille hommes de troupes réglées. Les Gazettes de Londres annoncerent lors de la derniere guerre que les forces de terre montoient à 220000 hommes, y compris les troupes étrangeres à la ſolde de l'Angleterre & les milices qui font un corps de 1000 hommes, non compris dans ce nombre les

troupes employées à Gibraltar, dans l'Afrique, les Indes & l'Amérique, &c.
L'Angleterre a une marine très-considérable.

§. XV.

Du Dannemarck, de la Norwege & de l'Iſlande.

1. LE Dannemarck, ci devant électif & actuellement héréditaire, ſe diviſe en Terre-ferme à l'Occident & en Iſles à l'Orient. La Terre-ferme conſiſte dans le Jutland qui a 95 lieues de long, 46 de large & [illegible]; de circonference. L'air y eſt froid, mais aſſez ſain. La terre y eſt fertile en grains, légumes & pâturages. Les Iſles du Dannemarck ſont preſque toutes dans la mer Baltique; il y en a quelques-unes dans l'Océan.

2. La Norwege, autrefois Royaume particulier, eſt ſéparée du Dannemarck par un eſpace de Mer de 30 lieues de large. Ce Royaume a 360 lieues de long, & 70 de large en quelques endroits, & en d'autres ſeulement 3 ou 4 lieues. L'air y eſt extrêmement froid, mais ſain. Le terroir y eſt ſablonneux, montagneux, & peu fertile. Le meilleur commerce du pays conſiſte en bois de charpente & de conſtruction, en mâts de navire, en goudron, &c.

3. L'Iſlande eſt à 286 lieues des côtes de Norwege, & à 130 lieues de celles d'Ecoſſe. Cette Iſle a 130 lieues de long, 76 de large & 325 de tour. Le froid y eſt extrême. Le terroir encore plus ingrat & plus ſtérile que celui de Norwege, n'y produit que quelques

pâturages qui nourriſſent des bœufs & des vaches. On tire de l'Iſlande du beurre, du Suif, du ſouffre, des cuirs & du poiſſon ſec, &c.

La Religion Luthérienne eſt la dominante dans tous les Etats du Roi de Dannemarck.

La Langue Danoiſe eſt un Dialecte de la Teutonne. La Norwegienne differe de la Danoiſe. L'Iſlandoiſe dérive de l'ancienne Rhunique.

Il n'y a point de riviere conſidérable en Dannemarck, ni en Norwege, ni en Iſlande.

Coppenhague, dans l'Iſle de Zélande, eſt la Capitale du Dannemarck, & elle eſt à 77 lieues de Hambourg, à 120 de Stockholm, à 45 de Wiſmar, & à 266 de Paris. Longit. 30°. 25'. 15". Lat. 55°. 40'. 45".

La Capitale de la Norwege étoit anciennement Drontheim: enſuite ce fut Chriſtiania, où la Cour ſouveraine de juſtice réſide encore. Maintenant Berghen eſt la Capitale du Royaume. Cette derniere Ville eſt à 120 lieues de Coppenhague, à 120 de Stockholm, à 9 de Drontheim, à 170 de Hambourg, & à 336 de Paris. Long. (*ſelon M. Harris*) 25°. 42' 15". & (*ſelon moi*) 22°. 4'. 15". Lat. 60°. 00'. 00".

Skalholt eſt la Capitale de l'Iſlande, à 250 lieues de Berghen, à 340 de Hambourg, à 225 d'Edimbourg, & à 500 de Paris. Long. 35°. 8'. Lat. 64°. 30'.

Le Roi de Dannemarck entretient, en tems de paix, 36 mille hommes d'Infanterie, & 8200 de Cavalerie. La Marine de ce Prince eſt compoſée de 28 Vaiſſeaux de ligne, de 16 Frégates & de 3 Brulots. En tems de Guerre, le Dannemarck peut équipper

jusqu'à 50 Vaisseaux de ligne, & mettre en campagne 50 à 60 mille hommes. On prétend que les revenus de ce Potentat montent par an à 45 millions de nos livres.

§. XVI.

De l'Espagne.

CE Royaume est le pays le plus méridional de l'Europe. Il s'étend depuis le 9e. degré jusqu'au 21e. de longitude; & depuis le 35e. degré 48 minutes jusqu'au 43e. degré 37 minutes de latitude. Il est borné, au Nord par la France & par l'Océan; à l'Est par la mer Méditerranée; au Sud encore par la Mer, qui le sépare de l'Afrique; & à l'Ouest, par le Portugal & par l'Océan.

L'Espagne a 205 lieues de long, depuis le Cap de Creutz en Catalogne, jusqu'au Cap de Trafalgar en Andalousie; & 180 lieues de large, depuis le Cap de Gates en Grenade, jusqu'au Cap Ortegal en Galice. Sa circonférence est de 670 lieues.

L'air, en Espagne, est généralement bon & tempéré, mais un peu chaud & sec. Le terroir y est très-fertile, sur-tout en excellens vins, en fruits & en huiles. La Valence, la Murcie, la Grenade & l'Andalousie fournissent quantité de soie. On estime beaucoup les chevaux d'Espagne, ils sont extrêmement vifs & dociles. Il y a dans ce Royaume des mines de fer, de plomb, de mercure, d'argent, d'or, &c. Celles de vif-argent d'Almaden, en Castille, sont extrêmement abondantes.

Il n'y a point en Espagne d'autre Religion

que la Catholique-Romaine ; & on n'y connoît point d'autre volonté que celle du Roi, qui ne veut que la gloire de Dieu, le bonheur de ſes Peuples & la tranquillité de ſes Etats.

La Langue Eſpagnole eſt ſublime & majeſtueuſe ; elle dérive de la Latine & tient de l'Arabe dans la prononciation de pluſieurs mots.

On diviſe l'Eſpagne en pluſieurs grands Gouvernemens, & en Provinces particulieres.

Les principales rivieres de ce Royaume ſont le Tage, le Guadalquivir, la Guadiana, l'Ebre & le Duero. Madrid eſt la Capitale de l'Eſpagne. Cette Ville eſt à 106 lieues de Liſbonne, à 100 de Cadix, à 100 de Gibraltar, à 80 de Séville, à 368 de Rome, & à 256 de Paris. Long. 13°. 55'. 30". Lat. 40°. 2;'. 00".

Les forces du Roi d'Eſpagne ſont très-conſidérables. Ce Monarque entretient, en tems de paix (en Europe) 31 Régimens d'Infanterie Eſpagnole proprement dite, ſans y comprendre les deux Régimens des Gardes, 3 Régimens d'Infanterie Irlandoiſe, 3 Régimens d'Infanterie Italienne ; trois Régimens d'Infanterie Wallonne, 6 Régimens d'Infanterie Suiſſe, 5 Régimens Gardes-Côtes deſtinés pour le ſervice de la mer, 33 Régimens de Cavalerie & 18 Régimens de Dragons. Les 31 Régimens d'Infanterie Eſpagnole, les 3 Régimens Irlandois, & les 3 Wallons ſont compoſés chacun de deux Bataillons, à 23 Compagnies par Bataillons, dont une de Grenadiers, & chaque Compagnie de 50 Fuſiliers, de 2 Sergens & d'un Tambour. Des 6 Régimens Suiſſes, deux ſont chacun de 4 Bataillons, & les 4 autres

de 2 Bataillons [illegible] 6 Régimens Gardes-Côtes ; [illegible] Bataillons, & les cinq autres ſont chacun d'un Bataillon : mais les Bataillons de ce corps ſont plus nombreux que les autres d'Infanterie Eſpagnole ; ils ſont compoſés chacun de 720 hommes, & d'une Brigade d'Artillerie de 150. Tous les Régimens de Cavalerie & de Dragons que l'Eſpagne entretient à ſon ſervice, ſont chacun de trois Eſcadrons, chaque Eſcadron de 3 Compagnies, & chaque Compagnie de 40 hommes. Il y a une Compagnie de Grenadiers dans chaque Régiment de Dragons. Le total de l'Armée d'Eſpagne ſe monte à 62 Bataillons d'Infanterie Eſpagnole, faiſant 42 mille 718 hommes, dont 3286 Grenadiers, 6 Bataillons d'Infanterie Italienne, qui donnent 4134 hommes, dont 318 Grenadiers ; 6 Bataillons d'Infanterie Wallonne, qui donnent également 4134 hommes, dont 318 Grenadiers ; 16 Bataillons Suiſſes, faiſant 11 mille 24 hommes, dont 848 Grenadiers ; 6 Bataillons pour le ſervice de la Marine, qui donnent enſemble 5 mille 220 hommes ; 99 Eſcadrons de Cavalerie, faiſant 11 mille 880 hommes, & 54 Eſcadrons de Dragons qui donnent 6480 hommes, dont 720 Grenadiers. Ce qui fait (en y comprenant les troupes de Marine) 96 Bataillons, qui ſe montent à 67230 hommes, dont 4770 Grenadiers ; & 153 Eſcadrons de Cavalerie & de Dragons, qui donnent 18 mille 360 hommes. Par conſequent, l'Armée d'Eſpagne (ſans y comprendre les Troupes de la Maiſon du Roi) ſe trouve compoſée de 85 mille 590 hommes.

La Maiſon Militaire du Roi d'Eſpagne eſt

compoſée, 1°. des Gardes-du-Corps, qui forment trois Eſcadrons, & trois Compagnies, dont l'une ſe nomme la Compagnie *Eſpagnole*, l'autre l'*Italienne*, & la troiſieme la *Flamande*; 2°. des Grenadiers à Cheval, qui forment un Eſcadron: 3°. & 4°. de deux Régimens d'Infanterie, l'un des Gardes Eſpagnols, & l'autre des Gardes Wallonnes, chacun compoſé de 7 Compagnies de 100 hommes chacune, dont une de Grenadiers; & 5°. d'une Compagnie de Hallebardiers de 200 hommes. Ce qui fait pour le total de la Maiſon du Roi, 750 hommes de Cavalerie & 800 d'Infanterie. Outre l'Infanterie réglée & enrégimentée, le Roi d'Eſpagne entretient ſur pied pluſieurs Compagnies franches de Fuſiliers de montagnes, & 33 Bataillons de Milice, indépendamment des Invalides, &c.

L'Armée navale de ce Monarque eſt compoſée de plus de 90, tant gros Vaiſſeaux que Frégates, &c.

§. XVII.

De la France.

(*Bornes.*) CE Royaume eſt borné, au Nord, par l'Angleterre (la Manche entre deux,) les Pays-Bas & l'Allemagne; au Sud, par la Mer Méditerranée & l'Eſpagne; à l'Eſt, par l'Italie, la Suiſſe & l'Allemagne; & à l'Oueſt, par l'Océan.

(*Etendue.*) La France s'étend depuis le 15e. juſqu'au 25e. degré 54°. 10'. de

es-du-Corps, qui
, & trois Compa-
mme la Compagnie
ienne, & la troisie-
Grenadiers à Che-
'cadron : 3°. & 4°.
fanterie, l'un des
l'autre des Gardes
mpoſé de 7 Com-
chacune, dont une
'une Compagnie de
nmes. Ce qui fait
ifon du Roi, 750
: 800 d'Infanterie.
& enrégimentée,
nt ſur pied pluſieurs
Fuſiliers de mon-
de Milice, indé-
les, &c.
Monarque eſt com-
gros Vaiſſeaux que

II.

ance.

.n.. eſt borné, au
ar l'Angleterre (la
es Pays-Bas & l'Al-
la Mer Méditerra-
ſt, par l'Italie, la
& à l'Oueſt, par

e s'étend depuis le
egré 54°. 10'. de

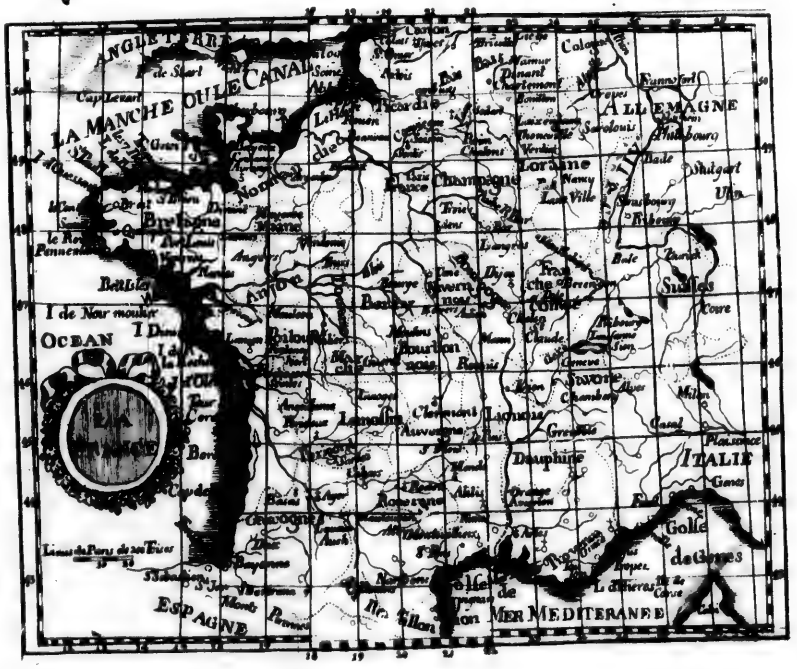



longitude, & depuis le 24e degré 20'. juſqu'au 51e. degré 5'. de latitude. Sa plus grande longueur, qui ſe prend depuis le Conquêt en Bretagne juſqu'à Lauterbourg en Alſace, eſt de 185 lieues. Sa largeur du Midi au Septentrion eſt de 178 lieues, & ſa circonférence de 648.

(*Côtes.*) Il eſt conſtant que la France a plus de 250 lieues de Côtes ſur l'Océan, & plus de 100 lieues ſur la Mer Méditerranée. Les meilleurs Ports du Royaume ſont ceux de Toulon (long. 23°. 36'. 35". lat. 43°. 8'. 24".) & de Marſeille (long. 23°. 2'. 8". lat. 43°. 17' 45".) en Provence, ſur la Méditerranée : de Rochefort (long. 16°. 41'. 26". lat. 46°. 2'. 34". au Pays d'Aunis, & de Breſt (long. 13°. 9'. 10". lat. 48°. 22'. 55".) en Bretagne ſur l'Océan.

(*Montagnes.*) Les plus hautes du Royaume & les plus fameuſes s'étendent en Auvergne, dans le Haut-Languedoc, en Rouſſillon ſur les frontieres d'Eſpagne, en Dauphiné ſur les frontieres de Piémont, & en Franche-Comté ſur les frontieres de la Suiſſe.

(*Rivieres.*) Les principales ſont, la *Seine*, le *Rhône*, la *Loire*, & la *Garonne*. La premiere prend ſa ſource en Bourgogne, à 1100 toiſes de Chanceaux, & à 15 mille toiſes (en ligne droite) de Dijon. (Long. de la ſource de la Seine, 22°. 23'. Lat. 47°. 32'. Cette riviere paſſe par Châtillon, Muſſi-l'Evêque, Troyes, Nogent, Montreau, Melun, Corbeil, Paris, S. Cloud, Poiſſy, Mante, Pont-de-l'Arche, Rouen, Caudebec, Quillebœuf, Honfleur & le Havre-de-Grace, en Normandie, où elle ſe jette dans l'Océan, par une ſeule embouchure, qui a 5 mille toiſes de large. (Long. 17°. 45'.

57". Lat. 49°. 29'. 9".) Son cours eſt de 110 lieues, & il eſt fort tortueux, ſur-tout depuis Paris juſqu'à Quillebœuf.

Le *Rhône* naît dans la montagne de la Fourche en Suiſſe, à une demie lieue du Village de Goms. (Lat 46°. 25'.) à 4 lieues du Mont S. Gothard, à 5 de la Source du Rhin, à 4 de la Source du Teſſin, & à 2 de celle de l'Aar. Il paſſe par Sion, Geneve, Lyon, Vienne, Valence, le Pont du Saint-Eſprit, Avignon, Taraſcon & Arles. A 7 lieues au-deſſous d'Arles, il ſe jette dans la mer Méditerranée, par pluſieurs embouchures. (Long. de la principale embouchure, 22°. 25'. Lat. 43°. 29'. 26".) Son cours eſt de 125 lieues.

La *Loire* a ſa ſource dans le Vivarais, au Mont Gibier-le-Joux, à une lieue & demie de la Chartreuſe de Bonneſel. (Long. 22°. 46'. Lat. 45°. 7'.) Cette riviere coule par le Puy, Roanne, Nevers, la Charité, Briare, Orleans, Blois, Amboiſe, Tours, Saumur & Nantes en Bretagne. A 12 lieues au-deſſous de Nantes, la Loire ſe perd dans l'Océan, par une ſeule embouchure auſſi large que celle de la Seine. (Long. 15°. 24'. Lat. 47°. 13'. 7". Son cours eſt de 97 lieues.

La *Garonne* naît dans les Monts Pyrenées, dans la Vallée d'Aran en Catalogne, à deux lieues de Vieille. (Long. 18°. 40'. Lat. 42°. 33'. Elle paſſe par Saint Beat, S. Bertrand, Toulouſe, Agen, Bordeaux, Blaye & Royan en Saintonge. Elle ſe jette dans l'Océan, à la Tour de Cordouan (Long. 16°. 23'. 15". Lat. 44°. 35'. 10".) Son cours eſt de 97 lieues.

(*Qualités & Productions du Pays.*) La

Son cours eſt de
tortueux, ſur-tout
lleheœuf.
a montagne de la
demie lieue du Vil-
25'.) à 4 lieues du
la Source du Rhin,
, & à 2 de celle de
, Geneve, Lyon,
t du Saint-Eſprit,
Arles. A 7 lieues au-
e dans la mer Mé-
eurs embouchures.
embouchure, 22°.
) Son cours eſt de

ans le Vivarais, au
une lieue & demie
nneſel. (Long. 22°.
te riviere coule par
vers, la Charité,
Amboiſe, Tours,
etagne. A 12 lieues
Loire ſe perd dans
le embouchure auſſi
ne. (Long. 15°. 24'.
cours eſt de 97

les Monts Pyrenées,
Catalogne, à deux
. 18°. 40'. Lat. 42°.
Beat, S. Bertrand,
ordeaux, Blaye &
le ſe jette dans l'O-
rdouan (Long. 16°.
10°.) Sot. cours eſt

ions du Pays.) La

ſituation de la France au milieu de la Zone tempérée, l'activité & l'induſtrie de ſes Habitans, les Loix de l'Etat, la bonté du terrein, tout contribue à la fertilité du pays. Il y a dans ce Royaume beaucoup de Montagnes, mais elles ne ſont point déſertes. Les plaines y ſont bien cultivées, & produiſent quantité de grain. Les côteaux y ſont garnis de vignobles qui valent des mines d'or. D'innombrables troupeaux de toutes ſortes de bétail ſe nourriſſent dans les marais & dans les autres pâcages dont le pays abonde. Les Provinces Méridionales fourniſſent quantité de ſoie & d'huile, la meilleure de l'Europe. Mais que pourroit-on dire de la merveilleuſe fertilité de la France, qui ne fût connu de tout le monde? Il y a déjà pluſieurs milliers d'années que les avantages dont ce Pays jouit ſur les autres, faiſoient l'admiration des Etrangers. Strabon, en parlant des Gaules, s'écrioit: ha! quel Pays: on n'y voit rien d'oiſifs, ni les montagnes, ni les bords des rivieres, ni les côtes de la mer, ni les habitans; tout y eſt fertile. Mais, dans ſon extaſe, il oublie les quatre différentes ſortes d'Ainan qui ſe trouvent en France, & qui attirent l'or des Etrangers: ſavoir, le grain, le vin, le ſel, & le chanvre, ou les toiles, dont les Etrangers ſe ſervoient déjà du tems de Pline pour l'équipement de leurs flottes.

(*Métaux & Minéraux*) Il y a en France des Mines de fer, de plomb, de cuivre, d'argent, d'or, &c. On y trouve quantité de carrieres de trés-belles pierres, de plâtre, & de marbre même, ſur-tout en Provence & dans les Provinces voiſines.

(*Animaux.*) A l'exception de quelques animaux d'une médiocre utilité, tels par

exemple que l'Elan & le Buſle, on en a en France de toutes les autres eſpeces que l'on trouve ailleurs en Europe. Les campagnes & les bois y ſont également bien peuplés de gibier.

(*Plantes.*) En vain nous exagéreroit-on les bonnes qualités & les vertus des ſimples & des aromates qui croiſſent dans les pays lointains. Nous avons en France, dans ce genre de quoi nous paſſer de l'Etranger. Si nos Pharmaciens emploient quelquefois, dans leur Art, des ſecours étrangers, c'eſt moins par beſoin que pour ſeconder le goût de la nouveauté qui plaît toujours, & peut-être plus à notre Nation qu'à d'autres. On trouve ſur le Mont-d'Or, en Auvergne, des ſimples des plus rares. Les Montagnes de Provence exhalent dans toutes les ſaiſons, l'odeur la plus agréable. Le romarin, le ramarin, le ſerpolet, la marjolaine & le genêt y ſont extrêmement communs. Mais ſi quelque Etranger, entre les mains de qui mon petit Livre pourra tomber, doutoit que la France fût pourvue de plantes qui peuvent ſuppléer aux aromates de l'Arabie & des Indes, & au ſucre de l'Amérique, je le renverrai à l'Hiſtoire, & il y trouvera des faits inconteſtables qui le convaincront. Le fameux Chancelier de Sillery donna à un Ambaſſadeur d'Eſpagne, un magnifique repas dans lequel on n'employa abſolument rien que du produit & du cru de France. Cependant on y mangea d'excellent pain & de très-bonne viande. On y ſervit du gibier de très-bon goût, des pâtés des mieux compoſés & des ragoûts des mieux faits. On y but du vin exquis d'une infinité de ſortes. Le deſſert étoit compoſé de

fruits délicieux, & les confitures n'y manquoient point. Des caſſolettes de parfum furent diſtribuées dans les appartemens. Rien, en un mot, ne manqua à la fête, & tout étoit du produit de France.

(*Habitans.*) Les François ont joui, dans tous les tems, chez toutes les Nations du monde, d'une réputation diſtinguée & des plus avantageuſes, tant pour les qualités du cœur, que pour celles de l'eſprit. Ils ont donné des preuves de leur valeur & de leur intrépidité dans toutes les parties du Monde connu. C'eſt leur goût, ce ſont leurs uſages que l'on ſuit chez toutes les Nations que l'on eſtime les plus policées. On lit, on dévore par-tout les livres des François. Par-tout on fait un cas particulier de ce qui vient de France. Par toute l'Europe on s'habille à la Françoiſe; par toute l'Europe, juſqu'à Conſtantinople même, on parle François; en un mot, par toute l'Europe on voudroit être François: heureux par conſéquent ceux qui ſont nés tels!

(*Gouvernement.*) Rien de plus beau, rien de plus doux que le Gouvernement de France. Le Roi y commande en Maître avec d'autant plus d'autorité qu'il regne plus ſur les cœurs que ſur les biens de ſes Sujets. Ceux-ci obéiſſent avec d'autant plus de zele que le Roi exige toujours beaucoup moins d'eux qu'ils ne voudroient faire pour lui. De cette heureuſe harmonie naiſſent la ſatisfaction du Monarque & le bonheur des Peuples qui lui ſont ſoumis.

(*Religion.*) Depuis la révocation de l'Edit de Nantes (en 1685) on ne ſouffre plus en France l'exercice d'aucune autre Religion que de la Catholique Romaine. Celle-ci

fleurit par tout le Royaume dans ſa plus grande pureté. Des Miniſtres éclairés ſont prépoſés à l'inſtruction des Peuples. Des Miſſionnaires pleins de zele parcourent ſans ceſſe les Provinces, & y entretiennent ou raniment dans le cœur des habitans, l'eſprit d'union, le feu de la charité & l'amour du ſouverain Maître.

(*Commerce.*) Avec autant d'activité que la Nation Françoiſe en a, & favoriſée comme elle l'eſt, par les loix de l'Etat, il n'eſt pas poſſible que le Commerce ne ſoit floriſſant dans ce Royaume. Mais il n'y fleurit pas ſimplement, comme dans certains Etats, où il y a quelques Places de grand commerce, tandis que tout le reſte du Pays languit dans l'Inaction. Toutes les Provinces de France ſe diſtinguent à l'envi les unes des autres, & par-tout il y a des Manufactures & d'autres établiſſemens pour favoriſer le Commerce. De grandes routes traverſent le Royaume dans tous les ſens: on y voyage par-tout commodément, avec facilité & ſûrement. Que l'on veuille faire de grandes ou de petites journées, on trouve par-tout de très-bonnes Auberges. Que l'on ait des voitures à ſoi, ou que l'on veuille en louer, on en trouve par-tout.

(*Forces.*) Que l'on interroge les Etrangers, de quelque Nation qu'ils ſoient, ils rendront un bon compte de la puiſſance du Royaume de France, & leur témoignage, lorſqu'ils parleront vrai, apprendra aux François que leur Nation eſt de beaucoup plus puiſſante qu'ils ne la croient eux-mêmes, quelque bonne opinion qu'ils en aient d'ailleurs. Il y a plus de deux mille ans que l'on diſoit qu'il ne ſe faiſoit point de guerre

ſans Soldat François. A combien plus forte raiſon ne peut-on pas dire aujourd'hui la même choſe ? Il y a des Soldats François, & même en grand nombre, au ſervice de toutes les Puiſſances de l'Europe.

Le Roi entretient, en tems de paix, plus de 220 mille hommes de troupes réglées, ſans y comprendre la Milice. Sa Majeſté lors de la derniere guerre avoit à ſes ordres plus de 400000 hommes de troupes ſur pied. La Marine de France étoit compoſée au mois de Mai 1757 de 77 Vaiſſeaux de ligne & de 37 Frégates. A quoi l'on doit ajouter les Galeres, les Schebecks, & pluſieurs autres Bâtimens armés en guerre. De même que les vaiſſeaux conſtruits depuis en grand nombre.

A l'égard des revenus, j'ajouterai en faveur de quelques étrangers (à qui eſt parvenu la premiere édition de mon Livre,) qui ont paru douter que le Royaume de France rapporte annuellement à ſon Souverain 350 millions de livres, que ce produit, loin d'être exagéré, ne comprend point pluſieurs articles des parties caſuelles qui forment encore un objet conſidérable. S. M. jouit de près d'un million de livres de revenu par jour. D'ailleurs qui peut douter que les reſſources du Royaume, tant en hommes qu'en argent, ne ſoient immenſes ?

(*Diviſion.*) On avoit diviſé pour la tenue des Etats, la France en douze Gouvernemens Généraux. Mais cette diviſion n'a plus lieu, depuis leur aſſemblée tenue en 1614. On compte aujourd'hui en France 31 grands Gouvernemens Militaires, & cinq autres du même ordre, qui ſont tous d'un gros revenu, & dont Sa Majeſté récompenſe ceux d'entre ſes Sujets qui ſe diſtinguent le

plus par leur mérite & par leur dévouement au bien de l'Etat. On diviſe encore le Royaume en 33 Intendances & Généralités; en 12 Parlemens & trois Conſeils Souverains, indépendamment du Grand-Conſeil, qui ſiege à Paris, & en 18 Archevêchés & 112 Evêchés.

PARIS eſt la Capitale du Royaume. Cette Ville contient environ un million d'habitans: elle paſſe pour la plus belle, la plus riche, la plus peuplée, la plus floriſſante & l'une des plus grandes de l'Europe. Elle fut bâtie longtems avant Jules-Ceſar. Cette Ville eſt dans une très-belle ſituation ſur la Seine qui la traverſe. Elle eſt d'une figure ronde ou à peu-près. Elle a 2200 toiſes de longueur du Midi au Nord, & autant de l'Orient à l'Occident, ſans y comprendre le Fauxbourg Montmartre, le Fauxbourg S. Honoré, & le Fauxbourg S. Antoine; ces Quartiers compris fourniroient une augmentation de 400 toiſes au Nord, de 700 à l'Orient, & à peu-près autant au Couchant.

De la Barriere du Fauxbourg du Roulle à celle du Fauxbourg S. Antoine, l'on peut compter en ligne droite environ 3500 toiſes.

Depuis la Porte S. Jacques juſqu'à celle de S. Martin, au moyen de quelques alignemens, on auroit une rue droite de 2000 toiſes de longueur.

La circonférence de Paris, en longeant l'ancien & le nouveau Boulevard, eſt d'environ 7000 toiſes; & y comprenant les Fauxbourgs qui ſe trouvent au-deſſus deſdits Boulevards, la circonférence totale de cette Ville eſt de 9000 toiſes. Elle eſt à 256 lieues Nord-Eſt de Madrid, à 368 N. O. de

Rome,

Rome, à 387 N. E. de Lisbonne, à 415 N. O. de Naples, à 186 N. O. de Turin, à 266 O. N. O. de Venise, à 273 N. O. de Florence, à 219 N. O. de Gencs, à 231 N. O de Parme, à 285 O. de Vienne, à 356 O. S. O. de Warsovie, à 220. S. O. de Berlin, à 212 O. S. O. de Dresde, à 495 S. O. de Petersbourg, à 385 S. O. de Stockholm, à 266 S. O. de Coppenhague, à 98 S. E. de Londres, à 97 S. S. O. de la Haye, & 576 O. N. O. de Constantinople. Long. 20d. 00'. 00". Lat. 48d. 50'. 10".

XXXXXXXXXXXXXXXXX

§. XVIII.

Tems du lever & du coucher du Soleil, au plus long jour de l'année, aux principales Villes de la France.

Lieux.	Provinces.	Lever du S.		Couch. du S.	
A.		H.	M.	H.	M.
Abbeville.	Picardie.	3	51	8	9
Agde.	Languedoc.	4	20	7	41
Agen	Guyenne.	4	17	7	43
Aires.	Gascogne.	4	19	7	41
Aix.	Provence.	4	19	7	41
Alais.	Languedoc.	4	18	7	42
Alby.	Languedoc.	4	18	7	42
Alençon.	Normandie.	3	58	8	52
Aleth.	Languedoc.	4	21	7	39
Amboise.	Touraine.	4	4	7	56
Amiens.	Picardie.	3	51	8	9
Angers.	Anjou.	4	4	7	56

Lieux.	*Provinces.*	Lever du S.		Couch. du S.	
		H.	*M.*	*H.*	*M.*
Angoulême.	Angoumois.	4	12	7	50
Antibes.	Provence.	4	19	7	41
Apt.	Provence.	4	18	7	42
Arles.	Provence.	4	19	7	41
Arles.	Rouſſillon.	4	22	7	38
Arras.	Artois.	3	49	8	11
Avalon.	Bourgogne.	4	3	7	57
Avignon.	C. Venaiſſin.	4	18	7	42
Avranche.	Normandie.	3	58	8	2
Aurillac.	Auvergne.	4	14	7	46
Auſch.	Gaſcogne.	4	19	7	41
Autun.	Bourgogne.	4	6	7	54
Auxerre.	Bourgogne.	4	2	7	58
B.					
Bar-le Duc.	Barois.	3	57	6	3
Bar ſur Aube	Champagne.	4	0	8	0
Bar ſur Seine	Bourgogne.	4	1	7	59
Bayeux.	Normandie.	3	54	8	6
Bayonne.	Biſcaye. Fr.	4	20	7	40
Bazas.	Gaſcogne.	4	16	7	44
Baucaire.	Languedoc.	4	19	7	41
Beauvais.	Beauvoiſis.	5	14	8	6
Bellay.	Breſſe.	4	10	7	50
S. Bertrand.	Gaſcogne.	4	21	7	39
Beſançon.	Franche-Comté.	4	4	7	56
Bethleem ou Clamecy.	Nivernois.	4	4	7	56
Beziers.	Languedoc.	4	20	7	40
Blois.	Blaiſois.	4	3	7	57
Bordeaux.	Guyenne.	4	15	7	45
Boulogne.	Picardie.	3	48	8	12
Bourg.	Breſſe.	4	8	7	52
Bourges.	Berry.	4	5	7	55
Breſt.	Bretagne.	3	59	8	1

Lieux.	Provinces.	Lever du S.		Couch. du S.	
		H.	M.	H.	M.
Briançon.	Dauphiné.	4	15	7	45
Briare.	Gâtinois.	4	2	7	58
Brie-Comte-Robert.	Brie.	3	58	8	2
S. Brieux.	Bretagne.	3	59	8	1
Brignoles.	Provence.	4	20	7	40
Brioude.	Auvergne.	4	13	7	47
Brives-la-Gaillarde. C.	Limosin.	4	13	7	47
Caen.	Normandie.	3	55	8	5
Cahors.	Quercy.	4	16	7	44
Calais.	Picardie.	3	47	8	13
Cambray.	Cambresis.	3	50	8	10
Carcassone.	Languedoc.	4	20	7	40
Carpentras.	C. Venaissin.	4	18	7	42
Castres.	Languedoc.	4	19	7	41
Cavaillon.	C. Venaissin.	4	18	7	42
Caudebec.	Normandie.	3	54	8	6
Cette.	Languedoc.	4	20	7	40
Châlons s. M.	Champagne.	3	56	8	4
Châlons s. S.	Bourgogne.	4	6	7	54
(la) Charité.	Nivernois.	4	4	7	56
Chartres.	Beauce.	3	59	8	1
Châteauroux	Berry.	4	6	7	54
Châtelleraut	Poitou.	4	6	7	54
Choisi-le-Roi.	Isle de-France.	3	57	8	3
(la) Ciotat.	Provence.	4	20	7	40
Cîteaux.	Bourgogne.	4	5	7	55
S. Claude.	Franche-C.	4	7	7	53
Clermont-Ferrand.	Auvergne.	4	10	7	50
Clermont.	Beauvoisis.	3	54	8	6

Lieux.	Provinces.	Lever du S.		Couch. du S.	
		H.	M.	H.	M.
Clermont.	Verdunois.	3	55	8	1
Clervaux.	Champagne.	4	0	8	0
Colmar.	Alface.	4	0	8	0
Cominges.	Gafcogne.	4	21	7	39
Compiegne.	Ifle-de-Fran.	3	54	8	6
Condom.	Gafcogne.	4	18	7	42
Couſerans.	Gafcogne.	4	21	7	39
Coûtances.	Normandie.	3	56	8	54
D.					
Dax.	Gafcogne.	4	19	7	41
S. mt Denis.	Ifle de Fran.	3	58	8	2
Die.	Dauphiné.	4	16	7	44
Dieppe.	Normandie.	3	51	8	9
Digne.	Provence.	4	18	7	42
Dijon.	Bourgogne.	4	4	7	56
S. Dizier.	Champagne.	5	58	8	2
Dol.	Bretagne.	3	58	8	2
Dole.	Franche-C.	4		7	55
Douay.	Flandre.	3	49	8	11
Dourlens.	Picardie.	3	50	8	10
Draguignan	Provence.	4	20	7	40
Dreux.	Normandie.	3	58	8	2
Dunkerque.	Flandre.	3	46	8	14
E.					
Embrun.	Dauphiné.	4	16	7	44
S. Eſprit.	Languedoc.	4	17	7	43
Etampes.	Beauce.	3	59	8	1
Eu.	Normandie.	3	51	8	9
Evreux.	Normandie.	3	56	8	4
F.					
(la) Fére.	Picardie.	3	53	8	7
(la) Flèche.	Anjou.	4	2	7	58
S. Florentin.	Champagne.	4	1	7	59
S. Flour.	Auvergne.	4	14	7	46

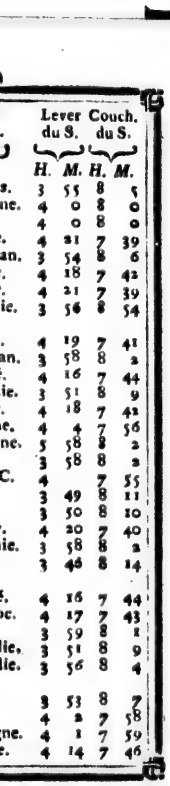

		Lever du S.		Couch. du S.	
		H.	M.	H.	M.
s.		3	55	8	5
ne.		4	0	8	0
		4	0	8	0
.		4	21	7	39
an.		3	54	8	6
.		4	18	7	42
.		4	21	7	39
ie.		3	56	8	54
.		4	19	7	41
an.		3	58	8	2
.		4	16	7	44
ie.		3	51	8	9
.		4	18	7	42
e.		4	4	7	56
ne.		5	58	8	2
		3	58	8	2
C.		4		7	55
		3	49	8	11
		3	50	8	10
.		4	20	7	40
ie.		3	58	8	2
		3	46	8	14
.		4	16	7	44
oc.		4	17	7	43
		3	59	8	1
lie.		3	51	8	9
lie.		3	56	8	4
		3	53	8	7
		4	2	7	58
gne.		4	1	7	59
e.		4	14	7	46

Lieux.	Provinces.	Lever du S.		Couch. du S.	
		H.	M.	H.	M.
Fontaine-bleau.	Gâtinois.	3	59	8	1
Forcalquier.	Provence.	4	18	7	42
Fréjus.	Provence.	4	20	7	40
G					
Gap.	Dauphiné.	4	16	7	44
S. Germain-en Laye.	Isle de Fran.	3	57	8	3
Gex.	Bresse.	4	7	7	53
Gisors.	Normandie.	3	55	8	5
Glandéve.	Provence.	4	18	7	42
Granville.	Normandie.	3	57	8	3
Grasse.	Provence.	4	19	7	41
Grenoble.	Dauphiné.	4	13	7	47
Gueret.	Marche.	4	9	7	51
H					
Havre-de-Grace.	Normandie.	3	54	8	6
Honfleur.	Normandie.	3	54	8	6
J					
S. Jean-pied-de Port.	Navarre.	4	21	7	39
Joigny.	Champagne.	4	5	7	55
Issoire.	Auvergne.	4	12	7	48
L					
Lambesc.	Provence.	4	19	7	41
Landaw.	Alsace.	3	55	8	5
Langres.	Champagne.	4	1	7	59
Laon.	Isle de Fran.	3	53	8	7
Laval.	Maine.	4	1	7	59
Lavaur.	Languedoc.	4	19	7	41
Lectoure.	Gascogne.	4	18	7	42
Léon.	Bretagne.	3	57	8	5
Lescar.	Bearn.	4	20	7	40

Lieux.	Provinces.	Lever du S.		Couch. du S.	
		H.	M.	H.	M.
Lille.	Flandre.	3	48	8	12
Limoges.	Limoſin.	4	10	7	50
Liſle.	C. Venaiſſin.	4	18	7	42
Lizieux.	Normandie.	3	55	8	5
Lodeve.	Languedoc.	4	19	7	41
Lombès.	Gaſcogne.	4	20	7	40
Luçon.	Poitou.	4	7	7	53
Lunel.	Languedoc.	4	19	7	41
Luneville.	Lorraine.	3	58	8	2
Lyon.	Lyonnois.	4	10	7	50
M					
Mâcon.	Bourgogne.	4	8	7	52
S. Malo.	Bretagne.	3	58	8	2
Manoſque.	Provence.	4	18	7	42
(le) Mans.	Maine.	4	1	7	59
Marſeille.	Provence.	4	20	7	40
(le) Martigue.	Provence.	4	20	7	40
S. Maximin.	Provence.	4	19	7	41
Mayenne.	Maine.	3	59	8	1
Meaux.	Brie.	3	56	8	4
Mende.	Gevaudan.	4	16	7	44
Ste. Menehould.	Champagne.	3	56	8	4
Metz.	Pays-Meſſin.	3	55	8	5
Milhau.	Rouergue.	4	18	7	42
Mirepoix.	Languedoc.	4	21	7	39
Montauban.	Quercy.	4	18	7	42
Montbriſon.	Forez.	4	11	7	45
Montélimart.	Dauphiné.	4	16	7	44
Mont-Louis.	Rouſſillon.	4	23	7	37
Montpellier.	Languedoc.	4	19	7	41
Morlaix.	Bretagne.	3	58	8	2

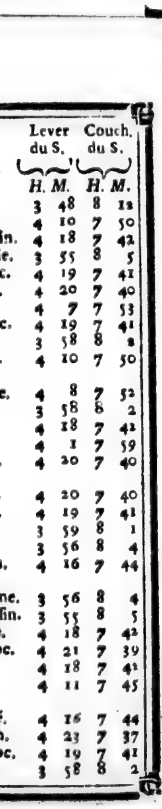

		Lever du S.		Couch. du S.	
		H.	M.	H.	M.
		3	48	8	12
		4	10	7	50
in.		4	18	7	42
e.		3	55	8	5
c.		4	19	7	41
		4	20	7	40
		4	7	7	53
c.		4	19	7	41
		3	58	8	2
		4	10	7	50
e.		4	8	7	52
		3	58	8	2
		4	18	7	42
		4	1	7	59
		4	20	7	40
		4	20	7	40
		4	19	7	41
		3	59	8	1
		3	56	8	4
).		4	16	7	44
ne.		3	56	8	4
fin.		3	55	8	5
.		4	18	7	42
c.		4	21	7	39
		4	18	7	42
		4	11	7	45
.		4	16	7	44
n.		4	23	7	37
c.		4	19	7	41
		3	58	8	2

Lieux.	*Provinces.*	Lever du S.		Couch. du S.	
		H.	M.	H.	M.
Moulins.	Bourbonnois	4	7	7	53
N					
Nancy.	Lorraine.	3	58	8	2
Nantes.	Bretagne.	4	4	7	56
Narbonne.	Languedoc.	4	20	7	40
Navarreins.	Bearn.	4	20	7	40
Nevers.	Nivernois.	4	5	7	55
Nîsmes.	Languedoc.	4	19	7	41
Noyon.	Isle de Fr.	3	53	8	7
O					
O'eron.	Bearn.	4	21	7	39
S. Omer.	Artois.	3	48	8	12
Or.nge.	Dauphiné.	4	18	7	42
(l') Orient.	Bretagne.	4	2	7	58
Orléans.	Orléanois.	4	2	7	58
P					
Pamiers.	Pays de Foix	4	21	7	39
S. Papoul.	Languedoc.	4	20	7	40
Paris.	Isle de Fran.	3	57	8	3
Pau.	Béarn.	4	20	7	40
S. Paul trois Châteaux.	Dauphiné.	4	17	7	43
Périgueux.	Perigord.	4	13	7	47
Péronne.	Picardie.	3	51	8	9
Perpignan.	Rouffillon.	4	22	7	38
Pezenas.	Languedoc.	4	20	7	40
Poitiers.	Poitou.	4	7	7	53
Saint Pol de Leon.	Bretagne.	3	57	8	3
S. Pons.	Languedoc.	4	20	7	40
Port-Louis	Bretagne.	4	2	7	58
Provins.	Brie.	3	58	8	2
(*Le*) Pui.	Velay.	4	14	7	46

Lieux.	*Provinces.*	Lever du S.		Couch. du S.	
Q		*H.*	*M.*	*H.*	*M.*
S. Quentin.	Picardie.	3	51	8	9
Quimper-Corentin.	Bretagne.	4	1	7	59
Quimperlay.	Bretagne.	4	2	7	58
R.					
Reims.	Champagne.	3	55	8	5
S. Remi.	Provence.	4	19	7	41
Rennes.	Bretagne.	4	1	7	59
Rhetel.	Champagne.	3	53	8	7
Rhodès.	Rouergue.	4	17	7	43
Richelieu.	Poitou.	4	5	7	55
Rieux.	Languedoc.	4	20	7	40
Riez.	Provence.	4	19	7	41
Roanne.	Forez.	4	10	7	50
Rochefort.	Pays d'Aunis.	4	9	7	51
la Rochelle.	Pays d'Aunis	4	8	7	52
Rocroy.	Champagne.	3	51	8	9
Romans.	Dauphiné.	4	14	7	46
Rouen.	Normandie.	3	54	8	6
S.					
Saintes.	Saintonge.	4	10	7	50
Salins.	Franche C.	4	5	7	55
Salon.	Provence.	4	19	7	41
Sarlat.	Périgord.	4	14	7	46
Saulieu.	Bourgogne.	4	4	7	46
Séez.	Normandie.	3	57	8	3
Senez.	Provence.	4	18	7	42
Senlis.	Isle de France	3	55	8	5
Sens.	Champagne.	4	0	8	0
Sisteron.	Provence.	4	17	7	43
Soissons.	Soissonnois.	3	54	0	6
Strasbourg.	Alsace.	3	59	8	1

Lieux.	Provinces.	Lever du S.		Couch. du S.	
T		H.	M.	H.	M.
Tarascon.	Provence.	4	19	7	41
Tarascon.	Pays de Foix.	4	21	7	39
Tarbes.	Bigorre.	4	21	7	39
Toul.	Toulois.	3	58	8	2
Toulon.	Provence.	4	21	7	39
Toulon.	Bourgogne.	4	7	7	53
Toulouse.	Languedoc.	4	19	7	41
Tournon.	Vivarais.	4	14	7	46
Tournus.	Bourgogne.	4	7	7	53
Tours.	Touraine.	4	4	7	56
Treguier.	Bretagne.	3	57	8	3
Troyes.	Champagne.	4	0	8	0
Tulle.	Limosin.	4	13	7	47
V					
Vabres.	Languedoc.	4	18	7	42
Vaison.	Comtat Venaissin.	4	17	7	43
Valence.	Dauphiné.	4	15	7	45
Valence.	Languedoc.	4	18	7	42
Valenciennes.	Hainaut.	3	49	8	11
Vannes.	Bretagne.	4	2	7	58
Vence.	Provence.	4	19	7	41
Verdun.	Verdunois.	3	55	8	5
Vernon.	Normandie.	3	56	8	4
Versailles.	Isle de France	3	57	8	3
Vienne.	Dauphiné.	4	11	7	49
Ville Franche.	Beaujolois.	4	9	7	51
Ville-Franche.	Rouergue.	4	17	7	43
Vitré.	Bretagne.	4	0	8	0
Vitri-le-François.	Champagne.	3	58	7	44

Lieux.	Provinces.	Lever du S.		Couch. du S.	
		H.	M.	H.	M.
Viviers.	Vivarais.	4	16	7	44
Uzerche.	Limosin.	4	11	7	49
Uzès.	Languedoc.	4	18	7	42
Y					
Yvetot.	Normandie.	3	54	8	6

§. XIX.

De la Hongrie & de la Transilvanie.

LA Hongrie, en y comprenant l'Esclavonie, qui fait partie de ce Royaume, a 130 lieues de long, 110 de large & 340 de tour. Elle s'etend depuis le 33e jusqu'au 43e degré de longitude, & depuis le 35e jusqu'au 50e degré de latitude. L'air en général n'y est pas sain. Les eaux y sont mauvaises, à la réserve de celles du Danube. La terre y est merveilleusement fertile en bleds, en vins exquis, en fruits, en bois & en pâturages, où l'on nourrit des bœufs qui deviennent extrêmement grands & gras. Il y a dans les montagnes des mines de cuivre, de fer, d'antimoine, de sel, d'argent & d'or; mais le peu d'habitans qu'il y a dans ce Royaume, ne suffit ni à la culture des terres, ni au travail des mines.

La Langue Hongroise est un dialecte de l'Esclavone. Les Hongrois pour la plûpart, parlent Allemand & Latin; & les personnes de qualité parlent aussi François & Italien.

La Religion Catholique Romaine est la

dominante du Royaume de Hongrie. On trouve cependant, dans ce Pays, beaucoup de Calviniſtes, de Luthériens, d'Ariens, &c.

Presbourg, ſur le Danube, eſt aujourd'hui la Capitale de la Hongrie. L'Archevêque de Gran ou Strigonie y fait ſa réſidence. Cette Ville eſt à 17 lieues de Vienne, à 22 de Gran, à 39 de Bude, à 91 de Belgrade; à 56 de Tokai, à 52 de Cracovie, & à 302 de Paris. Long 35°. 14'. Lat. 48°. 19'.

On diviſe la Hongrie en 53 Comtés ou petites Provinces. Ce Royaume a la Pologne au Nord, la Turquie d'Europe au Sud, l'Allemagne à l'Oueſt, & la Tranſilvanie à l'Eſt.

2°. La Tranſilvanie a 60 lieues de long, 56 de large, & 170 de circonférence. L'air y eſt bon & tempéré; mais les eaux y ſont mauvaiſes. Le terroir y eſt fertile & abondant en bled, en vin, en miel, en cire, &c. Les montagnes y ſont riches en mines de fer, de plomb, d'or & d'argent. Les forêts y ſont bien peuplées de bétail & de gibier: on y trouve juſqu'à des bœufs & des chevaux ſauvages. Au reſte les mines de ſel du Pays ſont la meilleure richeſſe de ſes habitans.

Les Tranſilvains ont à peu près les mêmes mœurs, parlent les mêmes Langues, & ſuivent les mêmes Religions que les Hongrois, mais avec cette différence qu'en Tranſilvanie le nombre des Catholiques Romains eſt encore plus petit qu'en Hongrie.

Hermanſtadt eſt la Capitale de la Tranſilvanie. Cette ville eſt à 64 lieues de Belgrade, à 40 du grand Waradin, & à 130 de Vienne. Long. 41°. 15'. Lat. 46°. 25'.

La Hongrie & la Tranſilvanie obéiſſent à l'Impératrice Reine, héritiere de la Maiſon

d'Autriche. Cette Princeſſe peut dans le beſoin, tirer de ces deux Etats juſqu'à 40 mille hommes de troupes & plus de vingt millions de livres par an.

§. XX.

De l'Italie.

CETTE Région, l'une des plus belles & des meilleures de l'Europe, s'étend depuis le 24e. degré 36' juſqu'au 36e. 47', de longitude; & depuis le 36e. degré 46' juſqu'au 46e. degré 38'. de latitude. Elle a (ſans y comprendre les Iſles) 240 lieues de long, depuis le Cap *Spartivento* en Calabre, juſqu'en Savoie; & 80 lieues de large, depuis Livourne juſqu'à Ponteba-Veneta. Sa circonférence eſt de 620 lieues.

L'Italie eſt bornée au Nord, par l'Allemagne, la Suiſſe & le Pays des Griſons; au Sud, par la Méditerranée; à l'Eſt, par la Mer Adriatique; & à l'Oueſt, par les Alpes qui la ſéparent de la France, & par la Mer Méditerranée.

Le climat d'Italie eſt généralement aſſez ſain & tempéré, quoique l'Eté y ſoit fort chaud, & l'Hiver très pluvieux. La terre y eſt très-fertile en tout ce qui eſt néceſſaire à la vie, & elle fournit d'ailleurs bien des douceurs. On y recueille en abondance des grains de toutes ſortes, des vins délicats, des fruits délicieux, des huiles, de la ſoie, &c. Les montagnes n'y manquent pas de mines de fer, d'argent, d'or, &c. Il y a

auſſi de fort belles carrieres de marbre & d'albâtre.

La Religion Catholique-Romaine eſt l'unique que l'on profeſſe en Italie, à l'exception de quelques Juifs que l'on y ſouffre, & de quelques proteſtans vers les Suiſſes & les Griſons.

De toutes les Langues que l'on parle en Europe, l'Italienne eſt la plus douce; mais elle l'eſt un peu trop; & elle paroît énervée dans la bouche des hommes. Elle ſied infiniment mieux aux femmes. Rien de plus gracieux que la converſation d'une Italienne qui a de l'eſprit. Rien de plus agréable que la voix d'une Actrice de cette Nation qui poſſede l'art du chant. Envain la jalouſie, pour multiplier les avantages, dont les hommes ſont déjà en poſſeſſion, a-t-elle imaginé le cruel projet de faire des *Caſtati*, Ceux-ci ne ſeront que des foibles imitateurs & des triſtes rivaux d'une belle voix de femme. La Langue Italienne s'eſt formée de la Latine, que les Huns, les Vandales & quantité d'autres Nations ont corrompue.

Les principales rivieres d'Italie ſont, le Pô, le Tibre, l'Arno, &c. Le *Pô* prend ſa ſource en Piémont, au Marquiſat de Saluce, au pied du Mont-Viſo & du Col de l'Agneau, à 6 mille toiſes de Château-Dauphin, & à 21 mille d'Embrun (long. 24d. 43'. lat. 44d. 38'.) Il paſſe par Stafarda, Turin, Verue, Caſal, Valence, Plaiſance, Crémone & Ferrare, il ſe jette enſuite dans la mer Adriatique, par pluſieurs embouchures, dont la principale eſt par le 30e. degré 23'. de long. & par le 45e. degré 5'. de lat. Le cours du Pô eſt de 110 lieues, & il eſt dirigé aſſez conſtamment de l'Oueſt à l'Eſt.

L'Italie n'eſt pas poſſédée par un ſeul Souverain; il s'en faut même beaucoup. Les principaux Etats Souverains que l'on y remarque, ſont, 1°. l'Etat Eccléſiaſtique, 2°. le Royaume des Deux-Siciles, 3°. les Etats du Roi de Sardaigne, Duc de Savoye, 4°. la République de Veniſe, 5°. la République de Genes, 6°. le grand Duché de Toſcane, 7°. les Provinces qui dépendent de la Maiſon d'Autriche, 8°. les Etats du Duc de Parme, 9°. les Etats du Duc de Modene, 10°. la République de Lucques, &c.

XXXXXXXXXXXXXXXXX

§. XXI.

1. *De l'Etat Eccléſiaſtique.*

ON donne ce nom aux Etats du Pape: ils ſont aſſez vaſtes & diviſés en pluſieurs Provinces gouvernées par des Légats. Ces Provinces réunies s'étendent depuis le 28e degré 38'. de long. juſqu'au 32e°. 6', & depuis le 41e. 17'. de lat. juſqu'au 45e.

C'eſt un Pays où il y a beaucoup plus de montagnes que de plaines, cependant l'air y eſt peu ſain, ſur-tout pour les Etrangers. On y recueille abondamment du bled, du vin, des fruits & des foins. Le bois n'y eſt point rare, & le gibier y eſt fort commun. On fait très-bonne chere à Rome, auſſi-bien que dans pluſieurs autres Villes de l'Etat Eccléſiaſtique, & l'on y boit de très-bon vin.

On diviſe cet Etat en 12 Provinces, dont 2 ſont de médiocre étendue; mais les dix autres ſont toutes conſidérables. Le Pape poſſédoit en outre la petite Province du Comtat

Venaiſſin enclavée dans la France, & la ville de Bénévent avec ſon territoire dans le Royaume de Naples.

Les forces de Terre du Souverain Pontife ne ſont rien moins que conſidérables, car elles ne forment pas ſix mille hommes de troupes réglées, parmi leſquelles la Compagnie Avignonoiſe & les troupes Corſes tiennent un rang diſtingué. La Marine de ce Potentat eſt compoſée de 4 Galeres, de 2 Frégates, achetées depuis peu d'années, & de quelques Barques armées. Les meilleures Places de l'Etat Eccléſiaſtique ſont, Civitavecchia, Ancone & le Fort-Urbain. On aſſure que les revenus du Pape ſe montent à 36 millions de nos livres, dont la moitié ou environ provient du caſuel, comme Droits d'Annates, des Bulles, des Diſpenſes, &c. mais ce caſuel ne mérite guere ce nom, puiſqu'il eſt affermé.

Rome eſt la Capitale de l'Etat Eccléſiaſtique, & elle eſt à 50 lieues O. N. O. de Naples, à 97 S. de Veniſe, à 197 S. S. O. de Vienne, à 459 S. E. de Londres, à 300 O. de Conſtantinople, à 368 E. de Madrid, & à 368 S. E. de Paris. Long. 3d. 9'. 15". Lat. 41d. 54'. 00".

Cette Capitale du Monde Chrétien eſt, ſans contredit une des plus vaſtes & des plus belles Villes de l'Europe, & le ſéjour en eſt des plus agréables & des plus gracieux. Elle eſt diviſée en 13 *Rioni* ou Quartiers. On y comptoit (en 1737) 149180, dont 115313 de communion, & 33867 qui ne participoient point à ce Sacrement, ſoit à cauſe de leur trop grande jeuneſſe, ou à cauſe de leur diverſité de Religion. Dans le nombre de 149180 Habitans de l'année

1737, on trouvoit 83711 hommes, & 65469 femmes de tout âge. Aujourd'hui Rome contient plus de 155 mille ames. On y compte 82 Paroiſſes, une Maiſon de Chanoines Réguliers de S. Jean de Latran, 3 de Chanoines Réguliers de S. Sauveur, 3 d'autres Chanoines Réguliers, 2 Maiſons de Théatins, 3 de Somaſques, 8 de Jéſuites, & 6 autres Colleges ſous la direction de ces RR. Peres, ſçavoir le Collége-Allemand-Hongrois, le College Anglois, le College Irlandois, le College Ecoſſois, le College des Grecs, & celui des Maronites; une Maiſon de Barnabites, deux de Clercs Mineurs, 3 des Miniſtres des Infirmes ou de Religieux de la Charité, une des Clercs de la Mere de Dieu, 5 de Peres des Ecoles-Pies, 2 de Prêtres de l'Oratoire; 3 de Doctrinaires, 3 de Miſſionnaires, 2 de Pieux Ouvriers, 14 de Prêtres Séculiers en Communauté, une de Moines de S. Baſile, 2 de Bénédictins du Mont-Caſſin, 2 de Camaldules, deux autres de Camaldules Hermites, 5 de Cîteaux, 4 de Cîteaux Reformés, 2 de Céleſtins, 2 de Bénédictins de *Monte-Virgine*, une de Bénédictins de *Monte-Oliveto*, une de Religieux de *Wall'Ombroſa*, une de Religieux de S. Sylveſtre, une d'Hieronimites, une de Chartreux, une de l'Ordre de ſainte Brigide, 8 Couvens de Dominicains, 3 de Mineurs Obſervantins, 5 de Mineurs-Obſervantins Réformés ou Récolets, 1 de Capucins qui eſt ſouvent compoſé de 400 Religieux ou environ, 3 de Mineurs Conventuels, 3 du Tiers Ordre de S. François, 3 d'Auguſtins, 2 d'Auguſtins de Lombardie, trois d'Auguſtins Réformés, 3 de Carmes, 1 de Carmes de la Congrégation

de Mantoue, 1 de Carmes Réformés, 5 de Carmes Déchauſſés, trois de Servites, 1 de Peres ou Religieux de la Merci, deux de Religieux de la Merci Réformés, un de Trinitaires de la Rédemption, quatre de Trinitaires Réformés, 5 de Minimes, 2 du Bienheureux Pierre de Piſe, 2 de Benfratelli 1 de l'Ordre de Saint Paul, premier Hermite, 1 de l'Ordre de Saint Antoine, Abbé du Mont-Liban, un d'Hermites qui vivent en Communauté, 23 autres Hermitages particuliers, & 15 Colléges dirigés & régentés par des Prêtres Séculiers.

Les Maiſons de Religieuſes cloîtrées ſont celles qui ſuivent : une de Chanoineſſes de Saint Jean de Latran, 4 de Bénédictines, 9 de Franciſcaines du Tiers Ordre, 6 d'Auguſtines, 3 de Capucines, 5 de Carmélites de l'Inſtitut de Sainte Thérèſe, 5 de Dominicaines, une de la Viſitation de l'Ordre de S. François de Sales, une de Carmelites de l'Ordre de Sainte Marie-Magdelaine de Paſſi, une d'Urſulines, ou de Filles-Bleues.

Les Maiſons de Religieuſes non cloîtrées ſont au nombre de 7; ſçavoir, une de Bénédictines du Mont-Oliveto, 2 d'Oblates de Sainte Ruſine, 2 d'Auguſtines, une de l'Enfant Jeſus, une de Philippines, & une de Filles, dites *des petites Echelles*.

Il y a en outre dans Rome 11 Maiſons, nommées *Conſervatoires*, (*Conſervatori*) où l'on éleve gratuitement un certain nombre de jeunes perſonnes de l'un & de l'autre ſexe, 30 Hôpitaux où l'on ſoigne & où l'on traite les malades, &c.

Récapitulation des Maisons Religieuses de Rome.

De Chanoines Réguliers. . . .	7	De Religieuses cloîtrées. . . .	37
De Clercs Réguliers	30	De Religieuses non cloîtrées. .	7
De Congrégations en Communauté . . .	10		44
De Prêtres Séculiers en Communauté. . . .	13	Colleges dirigés par des Prêtres Séculiers.	15
De Religieux . .	88	Conservatoiresou Séminaires . .	11
	148		
Hôpitaux.			30
GRAND TOTAL.			248

J'ajoute encore en faveur des curieux, que dans Rome on comptoit en 1755,

34437 Maisons & Familles.
62 Evêques.
2860 Prêtres Séculiers.
3979 Religieux.
1772 Religieuses.
1818 Séminaristes ou Ecoliers dans des Séminaires.
1460 Pauvres entretenus dans les Hôpitaux.

On compte dans l'Etat Ecléſiaſtique 5 Archevêchés & 72 Evêchés, ſans y comprendre l'Archevêché de Bénévent, ni l'Archevêché d'Avignon, avec les 3 Suffragans, Cavaillon, Carpentras & Vaiſon, qui ſont également ſitués dans les Etats du Pape.

§. XXII.

2. *Du Royaume des Deux-Siciles.*

LEs Etats du Roi des Deux Siciles comprennent, 1°. le Royaume de Naples; 2°. l'Iſle & Royaume de Sicile, & 3°. les Etats *de Préſidj.*

1°. Le Royaume de Naples a 128 lieues de long, 40 de large, dans ſa plus grande étendue, & 290 de tour, dont 240 de côtes, étant par-tout entouré de la mer, excepté du côté de l'Etat Eccléſiaſtique. Il s'étend depuis le 30e. dégré 45′. de long. juſqu'au 35d. 40′. & depuis le 37d. 52′. de lat. juſqu'au quarante-deuxieme dégré. 44′.

L'air y eſt généralement aſſez ſain & tempéré en Hiver, mais en Eté les chaleurs y ſont exceſſives, & elles occaſionnent beaucoup de maladies. La terre y eſt trés-fertile en grains, en vins, en fruits, en légumes & en pâturages. On y fait beaucoup de ſoie. On y recueille du coton, de la régliſſe & de la manne. On en tire quantité d'huiles, mais elles ne ſont rien moins que bonnes à manger. Les forêts fourniſſent beaucoup de bois propres à la conſtruction, & elles ſont bien peuplées de gibier. La mer des environs eſt très-poiſſonneuſe. Il ſe fait dans ce Royaume un aſſez bon commerce, mais il pourroit devenir infiniment meilleur; car il n'y a point d'Etat en Europe dont la ſituation, à cet égard, ſoit autant avantageuſe que celle des Etats du Roi des Deux-Siciles.

On diviſe le Royaume de Naples en 12 Provinces, 1°. La Terre de Labour, dont

Naples eſt la capitale (long. 31ᵈ. 39′. 20″. lat. 40ᵈ. 50′. 12″.) 2°. La Principauté-Citérieure, dont la Capitale eſt *Salerne*, (long. 32ᵈ. 5′. 15″. lat. 40ᵈ. 37′ 38″.) 3°. La Principauté-Ultérieure, ou *Montefuſco*, (long. 32ᵈ. 14′. 56″. lat. 41ᵈ. 0′. 0″.) tient la place de la Capitale au lieu de *Bénévent*, (long. 32ᵈ. 12′. 2″ lat. 41ᵈ. 4′ 3″.) qui appartient au Pape. 4°. La Baſilicate, qui reconnoît *Matera* pour Capitale) long. 33ᵈ. 53′. 2″. lat. 4ᵈ. 37′. 1″.) 5°. La Calabre-citérieure, dont *Cozenza* eſt la Capitale (long. 33ᵈ. 39′. 56″. lat. 39ᵈ. 21′. 52″.) 6°. La Calabre-ultérieure ou *Catanzaro*,) long. 34ᵈ. 7′. 2″. lat. 39ᵈ. 5′. 00″.) a ſuccédé à *Reggio*, (long 33ᵈ. 9′. 54″. lat. 38ᵈ. 5′. 6″.) le Tribunal de l'Audience Royale ayant été transfere de la derniere de ces deux Villes dans la premiere. 7°. La Terre de Bari, dont *Trani* eſt aujourd'hui la Capitale, (long. 33ᵈ 42′. 50″. lat. 41ᵈ. 6′. 0″) au lieu de Bari, (long. 34ᵈ 6′. 5″. lat. 41ᵈ. 1′. 5″. qui a perdu cet avantage. 8°. La Terre d'Otrante où *Lecce*, (long. 35ᵈ 25′. 10″. lat. 40ᵈ. 18′. 15″.) tient le premier rang au lieu d'*Otrante*, (long. 35ᵈ. 38′. 20″. lat. 40ᵈ. 43′. 5″.) qui n'eſt plus qu'une Ville peu conſidérable. 9°. L'Abruze-citérieure, dont *Chieti* eſt la Capitale, (long. 31ᵈ. 38′. 55″. lat. 42ᵈ. 13′. 30″.) 10°. L'Abruzze-ultérieure qui reconnoît *Aquila* pour Capitale, (long. 31ᵈ. 55′. 0″. lat. 42ᵈ. 11′. 29″) 11°. Le Comté de Moliſe qui n'a point de Capitale, parce que *Moliſe*, (long. 31ᵈ 55′. 10″. lat. 41ᵈ. 34′. 5″.) n'eſt plus qu'un méchant Village: le Collecteur des deniers Royaux réſide à *Campo-Baſſo*, (long. 32°. 6′. 35″.

lat. 41d. 27′. 52″.) & la Province reſſortit à l'Audience de *Lucera* en Capitanate. 12°. La Province de ce nom, c'eſt à-dire, la Capitanate, dont la Capitale eſt *Lucera*, long. 32d. 41′. 56″. lat. 41d. 22′. 8″.

Le Royaume de Naples eſt très-peuplé. Il contient 2 millions 520 mille 540 ames, (non-compris les habitans de la Ville de Naples) diſtribuées en 500 mille 106 feux ou maiſons. On y compte 21 Archevêches, & 129 Evêchés, dont 18 réunis, un Archiprêtre & une Prévôté, qui ne dépendent d'aucun Diocèſe, & dont ceux qui en ſont pourvus jouiſſent des mêmes honneurs & des mêmes prérogatives que les Evêques, &c.

2°. L'Iſle & Royaume de Sicile a 60 lieues de long, 40 de large & 158 de tour. L'air y eſt fort ſain ; mais l'Eté y eſt encore plus chaud que dans le Royaume de Naples, dont cette Iſle n'eſt ſéparée que par un Fare ou Détroit de 2250 toiſes de large. Elle s'étend depuis le 29e degré 20′. de longitude, juſqu'au 33e. dégré 8′. ; & depuis le 36e dégré 37′. de latitude, juſqu'au 38e. dégré 28′. Le terroir y eſt extrêmement fertile en grains, en vins, en huiles, en fruits, en coton, &c. On y compte 268120 feux, qui contiennent un million 123 mille 163 perſonnes. On compte encore dans cette Iſle une Univerſité, 5 Places d'armes, 3 Archevêchés, 7 Evêchés avec celui de l'Iſle de Lipari, & plus de cent riches Abbayes, Commanderies & Prieurés.

3°. Le petit Etat de' *Preſidj* eſt ſitué ſur les côtes de Toſcane. Il a environ ſix lieues de long & cinq de large. Orbitello qui en eſt la Capitale, eſt à 32 lieues de Florence, à 25 de Rome, & à 68 de Naples. Longit.

10ᵈ. 10′. Lat. 42ᵈ. 30′. De cet Etat dépendent quelques petites places qui ſont ſituées dans l'Iſle d'Elbe.

Le Roi des Deux Siciles entretient, en tems de paix, 30 mille hommes de troupes réglées, dont le fonds eſt de 50 mille. Mais il ne lui ſeroit pas difficile de lever dans ſes propres Etats juſqu'à 60 mille hommes. Sa Marine eſt compoſée de 4 Vaiſſeaux de ligne, de 4 Galeres, de 6 Schebecks, de deux demi Galeres, & de pluſieurs groſſes Félouques & Barques armées. Ce Monarque retire du ſeul Royaume de Naples environ 21 millions de livres, & de celui de Sicile environ 5 millions & demi de livres. L'Etat *de Préſidj* coûte plus d'entretien qu'il ne rapporte; mais ſes Places ne ſont pas d'une médiocre utilité, ſur-tout en tems de guerre.

Le Roi des Deux-Siciles pourroit faire conſtruire, équiper & armer dans ſes propres Etats juſqu'à 60 Vaiſſeaux de ligne, entretenir ſur pied cent mille hommes de troupes réglées, & retirer de ſes ſujets juſqu'à cent millions de livres par an.

Naples eſt la Capitale du Royaume de ce nom. Cette Ville, l'une des plus belles qu'il y ait au monde, eſt ſituée au fond d'un Golfe, ſur le bord de la mer, partie en plaine & partie ſur une colline. Les rues en ſont droites & bien percées. Les maiſons y ſont fort hautes & bien bâties: elles ſe terminent par une terraſſe ou plateforme où l'on prend à l'aiſe le frais pendant la belle ſaiſon. Les Egliſes y ſont magnifiques, & le Clergé Séculier des plus édifians. On y compte 42 Paroiſſes, 130 Couvens de Religieux ou Religieuſes, 27 *Conſervatoires* (*Conſervatori*) ou Maiſons de retraite pour

e cet Etat dépen-
es qui ſont ſituées

es entretient, en
ommes de troupes
de 50 mille. Mais
de lever dans ſes
mille hommes. Sa
4 Vaiſſeaux de li-
hebecks, de deux
urs groſſes Félou
Ce Monarque re-
e Naples environ
de celui de Sicile
de livres. L'Etat
retien qu'il ne ra-
ſont pas d'une mé-
tems de guerre.
iles pourroit faire
mer dans ſes pro-
aiſſeaux de ligne,
mille hommes de
r de ſes ſujets juſ-
res par an.
du Royaume de ce
e des plus belles
eſt ſituée au fond
de la mer, partie
e coll[illegible]. Les rues
percées. Les mai-
& bien bâties: elles
terraſſe ou plate-
iſe le frais pendant
ſes y ſont magnifi-
r des plus édifians,
, 130 Couvens de
, 27 *Conſervatoires*
ons de retraite pour



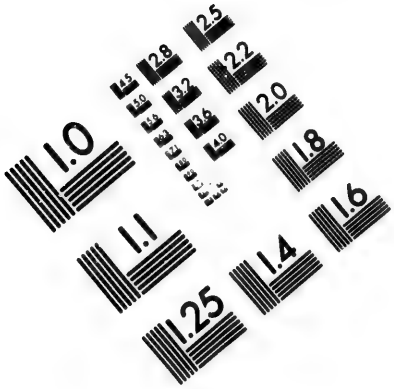

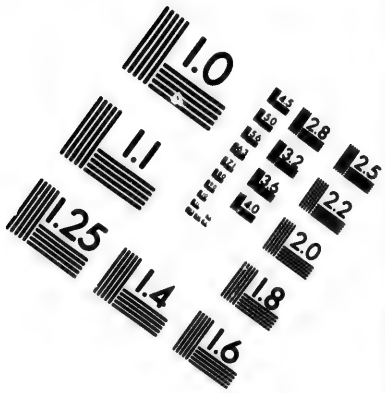

IMAGE EVALUATION
TEST TARGET (MT-3)





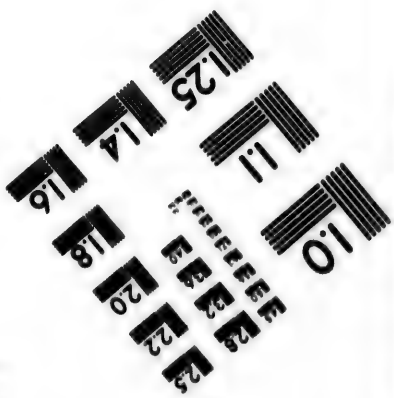

Photographic
Sciences
Corporation

23 WEST MAIN STREET
WEBSTER, N.Y. 14580
(716) 872-4503

CIHM/ICMH
Microfiche
Series.

CIHM/ICMH
Collection de
microfiches.

Canadian Institute for Historical Microreproductions / Institut canadien de microreproductions historiques

© 1984

les perſonnes de l'un & de l'autre ſexe, 12 Hôpitaux, 528 Egliſes publiques, &c. Il y a auſſi une célébre Univerſité où ſont entretenus beaucoup de Profeſſeurs pour toutes les hautes Sciences & pour les Langues ſçavantes. Naples eſt à 60 lieues N. N. E. de Palerme, à 56 E. S. E de Rome, à 418 S. E. de Paris. Longit. 31ᵈ. 39′. 20″. Larit. 40ᵈ. 30′. 12″.

Palerme eſt la capitale de la Sicile. Meſſine lui diſpute cet avantage. La premiere de ces deux Villes eſt à 80 lieues S. S. E. de Rome, & à 508 S. E. de Paris (par terre.) Long. 30ᵈ. 15′. Lat. 38ᵈ. 10′. La ſeconde eſt à 438 lieues de Paris.

L'Ordre de S. Janvier a été inſtitué le 2 Juillet 1738 par Charles III, Roi d'Eſpagne, alors Roi de Naples, à l'occaſion de ſon Mariage avec la Princeſſe Amélie de Saxe. Les Chevaliers portent en écharpe de la droite à la gauche un large Ruban ponceau, auquel eſt attachée une Croix épatée octangulaire où eſt repreſentée l'Image de Saint Janvier avec cette deviſe *In ſanguine fœdus*, c'eſt dans le ſang où eſt fondée notre union.

La Cour de ce Monarque eſt très-conſidérable.

On comptoit dans le Royaume de Naples, en 1755, 146 Principautés, 240 Duchés, 241 Marquiſats, & 43 Comtés. Le nombre des Familles Nobles, établies dans ce Royaume, ſe montent à 1846.

§. XXIII.

3. *Des Etats du Roi de Sardaigne.*

CE Monarque poſſede, 1°. la Savoie, 2°. le Piémont, 3°. partie de la Lombardie, 4°. l'Iſle de Sardaigne, &c.

Ses Etats de Terre-Ferme ſont contigus, & ils ont 55 lieues de long, 38 de large, & 176 de circonference. Ils s'étendent depuis le 23e. degré 20′. de longitude, juſqu'au 27e. degré 25′, & depuis le 43e. degré 36′. de latitude juſqu'au 46e. degré 26′. Ils ſont bornés, au Nord, par la Suiſſe & le Valais; au Sud, par la République de Genes & la mer Méditerranée; à l'Eſt, par le Milanés & le Duché de Plaiſance; & à l'Oueſt, par la Breſſe, le Dauphiné & la Provence, qui ſont trois Provinces de France.

L'air en Savoye eſt fort ſain, mais froid: en Piémont il eſt plus tempéré, mais moins ſain; & dans l'Iſle de Sardaigne, il n'eſt ni ſain ni tempéré; car en Eté les chaleurs y ſont extrêmes.

Le terroir en Savoye eſt aſſez fertile en bled, en vins, & principalement en pâturages. En Piémont, il eſt très-fertile, ſur-tout en riz. On recueille beaucoup de bled & d'excellens vins dans l'Iſle de Sardaigne.

On ſe ſert en Savoye de la langue Françoiſe pour les écritures. En Piémont on emploie la langue Italienne. Dans l'Iſle de Sardaigne, les écritures ſe font en Langue Caſtillane ou Eſpagnole: tous les moyens

dont le Roi de Sardaigne s'eſt ſervi pour introduire la langue Italienne dans les Colleges de cette Iſle, ont été juſqu'aujourd'hui très-inutiles.

Le Duché de Savoye a 30 lieues de long, 25 de large, & 85 de circonférence. On le diviſe en 6 petites Provinces. Le Piémont a 45 lieues de long, (en y comprenant le Comté de Nice) 38 de large, & 125 de circonférence. On le diviſe en 16 petites Provinces. L'Iſle de Sardaigne a 50 lieues de long, 20 de large, & 120 de tour; elle eſt éloignée de 32 lieues des côtes d'Afrique; & elle n'eſt ſéparée de l'Iſle de Corſe que par un détroit d'environ trois lieues de large.

Le Roi de Sardaigne entretient, en tems de paix, 20 ou 22 mille hommes de troupes réglées, & en tems de guerre elles ſont augmentées juſqu'à 40 mille, indépendamment de 6 mille hommes de troupes irrégulieres. Ce Prince n'a point de Marine; il entretient ſeulement deux Galeres & quelques groſſes Barques & Pinques armées. Ses revenus ſe montent à 20 millions ou environ; ils peuvent être portés juſqu'à 25 millions de nos livres.

Les titres que le Roi régnant a coutume de prendre ſont ceux-ci: » Charles-Emmanuel, *par la grace de Dieu*, Roi de Sardaigne, Duc de Savoye, de Chablais, » d'Aouſte, du Genevois & du Monſerrat; » Prince de Piémont, d'Achaïe, de Morée » & d'Oneille; Marquis de Saluces & de » Suze, Comte d'Aſti, de Geneve, de Nice, » de Tende & de Romans; Baron du Valais; Seigneur de Verceil, de Fribourg, de Marro, de Prella & de Novella; Prince &

» Vicaire perpétuel du Saint Empire Romain » en Italie ; Roi de Chypre, &c. &c. &c.

L'adminiſtration des Etats du Roi de Sardaigne eſt commiſe à un Conſeil auquel préſide le Souverain lui-même. Après lui ſe placent les Princes du Sang, enſuite les Conſeillers d'Etat & les Miniſtres.

La Juſtice s'y adminiſtre ſelon le Code publié par l'ordre du Roi Victor-Amédée, en 1723. On commença à l'obſerver & à le mettre en pratique le 16 Novembre de la même année. Ce Code a été dreſſé pour abréger les procédures & pour en diminuer les frais. Il conſiſte en un ſeul Volume *in-folio* de 644 pages. Il eſt diviſé en cinq parties. La ſixieme qui n'a point été publié en même-tems que les autres, concerne les Domaines, les Fiefs, &c.

Les Etats de Terre-Ferme du Roi de Sardaigne ſont diviſés en 5 Intendances Générales, (où n'entrent point les Etats de *Piémont*,) en cinq Intendances particulieres pour la *Savoye*, 11 pour le *Piémont*, & 3 pour quelques autres Provinces particulieres.

On compte en *Savoye* 7 Préfectures ou Bailliages, 11 en *Piémont*, 3 dans le Comté de *Nice*, dans le Montferrat, & 9 dans les Provinces de nouvelle acquiſition. En tout, 30 Préfectures ou Bailliages.

Chambery eſt la Capitale de la Savoye. Cette Ville eſt à 10 lieues de Grenoble, à 14 de Geneve, à 43 de Turin, & 142 de Paris, par Lyon. Longit. 23d. 34'. Lat. 45d. 27'.

Cagliari, qui eſt la Capitale de la Sardaigne, eſt à 76 lieues de Palerme, à 98 de Rome, à 90 de la Baſtia en Corſe, à 132 de Genes, à 138 de Ville-Franche, & à 332 de Paris. Long. 27d. 13 Lat. 39d. 6'.

Turin, qui eſt la Capitale du Piémont & de tous les Etats du Roi de Sardaigne, eſt à 43 lieues de Chambery, à 32 de Nice, à 31 de Milan, à 46 de Parme, à 32 de Genes, à 185 de Paris. Long. 25d. 20'. Latit. 45d. 5'. 20".

La Maiſon régnante de Savoye, l'une des plus anciennes parmi les Maiſons Souveraines de l'Europe, deſcend d'Humbert I, ſurnommé *aux blanches mains*, qui régnoit vers l'an 1020 ou 1025. Il avoit été inveſti par Rodolphe III, Roi de Bourgogne, des Comtés de Savoye & de Maurienne. L'Empereur Conrard *le Salique* lui donna enſuite les Seigneuries de Chablais & de Valais, avec le Domaine de S. Maurice. Humbert I prenoit tout ſimplement le titre de *Comte*. Ses ſucceſſeurs ſe firent appeller *Comtes de Maurienne*.

Odon, frere d'Amédée I, & 2e. fils d'Humbert I, épouſa Adélaïde de Suze, fille de Mainfroid, Marquis de Suze; elle lui apporta en dot le Marquiſat de Suze, la Vallée d'Aouſte, le Duché de Turin, & pluſieurs autres Terres ſituées ſur la côte de Genes. Odon prit dans la ſuite le titre de Marquis d'Italie.

Amedée II, fils d'Odon, obtint en 1076, le Bureau d'Henri IV, Roi d'Allemagne & d'Italie, & Empereur.

Humbert II, fils d'Amédée II, conquit la Tarantaiſe ſur Aymeric, Seigneur de Briançon; & il prit le premier le titre de Comte de Piémont.

Amédée III, fils d'Humbert II, fut créé Comte de l'Empire par l'Empereur Henri V, en 1111. Il fonda l'Abbaye d'Haute-Combe.

Thomas, petit-fils d'Amédée III, acquit

pluſieurs Villes en Piémont, & preſque tout le Pays de Vaud (ſur le bord du Lac de Geneve) qui fait aujourd'hui partie du Canton de Berne, en Suiſſe. En 1216 l'Empereur Frédéric II le fit Vicaire de l'Empire, en Piémont & en Lombardie. Dans la même année, la Ville de Savonne & celle d'Albenga ſe mirent ſous ſa protection. Il fut mis par Berlion, Vicomte de Chambery, en poſſeſſion de tous les droits que ce dernier avoit ſur la Ville & le Territoire de Chambery. Il fit bâtir Villefranche & le Château de Pignerol.

Amédée IV réduiſit ſous ſon obéiſſance la Ville de Turin, en 1243; & il acquit les Villes de Rivoli & de Vegliana avec la Vallée de Suze, en 1244. L'Empereur Frédéric II le créa Duc d'Aouſte & de Chablais, & Vicaire-Général de l'Empire, en 1246.

Pierre de Savoye fit la conquête de tout le Valais & du Pays de Vaud. La Ville de Berne ſe mit ſous ſa protection, en 1266.

Philippe I acquit, en 1268, ce qui reſtoit du Pays des Bernois. Enſuite il ſe rendit maître de la Ville de Nion.

Amédée V acheta la Seigneurie de Revermonde de Robert, Duc de Bourgogne. Il fut créé Prince de l'Empire par l'Empereur Henri VII, en 1310: il défendit Rhodes contre les Turcs en 1311: il acquit la Ville d'Ivrée en 1312: la Religion de S. Jean de Jéruſalem (aujourd'hui de Malte) lui donna pour marque de ſa reconnoiſſance, cette belle deviſe: F. E. R. T. ce qui ſignifie *Fortitudo Ejus Rhodum Tenuit.* (C'eſt par ſa valeur que Rhodes a été conſervé.) Il y a cependant des Auteurs qui aſſurent que les Princes de Savoye portoient déjà cette deviſe long-

tems auparavant ; & ils ajoutent qu'après cette glorieuſe expédition de Rhodes, les Princes de la Maiſon de Savoye mirent la Croix de Malte dans leurs armes.

Amédée VI, ſurnommé *le Verd*, obtint de l'Empereur Charles IV, la ceſſion des droits que l'empire avoit ſur le Marquiſat de Saluces. Il acquit en 1359, des nouveaux diſtricts dans le Valais, le Bugey & le Valromey. En 1382, le Comté de Coni ſe donna à ce Prince. L'Anti-Pape Clément VII, lui donna le Château de Dian. Il réunit auſſi à ſon Domaine les Baronnies de Gex & de Faucigny, & pluſieurs autres Terres.

Amédée VII reçut, en 1388, l'hommage des Habitans des Comtés de Nice & de Vintimile, & enſuite de ceux de Barcelonnette & des Vallées voiſines.

Amédée VIII fut créé *Duc de Savoye*, en 1416, par l'Empereur Sigiſmond. Odon de Villars lui donna le Comté de Geneve. Il acquit la Ville de Mondovi, & fut mis en poſſeſſion de la Ville de Vercell, en 1427.

Louis de Savoye, deuxiéme fils d'Amédée VIII, réunit à ſon Domaine les Seigneuries de Zuzarello, Bardineto, Caſtel-Bianco & Stevaleto. Il reçut au nombre de ſes ſujets les Habitans de la Ville de Fribourg en Suiſſe.

Charles I. fit la guerre au Marquis de Saluces, le vainquit & le dépouilla de tous ſes Etats ; mais Charles II, ſon fils, ſe les laiſſa reprendre en 1496.

Emmanuel-Philibert acquit en 1579, d'Henriette de Savoye, Marquiſe de Villars, les droits qu'elle avoit ſur le Comté de Tende, ſur Oneille, Vintimille, Marro & Prella.

Charles-Emmanuel I, ſurnommé *Le Grand*, fit la conquête du Marquiſat de Saluces, en 1588 : mais il ne le conſerva qu'en cédant dans la ſuite, (par le Traité de Lyon, conclu en 1601,) la Breſſe, le Bugey, le Valromey & le Pays de Gex, qui furent incorporés au Royaume de France.

Victor Amédée I, acquit par le Traité de Quiers (Chierasco) conclu le 6 d'Avril 1631, la partie du Montferrat qui eſt en-deçà du Pô, avec le Canavèſe, &c.

Victor Amédée II, obtint à la paix d'Utrecht, en 1713, le Royaume de Sicile en reconnoiſſance des ſervices qu'il avoit rendus aux Puiſſances alliées contre la Maiſon de Bourbon. Ce Prince prit, en perſonne, poſſeſſion de ſon nouveau Royaume, au mois de Décembre de la même année 1713, mais 5 ans après (en 1718) il en fut dépoſſédé par l'armée d'Eſpagne commandée par le Marquis de Léede. Cependant il fut réglé & ſtipulé par le Traité de la quadruple Alliance, chap. 2, art. 1. & 2, (ſigné à Londres le 2 d'Août 1718,) que le Duc de Savoye obtiendroit en échange du Royaume de Sicile qu'il remettroit à l'Empereur, celui de Sardaigne, pour en jouir aux mêmes conditions qu'il poſſédoit la Sicile.

Ce Monarque (Victor Amédée II) avoit obtenu de l'Empereur Joſeph I, dès l'an 1708, la partie du Monferrat, ſitué au-delà du Pô, qui avoit appartenu au Duc de Mantoue ; & de l'Empereur Léopold, en 1703, les Vallées de Seſſia.

Les Langhes (*le Langhe*) qui font partie du Montferrat, & qui ſont ſituées entre l'Apennin & les rivieres de Tanaro, de Belbo, d'Orba & de Stura, en pouſſant

jusqu'aux frontieres de l'Etat de Genes, avoient été cédées en partie au Duc de Savoye, en 1708, avec l'Alexandrin & la Lomelline, par l'Empereur Joseph Le Roi régnant acquit, par les Traités de Vienne de 1735, 1736, 1738 & 1739, le reste des Langhes avec le Novarèse, le Tortonèse, & les quatre Terres de S. Fidele, Torre-di-Forti, Gravedo & Campo-Maggiore. Toutes ces Langhes comprenant 58 Communautés ou Fiefs. *Voyez sur cette matiere lesdits Traités de Vienne, art. 4. 8. &c.*

On ne négligera pas d'observer que le Roi de Sardaigne possede les Langhes, ainsi que plusieurs autres de ses nouvelles acquisitions, ou comme Fiefs, ou comme arriere-Fiefs de l'Empire, & que par conséquent il doit dans le tems, en prendre ou en faire prendre l'investiture de l'Empereur, selon l'usage, &c.

Par le Traité d'Utrecht de 1713, le Duc de Savoye, Roi de Sardaigne, échangea avec le Roi de France, la Ville de Barcelonette avec la Vallée de ce nom, qui furent l'une & l'autre réunies à la Provence, pour une partie du Dauphiné, qui fut incorporée au Piémont, mais cette Vallée a été cédée de nouveau au Roi de Sardaigne par le dernier Traité qui fixe les limites respectives des deux Etats. *Voyez ce Traité, art. 4.*

A l'occasion de la derniere guerre pour la succession de l'Empereur Charles VI, le Territoire de Bobbio, la moitié du Pavesan, le territoire de Vigevano, & la principale partie du Comté d'Anhiera furent démembrés du Milanés, & cédés au Roi de Sardaigne par le Traité de Worms de 1743. Ce Prince les posséde sous les clauses d'infeodation stipulées dans ledit acte.

L'Ordre de l'Annonciade, dont le Roi de Sardaigne eſt Grand-Maître, fut inſtitué en 1362 par Amédée VI, Comte de Savoye, ſous le nom d'Ordre du Collier. Le Duc Charles III, ſurnommé *le Bon*, le renouvella en 1518. Les Chevaliers portent une chaîne d'or (parſemées de roſes émaillées de blanc & de rouge,) au bas de laquelle eſt un anneau entrelacé; où eſt repreſentée l'Hiſtoire de l'Annonciation de la Sainte Vierge.

On compte dans les Etats du Roi de Sardaigne (en y comprenant la Sardaigne) 5 Archevêchés, 23 Evêchés & 43 Abbayes; ſçavoir, 3 Archevêchés, 4 Evêchés, & 3 Abbayes en *Sardaigne*, un Archevêché, 2 Evêchés & 7 Abbayes en *Savoie*; 1 Archevêché, 9 Evêchés & 10 Abbayes en *Piémont* & dans le Comté de *Nice*; 3 Evêchés & 4 Abbayes dans le *Montferrat*; 5 Evêchés & 20 Abbayes dans les Provinces de nouvelle acquiſition. On compte encore dans les Etats de Terre-Ferme de ce Monarque, 5 Duchés, 8 Principautés, 60 Marquiſats & 130 Comtés.

+XXXXXXXXXXXXXXX+

§. XXIV.

4. *Des Etats de la Maiſon d'Autriche, en Italie.*

Ils comprennent le Milanés *propre*, le Comaſc, le Crémonèſe, le Lodeſan, partie du Pavefan & le Duché de Mantoue. Les 5 premieres Provinces, réunies enſemble, ont 36 lieues de long, 33 de large, & 110 de tour. L'air y eſt aſſez bon & tempéré. Le

terroir y eſt plat, uni, & très-fertile en grains, en riz, en vins, en pâturages & en fruits. Les eaux n'y ſont pas fort bonnes. Milan, qui en eſt la Capitale, eſt à 31 lieues de Turin, à 62 de Veniſe, à 20 de Gênes (mais par la poſte, à 33) & à 200 de Paris. Long. 27ᵈ. 00′. 00″. Lat. 45ᵈ. 25′. 00″.

Le Duché de Mantoue a 20 lieues de long, 11 de large, & 45 de circonférence. L'air n'y eſt pas fort ſain, mais la terre y eſt très-fertile, principalement en grains & en pâturages. Mantoue eſt à 9 lieues de Vérone, à 30 de Veniſe, à 36 de Milan, & à 220 de Paris. Long. 29°. 0′. Lat. 45°. 6′.

La Maiſon d'Autriche peut retirer tous les ans, des Etats qu'elle poſſéde en Italie, 10 à 12 millions de livres; & elle peut y lever une armée de 20 ou 25 mille hommes, dont un quart de Cavalerie.

§. XXV.

5. *De la République de Veniſe.*

LEs Etats qui compoſent cette République ſont contiennent, en Terre-Ferme, 70 lieues de long, 33 de large & 180 de circonférence. On ne comprend point dans cette étendue les côtes d'Iſtrie, de Dalmatie & d'Albanie qui obéiſſent en grande partie à la République. Ces côtes occupent plus de cent lieues de pays en longueur; mais en largeur, la portée du canon dans les terres détermine ſouvent l'étendue de la domination Vénitienne.

Les Provinces que la République poſſede

en Italie, jouiſſent d'une température d'air qui participe plutôt du froid que du chaud ; car elles s'étendent du Sud au Nord, depuis le 45e. degré de latitude juſqu'au 46e. degré 38'. D'ailleurs il y a beaucoup de montagnes dans la partie Septentrionale. De l'Eſt à l'Oueſt, ces Provinces occupent 4 Méridiens & 15'. puiſqu'elles commencent au 27e. 18'. & ſe terminent au 31e. 33'.

Le territoire de ces Provinces eſt généralement très-fertile en grains, en vins, en fruits, &c. Le commerce y eſt encore conſidérable, bien qu'il ne le ſoit plus, à beaucoup près, autant qu'il l'étoit avant que les différentes Nations de l'Europe euſſent réuſſi à ſe frayer une route aux Indes Orientales par le Cap de Bonne Eſpérance.

Cette République ſubſiſte depuis l'an 452. Elle entretient, en tems de paix, 16 mille hommes de troupes réglées & 10 mille de milice. Son armée navale eſt compoſée de pluſieurs Galeres & Brigantins, & de quelques Vaiſſeaux de lignes & Frégates. Ses revenus fixes paſſent 12 millions de nos livres. Quelques-uns les font monter en total à 40 millions ; c'eſt beaucoup. On paroît mieux fondé en les déterminant à 20 millions ou environ ; ſçavoir, 12 millions de fixe, & 8 millions de caſuel.

Les Etats de Terre Ferme de la République de Veniſe ſont bornés, au Nord, par l'Allemagne ; au Sud, par l'Etat Eccléſiaſtique, & le Duché de Mantoue ; à l'Eſt, par la Mer Adriatique ; & à l'Oueſt, par le Milanès. On les diviſe en 17 Provinces. Les Iſles qui obéiſſent aux Vénitiens ſont preſque toutes ſituées dans le Golfe de Veniſe, & près des côtes de Dalmatie.

Veniſe eſt à 62 lieues de Milan, à 93 de Turin, à 97 de Rome, à 100 de Vienne & à 266 de Paris. Long. 19e. degré 44'. 30". Lat. 45e. degré 25'.

§. XXVI.

6. *De la République de Genes.*

L'Etat de Genes comprend, 1°. la côte de Genes, 2°. l'Iſle de Corſe, & 3°. l'Iſle de Capraia.

1°. La Côte de Genes contient 46 lieues, dans ſa plus grande longueur, & 11 dans ſa plus grande largeur, qui pour l'ordinaire, n'eſt que de 6 à 7 lieues. L'air y eſt fort ſain & tempéré pendant la plus grande partie de l'année; mais en Eté, les chaleurs y ſont ſouvent extrêmes. Le terroir y eſt montagneux, & ne produit que fort peu de bled; mais il eſt fertile en vins & en huiles qui ne ſont rien moins que délicates.

Tous les Habitans de cette Côte ſont excellens hommes de mer; & comme ils ſont auſſi très-entendus dans le commerce, ils ſont pour la plûpart fort riches.

On donne à la Côte de Genes, le nom de Riviere (*Riviéra*) à cauſe de ſa configuration longue, étroite & reſſerrée telle que celle d'une Riviere. Cette Côte s'étend depuis le 25e. degré 10' de longitude, juſqu'au 29e. degré 35'.; & depuis le 43e. degré 48' de latitude juſqu'au 44e. degré 44'. Elle eſt bornée, au Nord, par la Lombardie, & au Sud par la Mer Méditerranée.

Les Etats limitrophes de cette République,

ſont ceux du Roi de Sardaigne, ceux de l'Infant Duc de Parme, ceux du Duc de Modène, ceux du Grand-Duc de Toſcane, &c.

2°. L'Iſle de Corſe s'étend depuis le 26e. degré 15'. 30". de longitude, juſqu'au 27e. degré 16', 00". & depuis le 41e. degré 23'. 6", de latitude, juſqu'au 42e. degré 56'. 00". Elle a 92 mille 500 pas géométriques de longueur (ou 77 mille 416 toiſes 4 pieds,) 43 mille pas de large (ou 35 mille 833 toiſes 2 pieds) & 225 mille pas de tour (ou 187 mille 500 toiſes.) On peut évaluer la ſurface de cette Iſle à 676 lieues quarrées, chaque lieue 25 mille toiſes.

L'air y eſt groſſier & mal-ſain. Le terroir ſablonneux & mêlé de rochers, n'y eſt guere fertile qu'en vins, en huiles, en figues & en quelqu'autres fruits délicieux. Par conſéquent toutes les louanges que l'on donne, par rapport à la qualité du terrein, à la Province de Balagna & aux Campagnes d'Alleria, ſont mal-fondées. Il eſt vrai que ces deux contrées de l'Iſle ſont moins mauvaiſes que les autres, mais elles ne valent pas grand chuſe. On y recueille aſſez de bled, mais guere au-delà de ce qui eſt néceſſaire à la ſubſiſtance des habitans du pays. L'huile qu'on y fait (& même en très-grande quantité,) n'eſt rien moins que bonne à manger. Elle ſeroit meilleure, ſi les habitans du pays ſçavoient la faire, & qu'ils vouluſſent ſe donner la peine de cultiver leurs oliviers. Le vin que boivent les Corſes, n'eſt guere bon non plus. Il eſt preſque tout blanc. Ils en font peu de rouge. Les légumes & le fromage ſont la principale nourriture de cette Nation. Leur pays eſt cependant bien peuplé de gibier & de bétail, ſur-tout de

chevres

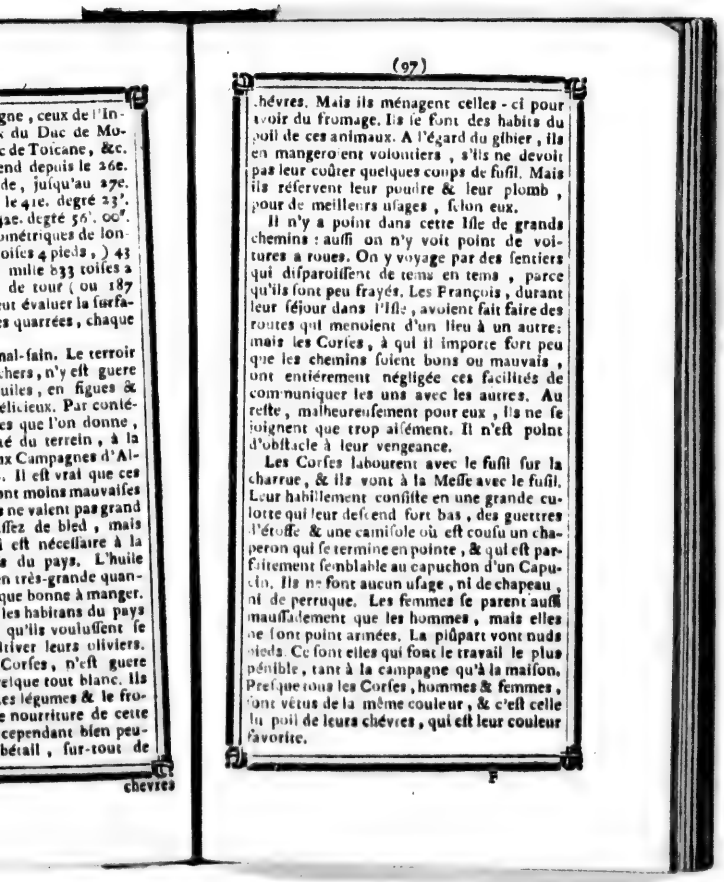

gne, ceux de l'In-
du Duc de Mo-
c de Toscane, &c.
end depuis le 26e.
de, jusqu'au 27e.
le 41e. degré 23'.
42e. degré 56'. 00".
ométriques de lon-
oises 4 pieds,) 43
mille 833 toises 2
de tour (ou 187
eut évaluer la surfa-
es quarrées, chaque

nal-sain. Le terroir
chers, n'y est guere
uiles, en figues &
élicieux. Par conté-
es que l'on donne,
té du terrein, à la
ux Campagnes d'Al-
. Il est vrai que ces
ont moins mauvaises
s ne valent pas grand
ssez de bled, mais
i est nécessaire à la
s du pays. L'huile
n très-grande quan-
que bonne à manger.
les habitans du pays
qu'ils voulussent se
ltiver leurs oliviers.
Corses, n'est guere
elque tout blanc. Ils
es légumes & le fro-
e nourriture de cette
cependant bien peu-
bétail, sur-tout de

chevres

chévres. Mais ils ménagent celles-ci pour avoir du fromage. Ils se font des habits du poil de ces animaux. A l'égard du gibier, ils en mangeroient volontiers, s'ils ne devoit pas leur coûter quelques coups de fusil. Mais ils réservent leur poudre & leur plomb, pour de meilleurs usages, selon eux.

Il n'y a point dans cette Isle de grands chemins : aussi on n'y voit point de voitures a roues. On y voyage par des sentiers qui disparoissent de tems en tems, parce qu'ils sont peu frayés. Les François, durant leur séjour dans l'Isle, avoient fait faire des routes qui menoient d'un lieu à un autre; mais les Corses, à qui il importe fort peu que les chemins soient bons ou mauvais, ont entiérement négligée ces facilités de communiquer les uns avec les autres. Au reste, malheureusement pour eux, ils ne se joignent que trop aisément. Il n'est point d'obstacle à leur vengeance.

Les Corses labourent avec le fusil sur la charrue, & ils vont à la Messe avec le fusil. Leur habillement consiste en une grande culotte qui leur descend fort bas, des guettres d'étoffe & une camisole où est cousu un chaperon qui se termine en pointe, & qui est parfaitement semblable au capuchon d'un Capucin. Ils ne font aucun usage, ni de chapeau, ni de perruque. Les femmes se parent aussi maussadement que les hommes, mais elles ne sont point armées. La plûpart vont nuds pieds. Ce sont elles qui font le travail le plus pénible, tant à la campagne qu'à la maison. Presque tous les Corses, hommes & femmes, sont vêtus de la même couleur, & c'est celle du poil de leurs chévres, qui est leur couleur favorite.

Il y a dans cette Iſle un grand nombre de Couvens. Les Franciſcains entr'autres y ſont logés ſuperbement. Le Couvent d'Aregno (qui eſt de cet Ordre) eſt un des plus beaux que l'on puiſſe voir. Il y a dans l'Iſle, outre les Franciſcains de l'ancienne Obſervance, des Récolets, des Capucins, des Servites, des Prêtres de la Congrégation de la Miſſion, & 2 Colleges de Jeſuites, l'un à la Baſtia; & l'autre à Ajaccio. Les Dominicains ont un Hoſpice à Lota de Brando, à une lieue & demie de la Baſtia; & les Chartreux en ont auſſi un dans cette derniere Ville.

On divile l'Iſle de Corſe en 68 *Pieves*, qui, toutes enſemble, contiennent environ 112000 habitans. Ces *Pieves* peuvent être comparées à nos Doyennés ou Archiprêtrés de France. On appelle *Pievano* le Chef eccléſiaſtique de la *Pieve*. Il jouit ſeul des droits, des honneurs & des émolumens (décrimes) de la *Pieve*. Il eſt de ces *Pievans*, dont le Benefice rapporte juſqu'à 3 ou 4 mille livres de rente; mais cela doit s'entendre en denrées, & dans les tems où le commerce eſt ouvert.

Les 68 *Pieves* de l'Iſle ſont diviſées en 5 Diocèſes, ſçavoir 1 Alleria, 2 Mariana & Accia, 3 Nebbio, 4 Sagona, & Ajaccio. L'Evêque d'Alleria réſide à Cervione: Son Egliſe Cathédrale eſt dédiée à Saint Eraſme. Ce Prélat jouit de 26 mille livres de rente. La Baſtia ſert de réſidence à l'Evêque de Mariana & d'Accia. Son Egliſe Cathédrale eſt ſous le titre de l'Aſſomption de la Sainte Vierge. Les revenus de ce Prélat ſe montent à 20 mille livres. L'Evêque de Nebbio a établi ſon ſiege à San-Fiorenzo: ſon Egliſe Cathédrale eſt dédiée à la Sainte Vierge. Ce Prélat

n'a pas plus de 6 mille livres de rente. L'Evêque de Sagona a trois réſidences où il ſéjourne à ſon gré, ſçavoir, Vico, Calvi & Calenzana. La Cathédrale de Vico eſt ſous le titre de l'Aſſomption de la Sainte Vierge. La Cathédrale de Calvi eſt dédiée à Saint Jean-Baptiſte, & l'Egliſe Collégiale de Calenzana eſt ſous l'invocation de S. Blaiſe. Ce Prélat (Monſeigneur *Joſeph Marie Moſſoni*, mon ami, autant recommandable par ſes belles qualités & ſon ſçavoir, que reſpectable par ſa dignité, jouit de dix mille livres de rente. L'Evêque d'Ajaccio réſide dans la Ville de ce nom, & il jouit de 20 mille livres de rente.

3°. L'Iſle de Capraia eſt fort petite. Elle n'a que 4 lieues de tour. Cette Iſle ne produit que des chevres & du vin. Ses habitans font preſque tout le commerce de l'Iſle de Corſe, dont ils ne ſont éloignés que de 8 lieues. La Capitale eſt à 38 lieues de Genes, à 7 de la Gorgone, & à 7 de Livourne.

Genes qui eſt la Capitale de la République de ce nom, eſt à 31 lieues de Turin, à 50 de Florence, 40 de Livourne, à 58 d'Antibes & à 260 de Paris. Long. 26°. 45'. 15". Lat. 44°. 25'. 00".

La Baſtia eſt la Capitale de l'Iſle & Royaume de Corſe. Cette Ville eſt aſſez grande & bien bâtie. Elle contient 10 à 11 mille habitans. Son Port manque de profondeur d'eau, & par conſéquent il ne peut recevoir que de petits bâtimens. Le Baſtia eſt à 22 lieues de Livourne, à 40 de Genes, à 52 d'Antibes & à 311 de Paris. Long. 27°. 7'. 40". Lat. 42°. 38'. 50".

Le Gouvernement de la République de Genes eſt ariſtocratique, & le pouvoir de faire

des Loix, réſide dans le Grand Conſeil ou Sénat. L'adminiſtration du Gouvernement eſt commiſe au Doge, à la Seigneurie, aux Colleges, & à l'Aſſemblée ou Conſeil, qui eſt compoſé de la Seigneurie & des Colleges.

Le *Grand Conſeil* ou *Sénat* eſt compoſé de la Seigneurie, & de 400 Nobles & principaux Citoyens, élus annuellement & tirés de la claſſe des perſonnes libres. On exige qu'ils aient 25 ans, & qu'ils ſoient Citoyens au moins de 4 ans. Trois cens de ces Nobles, avec la Seigneurie & les Colleges, forment un autre College que l'on appelle *Quorum*. Quatre parties des cinq qui compoſent ce Sénat, doivent être d'accord pour établir quelque nouvelle loi, ou pour impoſer quelque taxe. Cet illuſtre Corps décide ſur tout ce que concerne la paix & la guerre. Il a le maniement & la direction de toutes les affaires les plus importantes de l'Etat; & il diſpoſe même des principaux emplois.

La Seigneurie eſt compoſée du Doge & de 12 autres Nobles qui ſont revêtus du titre de *Gouverneurs*. Ceux-ci doivent avoir été mis ſur le Regiſtre des Citoyens au moins 12 ans auparavant. Cette dignité, de même que celle du Doge, ne dure pas plus de 2 ans; & ces Gouverneurs ne peuvent être élus de nouveau, qu'après un intervale de 5 années. Dès qu'ils ſont ſortis du poſte de Gouverneurs, on les déclare *Procurateurs* pour 2 ans. Il eſt de leur Charge, comme Gouverneurs, de donner audience aux Ambaſſadeurs; d'expédier des Lettres aux Cours étrangeres & d'en recevoir, d'accorder des Patentes, & d'ordonner les Paiemens publics. Quand ils ne ſont pas d'accord entr'eux ſur quelque matiere importante & difficile, ils s'uniſſent

au College, & quelquefois même au Conſeil, & pour lors l'affaire ſe décide à la pluralité des ſuffrages.

Le *Conſeil* eſt compoſé de 8 perſonnes, appellées *Procurateurs*, & en outre de tous ceux qui ont joui de la qualité de Doge, leſquels ſont Procurateurs à vie, au lieu que les premiers ſont élus tous les 2 ans. Ce Corps a l'adminiſtration des revenus de la République; il afferme les biens publics; il achete & vend au nom du public, & s'il s'éleve parmi ſes Membres quelque différend, la Seigneurie y intervient pour les terminer.

L'*Aſſemblée*, appellée *Conſeil*, eſt compoſée de la Seigneurie, du College, & de cent autres perſonnes tirées du Grand Conſeil ou Sénat. Celui-ci eſt le ſuprême Magiſtrat dans les cauſes civiles; & c'eſt à lui que doivent être portés tous les appels des Tribunaux inférieurs. Il aſſiſte en outre, comme il a déjà été remarqué, la Seigneurie & le College dans les affaires difficiles.

La *Seigneurie* & le *College* unis ont inſpection ſur les délits ordinaires, mais s'il s'agiſſoit de parricides, de trahiſons publiques: & d'autres crimes graves, ils devroient demander l'aſſiſtance du College. Dans chaque Conſeil on opine par voie de ſuffrages.

Outre les 5 Conſeils que je viens de rapporter, il y a une autre Aſſemblée de 5 perſonnes, à qui appartient le ſoin de faire exécuter les Loix.

Le *Doge* eſt élu du corps des Sénateurs, & il doit réſider dans le Palais de la République. Il eſt aſſiſté par 8 Sénateurs, qui gouvernent (comme on l'a déjà dit) conjointement avec lui, avec titre de *Gouverneurs*, & par 4 *Procurateurs*, dont 2 logent avec lui dans le

Palais Ducal ; & ce Corps eſt préciſément celui que nous avons déſigné plus haut par le nom de *Seigneurie*. Le Doge n'a par lui-même aucune autorité ; il ne peut recevoir des viſites, ni donner audience, ni ouvrir les lettres qui lui ſont adreſſées, ſinon en preſence des 2 Procurateurs qui logent avec lui dans le Palais. Mais c'eſt à lui ſeul de propoſer les matieres qui ſe déliberent dans le Sénat ou dans le Conſeil.

Entre les qualités que le Doge doit avoir, il faut qu'il ſoit né de légitime mariage, qu'il ſoit âgé de 50 ans, qu'il ſoit Noble Citoyen & décoré du titre de Sénateur. Enfin il faut qu'il ſoit pourvu d'aſſez de talens & de facultés pour ſoutenir avec éclat une dignité ſi diſtinguée.

Le Gouvernement du Doge dure 2 ans, au bout deſquels il ſe rend à l'Aſſemblée des Colleges convoqués, & il y dépoſe les marques de ſa dignité. En ce même lieu un Secrétaire de l'Aſſemblée lui dit au nom de la République : *Puiſque votre Sérénité a fini ſon tems, que votre Excellence s'en retourne à ſon logis.* Il part ſur le champ ; & arrivé, à la porte pour ſortir, il remercie les Sénateurs & les Procurateurs qui lui ont fait compagnie pendant ſon gouvernement. Enſuite ayant quitté les vêtemens de Doge, il prend ceux de Sénateur & ſe retire en ſa maiſon, juſqu'à ce que l'on examine ſon adminiſtration pour être approuvée ou cenſurée. Dans le premier cas, on le fait *Procurateur* à vie : & dans le ſecond, il eſt puni à proportion de ſon manquement. Celui qui a déjà été élu Doge, peut l'être encore, mais ſeulement après un intervalle de 12 années.

Quelques jours après la renonciation du

Doge, on procede à l'élection d'un autre ; & juſqu'à ce qu'elle ſoit faite, le Doyen des Sénateurs fait en attendant les fonctions de Doge, & en tient la place. Pour cette élection on convoque le Grand Conſeil, qui nomme 15 perſonnes réputées les plus capables & les plus dignes d'être élevés à cette dignité. On porte enſuite au Conſeil ſecret la liſte de 25 Candidats nommés, & là on réduit ce nombre à 6 ſeulement. Enfin cette ſeconde liſte eſt preſentée au Grand Conſeil, qui élit pour Doge un des 6 Nobles enregiſtrés, lequel doit être pris alternativement dans le vieux ou le nouveau Portique.

Auſſi-tôt que le Doge eſt élu, on lui met la Couronne ſur la tête & le Sceptre à la main, & cette cérémonie ſe fait par rapport à l'Iſle & Royaume de Corſe, dont les Génois ſont Souverains. Mais le Doge n'eſt en effet qu'une ombre de Roi, puiſque toute l'autorité réſide dans le Grand Conſeil. Il a cependant des ſoldats de garde, & il porte des vêtemens peu inférieurs à ceux des Têtes couronnées. Ceux dont il ſe ſert dans les jours de cérémonie, ſont une robe longue à l'antique de velours ou de damas cramoiſi, avec un bonnet en pointe de la même étoffe. Il eſt auſſi obligé de porter un rabat : on lui donne le titre de *Serénité* ou d'*Illuſtriſſime Prince*, tout comme on donne aux Sénateurs celui d'*Excellence*, & à tout le Corps de la République, celui de *Séréniſſime République de Genes*.

Cette République entretient en tems de paix environ 3 mille hommes de troupes réglées, mais elle peut dans le beſoin compoſer de ſes propres ſujets une armée de dix mille hommes & l'entretenir. Les forces de mer des Génois ne conſiſtent preſente-

ment qu'en 4 Galeres & en quelques groſſes barques armées. Les revenus de cette République ſont aſſez médiocres, car à peine ſe montent-ils à 6 millions de nos livres. Mais elle peut trouver de grandes reſſources chez la Nobleſſe & les Marchands qui poſſedent des ſommes immenſes. Auſſi on a coutume de dire, & avec raiſon, que la République de Genes eſt l'Etat le plus pauvre, & que ſes ſujets ſont les plus riches de toute l'Italie.

L'Etat de Genes a ſouffert beaucoup de révolutions, & a été ſoumis ſucceſſivement à différens Souverains. Il a été ſujet aux François, au Marquis de Montferrat, au Duc de Milan, & de nouveau aux François. Dans les intervalles que les Génois n'étoient point ſujets à des Gouvernemens étrangers, ils ſe choiſiſſoient parmi leurs Citoyens des Comtes, des Conſuls, des Prodeſtà, des Capitaines, des Gouverneurs, des Lieutenans, des Recteurs, des Réformateurs, & des Ducs ou Doges. Enfin, en l'année 1528, le Gouvernement ſe réduiſit en forme de République ariſtocratique, & il s'eſt conſervé juſqu'à preſent ſur ce pied.

Les Loix qui forment la conſtitution de la République de Genes, & par leſquelles cet Etat ſe gouverne aujourd'hui, furent rédigées en 1576 par les Ambaſſadeurs du Pape, de l'Empereur, du Roi d'Eſpagne, autoriſés par la République, munis par leurs Souverains reſpectifs de pleins-pouvoirs à cet effet. Ces Loix ſont diviſées en 95 Chapitres dont 24 concernent l'établiſſement & les fonctions de la Rote ou Chambre-Criminelle & les 72 qui précedent, appartiennent plus particuliérement à l'adminiſtration politique de l'Etat.

§. XXVII.

7. *Du Grand-Duché de Toſcane.*

LA Toſcane appartient à l'Empereur actuel. Elle s'étend depuis le 27e. degré 35' de longitude, juſqu'au 30e. degré 30', & depuis le 42e. degré 20' de latitude, juſqu'au 44e. degré 25'. Elle a 53 lieues de long, 35 de large, & 130 de circonférence. Elle eſt bornée au Nord par les Etats du Duc de Parme, par ceux du Duc de Modène, & par l'Etat Eccléſiaſtique; au Sud par la mer Méditerranée, à l'Eſt encore par l'Etat Eccléſiaſtique, & à l'Oueſt par la mer Méditerranée & par la République de Genes.

L'air paſſe pour être tempéré & ſain en Toſcane. Il eſt cependant peu de Contrées en Europe où il ſoit plus pernicieux à la vue. Rien de plus commun que d'y voir des jeunes gens au-deſſous de 30 ans, être obligés de ſe ſervir de lunettes même pour marcher. Les fievres ſont encore un fléau dont les Toſcans qui habitent ſur les côtes du Siénois, ont bien de la peine à ſe garantir.

On recueille en Toſcane quantité de grain & d'huile. Les vins y ſont exquis, & les fruits délicieux. Il y a auſſi beaucoup de bons pâcages.

Sous les derniers Grands-Ducs de Toſcane de la maiſon de Médicis, ce pays rapportoit annuellement à ſon Souverain, ſept millions de livres, dont la Ville & Port de Livourne fourniſſoit la troiſieme partie. Aujourd'hui la Toſcane rend plus de 15 millions

par an. On peut lever 30 mille hommes de troupes dans cet Etat. Aux quatre Galeres qui ſervoient à protéger le commerce, on a ſubſtitué deux Vaiſſeaux de ligne qui ſéjournent dans le Port de Portoferrajo, lorſqu'ils ne ſont point employés. Ce Duché ayant été échangé contre la Lorraine, a été donné par l'Empereur à l'Archiduc ſon frere.

Florence, qui eſt la Capitale de la Toſcane, eſt à 20 lieues de Livourne, à 50 de Geneſ, à 52 de Rome, & à 273 de Paris. Long. 36°. 59'. 39". Lat. 43°. 46'. 30".

§. XXVIII.

8. *Des Etats de l'Infant Duc de Parme.*

CEs Etats compoſent le Duché de Parme, le Duché de Plaiſance, & le Duché de Guaſtalla. Ils s'étendent depuis le 27e. degré 20'. de longitude, juſqu'au 29e. degré 5'. & depuis le 44e. degré 20'. de latitude juſqu'au 44e. degré 53'.

1°. Le Duché de Parme a 18 lieues de long & 10 de large. 2°. Le Duché de Plaiſance en a 15 de long ſur 12 de large, & ces deux Duchés ont enſemble environ 55 lieues de circonférence. L'air y eſt fort ſain & tempéré, & le terroir très-fertile & très-agréable. Les eaux n'y ſont point bonnes, ſur-tout à Parme; auſſi on n'y en boit gueres.

3°. Le Duché de Guaſtalla a 4 lieues de long, 2 ou 3 de large, & 9 de tour. C'eſt un bon pays, abondant en grains & en vins.

La Ville de Parme eſt à 13 lieues de Plaiſance, à 10 de Crémone, à 12 de Mantoue,

à 25 de Milan, à 12 de Modène, à 33 de Gênes, à 47 de Turin, & à 231 de Paris. Long. 28°. 8'. Lat. 44° 41.

L'Infant Duc de Parme retire de ſes Etats 5 millions de livres par an. Ce Prince peut armer 7 à 8 mille hommes de ſes ſujets, & les entretenir en campagne.

++**+**+*+*+**

§. XXIX.

9. *Des Etats du Duc de Modène.*

Ils ſont compoſés des Duchés de Modène, de Reggio & de la Mirandole, de la Principauté de Maſſa-Carrera, & de quelques autres Domaines moins conſidérables. Les 3 Duchés ont enſemble 24 lieues de long, 17 de large, & 70 de circonférence. L'air y eſt ſain & tempéré. Le terroir, quoiqu'en partie montagneux, y abonde en vin, en huile, en fruits, &c.

La Principauté de Maſſa-Carrera eſt riche en huile & en marbre très-eſtimé. C'eſt un pays délicieux, & capable de fixer un Philoſophe. Maſſa-Carrera eſt à une demie lieue de la mer, & à environ 25 lieues de Modène.

La Ville de Modène eſt à 12 lieues de Parme, à 8 de Bologne, à 18 de Mantoue, & à 245 de Paris. Long. 28°. 52'. 30". Lat. 44°. 34'.

Le Duc de Modène jouit de 6 millions de revenu. Depuis la paix d'Aix-la-Chapelle de 1748, ce Prince entretient ſur pied ſix mille hommes de Troupes réglées, parmi leſquelles on remarque un très-beau Régiment de Dragons. Ce Souverain pourroit

facilement mettre 10 mille hommes en campagne & les entretenir.

§. XXX.

10. *De la République de Lucques.*

LEs Etats de cette République n'ont que 12 lieues de long, 9 de large & 34 de tour. Elle eſt enclavée entre la Toſcane, le Duché de Modène & la Principauté de Maſſa. L'air n'y eſt point ſain. La terre y eſt fertile principalement en pâturages & en huiles très-delicates. Mais ces huiles n'approchent pas à beaucoup près, de la bonté de celles de Provence.

Lucques eſt à 4 lieues de Piſe, à 9 de Livourne, à 15 de Florence, à 8 de Maſſa, & à 246 de Paris. Long. 28°. 11'. Lat. 43°. 45'.

Cette République entretient 3 ou 4 cens hommes de troupes réglées qui compoſent toute la garniſon de ſa Capitale. Elle envoie un petit détachement à Viareggio, où il y a un petit port qui ne reçoit gueres que des Felouques ou des Barques de moyenne grandeur.

§. XXXI.

De la République de Saint-Martin.

ELLE eſt enclavée dans le Duché d'Urbin (qui dépend du Pape,) & elle n'a que deux lieues de long ſur une & demie de large. L'Etat de cette République, qui eſt ſous la

protection

protection du Pape, ne comprend qu'une seule Ville, 2 Villages un peu conſidérables, & 5 autres de moindre force.

Saint-Marin eſt à 4 lieues de Rimini, à 23 de Bologne, à 73 de Rome, & à 260 de Paris. Long. 30d. 40'. Lat. 44d. 16'.

§. XXXII.

12. *De l'Iſle de Malte.*

CETTE Iſle a environ 7 lieues de long, 4 ou 5 de large, & 20 de tour. L'air y eſt fort tempéré & ſain. Le terroir y eſt peu fertile, à la reſerve du coton, du miel & de quelques fruits qu'on y recueille. Il n'y a point de bête venimeuſe. On y compte environ 51 mille ames, en y comprenant les habitans des deux petites Iſles de Gozzo & de Comino, qui ſont près de celle de Malte, & qui en dépendent. Il y a un Château & deux Forts dans l'Iſle de Gozzo; un ſeul Fort dans celle de Comino.

On parle à Malte les Langues Italienne & Bérébere ou Africaine. Cette derniere eſt un dialecte de l'Arabe.

L'Iſle de Malte eſt à 20 lieues de la Sicile, à 82 de Tunis, à 77 de Tripoli de Barbarie, à 90 de Palerme, à 320 de Conſtantinople, à 232 de Marſeille, & à 228 de Paris. Long. 32d. 9'. 30". Lat. 35d. 54'. 00".

En 1741, » le Grand-Maître de l'Ordre » de *Saint Jean de Jéruſalem* étant mort (à » Malte, le 15 Janvier) immédiatement » après ſa mort, le Conſeil rompit le Sceau, » ſuivant l'uſage, on ferma la porte de la

» Ville, l'on procéda à l'élection du Lieute-
» nant du Magistère. Le jour suivant, on
» dressa la liste des Chevaliers qui pour-
» roient donner les voix dans l'élection, &
» elle fut affichée à la porte de l'Eglise de
» *Saint Jean* avec les noms de ceux, qui
» étant débiteurs de l'Ordre, étoient exclus
» du Conclave.

» Le 18, étant le troisieme jour après la
» mort du Grand-Maître, & par conséquent
» celui auquel se devoit faire l'élection de
» son successeur, les Baillifs, les Comman-
» deurs & les Chevaliers de chacune des sept
» Langues qui composent l'Ordre de Malte,
» se rendirent à l'Eglise de *Saint Jean*, & y
» entendirent la Messe du *Saint Esprit*. En-
» suite chaque Langue s'étant retiré dans la
» Chapelle, excepté celle où le Lieutenant
» du Magistère avoit été tiré, & qui prit sa
» place dans la Nef de l'Eglise, elles choisi-
» rent trois Electeurs, qui furent les Baillifs
» de Galean, de Labatie & de Tencin pour
» la Langue de *Provence*; le Commandeur
» de Vogué, Lieutenant du Grand-Maréchal
» de l'Ordre, & les Chevaliers de Bryon &
» du Bord pour la Langue d'*Auvergne*; le
» Baillif du Boccage, Grand-Hospitalier, le
» Baillif de Daval & le Commandeur de Rou-
» ville pour la Langue de *France*, les Bail-
» lifs de Querena & Cavalcanti, & le Com-
» mandeur Fraconi pour la Langue d'*Italie*,
» le Baillif Pugo, Grand-Sénéchal de l'Or-
» dre, le Grand Prieur de Catalogne & le
» Commandeur de Monteleone pour la Lan-
» gue d'*Aragon*; le Grand-Prieur d'Allema-
» gne & les Baillifs de Brandebourg, Che-
» raul & de Stadelle pour la Langue d'*Alle-*
» *magne*; & les Baillifs Pinto & Paës, Por-

» tugais, & le Commandeur Duegnas, Caſtillan, pour la Langue de *Caſtille* & de » *Portugal*.

» Les Langues ayant donné à ces Electeurs » le pouvoir d'en élire trois autres pour repréſenter l'*Angleterre*, le Baillif de Saint » Etienne d'Audiça de Gironi, de la Langue » d'*Italie*, le Commandeur Endberg, Lieutenant du Grand Baillif de la Langue » d'*Allemagne* & le Baillif Binto, de la Langue de *Caſtille* & de *Portugal*, furent élus » en cette qualité.

» Après que ces Electeurs furent aſſemblés dans le Conclave, ils procédérent » à la nomination du Triumvirat, qui » fut compoſé du Commandeur de Saint » Maurice, Chevalier de Juſtice de la Langue d'*Auvergne*, du Commandeur Sylva, » Prêtre, de la Langue de *Caſtille* & de » *Portugal* & du Commandeur de Frain de » la Langue de *France*.

» Les balotages ſe firent enſuite, ſelon » la coûtume, pour donner treize Adjoints » au Triumvirat, & ces ſeize nouveaux » Electeurs élurent d'une voix unanime pour » GRAND-MAITRE DOM EMANUEL PINTO, Portugais.

§. XXXIII.

13. *De la République de Raguſe.*

CETTE République n'eſt point en Italie, mais elle eſt ſituée en Dalmatie ſur les côtes orientales du Golfe de Veniſe. Elle s'étend, en terre-ferme, 22 lieues en longueur & 3 en largeur. L'Iſle de Meleda, qui

lui appartient, a 10 lieues de long ſur 2 de large. Les petites Iſles de Lagusta, de Gazza, de Cazzola, &c. compoſent le reſte du Domaine de cette République. Elle paye tribut au Pape, aux Turcs & aux Vénitiens. Ses revenus fixes ſe montent, par an, à 400 mille livres ou environ. Elle entretient mille ou 12 cens hommes de troupes réglées. Son commerce eſt très-conſidérable, & il eſt d'autant plus aſſuré, que le Pavillon de Raguſe n'a point à craindre d'avanie de la part d'aucun des Corſaires de Barbarie.

Raguſe eſt à 50 lieues de Brandiſi, à 115 de Veniſe, à 72 d'Ancone, à 43 de Barletta, à 186 de Conſtantinople & à 372 de Paris. Long. 36°. 15'. Lat. 42°. 46'.

XXXXXXXXXX*XXXXXXX

§. XXXIV.

14. *De la Principauté de Monaco.*

Elle eſt ſituée ſur les côtes de la Riviere de Gênes, entre Nice & Vintimille. C'eſt un pays délicieux & abondant en huile & en citrons.

La Ville de Monaco eſt bâtie ſur un rocher applati. Elle eſt très-bien fortifiée. Son Port eſt très-ſûr. Menton eſt une autre Ville de la Principauté. Il y a un très-beau chemin (de deux grandes lieues de longueur) qui mene de l'une à l'autre Ville. C'eſt le Prince régnant qui l'a fait faire. Ce Souverain a pluſieurs magnifiques Palais dans ſes Etats.

Monaco eſt à 9 lieues d'Antibes & à 257 de Paris. Long. 25°. 8'. Lat. 43°. 48'.

Cette Principauté eſt ſous la protection de

la France, qui y entretient garniſon dans la Capitale.

§. XXXV.

15. *De la Principauté de Piombino.*

Elle eſt ſur les côtes de la Toſcane & ſous la protection du Roi des deux-Siciles, qui y tient garniſon dans la Citadelle. L'air n'y eſt point ſain. On y fait un aſſez bon commerce de fer.

Piombino eſt à 4 lieues de Portolongone, à 18 d'Orbitello, à 15 de Livourne & à 18 de Siéne. Long. 28°. 40'. Lat. 42°. 52'.

§. XXXVI.

Du Duché de Lorraine & du Duché de Bar.

Le Duché de Lorraine a 40 lieues de long & 30 de large. Celui de Barra a 17 lieues de long & 14 de large. Ces deux Duchés ſont contigus l'un à l'autre. L'air y eſt bon & tempéré, les habitans y ſont braves, laborieux & zélés pour la Religion Catholique. On y recueille du bled, du vin, du chanvre, du lin, &c. Il y a beaucoup de bois & de pâturages. Le gibier y eſt abondant. Il y a auſſi des mines de fer, d'or, d'argent, de même que pluſieurs ſalines

Bar le-Duc, qui eſt la capitale du Duché de Bar, eſt à 15 lieues de Nancy & 48 de Paris. Long. 22°. 49'. Lat. 48°, 40'. 38".

Nancy eſt la Capitale de toute la Lorraine. Cette Ville eſt à 10 lieues de Metz, à 32 de Strasbourg, à 4 de Toul, à 35 de Beſançon & à 63 de Paris. Long. 23°. 51′. 33″. Latit. 48°. 41′. 28″.

Par le traité de Vienne de 1736, les Duchés de Lorraine & de Bar ont été cédés au Roi de Pologne (Stanislas Leczinsky,) mais ſous la clauſe de réverſion à la couronne de France. Ce qui a eu lieu par la mort de ce Prince.

Les derniers Ducs de Lorraine ne retiroient guères de leurs Etats que 4 ou 5 millions de livres; & ils entretenoient ordinairement 4 ou 5 mille hommes de troupes réglées. Ces Etats rapportent aujourd'hui environ 15 millions de livres par an. Les deux Duchés peuvent fournir juſqu'à 20 mille hommes de troupes.

§. XXXVII.

1. *De la Pologne.*

LA Pologne eſt un Royaume électif. En y comprenant le Grand-Duché de Lithuanie qui lui fut réuni en 1569, elle contient 220 lieues de long & 190 de large. Sa circonférence eſt de 680 lieues. Elle s'étend depuis le 34 dégré de longitude juſqu'au 50e. & depuis le 46e. dégré 50′. de latitude juſqu'au 56 dégré 25′. Elle eſt bornée, au Nord par la mer Baltique & la Livonie; au Sud par la Hongrie & la Moldavie; à l'Eſt par la Ruſſie, & à l'Oueſt par l'Allemagne.

L'air y eſt froid, humide & peu ſain. La

terre y eſt très-fertile en toutes ſortes de grains & en fruits. Il n'y a des vignes que ſur les frontieres de la Hongrie, & rarement les raiſins y parviennent ils à une parfaite maturité. Les forêts y abondent en miel & en cire, & ſont bien peuplées d'animaux de différentes eſpeces. Les prairies y ſont couvertes de bétail. Les montagnes n'y manquent pas de mines d'argent, de plomb, de cuivre, de fer, de iel, &c.

La Religion Catholique Romaine eſt, en Pologne, celle de l'Etat. Mais on y ſouffre les Lutheriens, les Calviniſtes, les Juifs, &c.

La Langue Polonoiſe eſt un mêlange d'Eſclavon & d'Allemand. Beaucoup de Polonois parlent auſſi Latin; & la nobleſſe ſçait de plus le François & l'Italien.

Warſovie, qui eſt la réſidence des Rois de Pologne, eſt à 72 lieues de Breſlaw, à 58 de Kœnigsberg, à 53 de Cracovie, à 60 de Dantzick, à 112 de Berlin, à 116 de Dreſde, à 125 de Riga, à 211 de Saint-Petersbourg à 315 de Moſcow, & 356 de Paris. Long. 36°. 45'. Lat. 52°. 14'.

On diviſe la Pologne en 12 grandes Provinces, & on la ſubdiviſe en 32 Palatinats.

Les Principales Rivieres de la Pologne ſont la Viſtule; le Dnyeper, le Nyemen, le Duna, &c.

Le Roi de Pologne n'eſt point le maître de diſpoſer des revenus de l'Etat. Ceux qui lui ſont aſſignés pour l'entretien de la Cour, peuvent ſe monter à 4 millions de livres par an. La Reine a 330 mille livres ou environ, pour ſon douaire & pour ſes menus plaiſirs.

La Pologne & le grand-Duché de Lithuanie, en réuniſſant leurs forces, peuvent mettre en campagne 140 mille hommes.

§. XXXVIII.

2. *Du Duché de Curlande.*

CE Duché a 65 lieues de long & 35 dans ſa plus grande largeur. Il s'étend depuis le 31e. dégré de longitude juſqu'au 44e. dégré 22'., & depuis le 65e, dégré de latitude juſqu'au 57e. dégré 40'. L'air y eſt humide, fort froid & peu ſein. Le terroir, quoiqu'en partie marécageux, ne laiſſe pas d'y être fertile en bled, en lin, en chanvre & en pâturages. Il y a auſſi beaucoup de bois.

La Religion dominante de ce Duché eſt la Luthérienne. On y parle la langue Polonoiſe, à quelque différence près.

Mittaw eſt la Capitale de la Curlande. Cette Ville eſt à 8 lieues de Riga, à 109 de Saint-Petersbourg, à 115 de Warſovie, à 59 de Kœnigsberg, & à 386 de Paris. Long. 41°. 55'. Lat. 56°. 40'.

Gottar Ketler, dit *Neſſelrat*, qui avoit quitté la Charge de Grand-Maître de l'Ordre Militaire des Croiſés, pour embraſſer la Religion Luthérienne, fut le premier Duc de Curlande, Sigiſmond-Auguſte, Roi de Pologne, lui en donna l'inveſtiture en 1561.

§. XXXIX.

Du Portugal.

CE Royaume a 120 lieues de long, 45 de large, & 230 de tour. Il s'étend depuis le 8e. degré 45'. de longitude juſqu'au 11e. degré, & depuis le 36e. degré 46'. de latitude juſqu'au 42e. degré. Il eſt borné au Nord par la Galice, au Sud & a l'Oüeſt par l'Océan, & à l'Eſt par le Léon, l'Eſtramadure & l'Andalouſie.

L'air y eſt ſain & tempéré durant la plus grande partie de l'année; mais en Eté les chaleurs y ſont extrêmes. L'Hyver y eſt fort pluvieux. Le terroir y eſt fort ſec, montagneux & peu fertile en bled; il abonde en vin exquis, en fruits délicieux, & en huiles peu délicates. On y nourrit quantité de vers-à-ſoie. Les chevaux y ſont extrêmement vifs. Les montagnes y renferment des mines d'or, d'argent, de fer, de plomb & d'étaim.

Les Portugais ont à peu-près les mêmes mœurs & le même caractere que les Eſpagnols leurs voiſins. Ils ſont fort zelés pour leur Roi & pour la Religion Catholique-Romaine, qui eſt la ſeule que l'on profeſſe dans ce Royaume. Ils ſont bons Pilotes & bons Soldats.

La Langue Portugaiſe paroît plus douce que l'Eſpagnole, dont elle participe. Elle n'a point, comme celle-ci, de *jota* ou d'j long, ni d'x, qu'il faille prononcer du goſier; & elle a quantité de mots qui approchent beaucoup du François.

Lisbonne eſt la Capitale du Portugal. Cette Ville, qui avoit été preſqu'entiérement détruite par le tremblement de terre du premier Novembre 1755, & par ceux qui ſont arrivés depuis, a été rebâtie & eſt ſituée à 106 lieues de Madrid, à 63 de Séville & à 387 de Paris. Long. 8d. 42'. 30". Lat. 38d. 42'. 20".

Les Principales Rivieres du Portugal ſont, le Tage, le Duero & le Minho. On diviſe ce Royaume en 6 Provinces.

Le Roi de Portugal a ordinairement ſur pied (en Europe) 25000 hommes de troupes.

§. XL.

De la République des Provinces-Unies.

LEs Etats de cette République (en Europe) contiennent 65 lieues de long, 38 de large & 165 de tour. Ils s'étendent depuis le 20e. degré 53'. de longitude juſqu'au 34e. degré 45'. & depuis le 51e. degré 10'. de latitude juſqu'au 53e. degré 20'.

L'air y eſt humide, froid & mal-ſain. Le terroir y eſt peu fertile, excepté en pâturages excellens qui nourriſſent une prodigieuſe quantité de bétail, principalement de vaches & de chevaux. On y fait de bons draps, de belles toiles, & on y conſtruit grand nombre de vaiſſeaux que l'on vend aux étrangers.

On paie en Hollande impôt de tout, du bétail, des fruits, du ſel, de chaque ſervante, de chaque cheminée, pour avoir droit de prendre du caffé, de boire du vin, & de brûler de la tourbe. Ces impoſitions rendent

ordinairement 21 millions de florins par an ; ce qui fait environ 45 millions de nos livres. En tems de guerre, on fait monter les impôts encore bien plus haut.

Ces taxes, jointes à celles que la République établit sur les vaisseaux de ses Sujets qui commercent aux Indes, & à ce qu'elle retire elle-même de ce commerce pour ses propres droits, lui rapportent annuellement plus de 60 millions de livres.

La République entretient (en Europe) en tems de paix, 33 mille hommes de troupes réglées & 15 ou 20 vaisseaux de ligne. En tems de guerre, elle peut porter son armée de terre jusqu'à 100 mille hommes, & celle de mer à 40 ou 50 vaisseaux de ligne. En 1701, les Provinces-Unies avoient à leur solde 102 mille hommes de troupes de terre. On comprend aisément que ce nombre de troupes n'étoit point tout composé de Sujets de la République ; il s'en falloit même beaucoup. Il y a actuellement au service des Etats-Généraux, 10 mille Suisses, plusieurs Régimens d'Ecossois, plusieurs de Wallons, & un plus grand nombre encore d'Allemands.

La Compagnie des Indes Orientales de cette République a, à son service, 30 mille hommes de troupes, 160 vaisseaux en mer, & plus de 80 mille personnes qu'elle emploie aux Indes.

Sept Provinces, qui forment chacune une République particuliere, mais liées entr'elles par des Traités d'association, composent ce qu'on appelle la République des *Provinces-Unies*. On lui donne assez communément le nom de *Hollande*, parce que cette Province est la plus considérable de toutes. On appelle *leurs Hautes-Puissances*, *Les Etats-*

Généraux, l'aſſemblée des Députés de chacune des ſept Provinces.

La Religion des Hollandois eſt la Prétendue Réformée. Il y a auſſi parmi eux quantité de Juifs. Ceux-ci font grande figure en Hollande, ils y vivent avec plus de liberté qu'en aucune autre partie de l'Europe. Il y a auſſi des Luthériens, des Anabaptiſtes, des Sociniens & des Catholiques-Romains. Mais l'exercice public de la Religion de ces derniers eſt très expreſſément défendu par les Loix de l'Etat.

La Langue Hollandoiſe eſt la même que la Flamande, à quelques différences près, qui la rendent plus pure & plus polie. Et la Flamande a beaucoup de rapport avec la Langue Allemande.

La Haye, qui eſt la réſidence des Etats-Généraux des Provinces-Unies, des Ambaſſadeurs & des Miniſtres étrangers, eſt à 31 lieues de Bruxelles, à 12 d'Amſterdam, à 70 de Londres, à 235 de Vienne, à 100 de Hambourg, & à 97 de Paris. Long. 22d. 4'. Lat. 52°. 4'.

Amſterdam, qui eſt la Capitale de la Province de Hollande & de toute la République, eſt à 109 lieues de Paris. Long. 22°. 39'. 00". Lat. 52°. 22. 45".

La République des Provinces-Unies a commencé en 1579. Philippe IV, Roi d'Eſpagne, conclut avec elle une treve de 12 ans, à Anvers le 9 d'Avril 1609. Ce Prince reconnut dès-lors la liberté, l'indépendance & la Souveraineté des Provinces-Unies. Mais cette République ne fut reconnue généralement pour un Etat libre & indépendant, qu'en 1648, par le premier art. du Traité de Munſter entre l'Eſpagne & les Provinces-Unies.

Les bornes de cette République ſont, au Nord, la mer d'Allemagne & la Principauté d'Ooſt Friſe; au Sud les Pays-bas Autrichiens; à l'Eſt l'Evêché de Munſter, le Duché de Cléves & partie de celui de Gueldres, & à l'Oueſt la mer d'Allemagne.

XX*X*X*XX*XX*XX*X*

§. XLI.

De l'Empire de Ruſſie.

Cet Empire s'étend depuis le 41e. degré de longitude juſqu'au 205e. & depuis le 45e. de latitude juſqu'au 77e. On compte qu'il peut avoir 1400 lieues d'Orient en Occident, depuis l'extrêmité la plus orientale de Kamtſchatka juſqu'à l'extrêmité la plus occidentale de la Livonie. La largeur du Midi au Septentrion eſt de 600 lieues, & ſa circonférence d'environ 3800. Il eſt borné, au Nord par la mer Glaciale; au Sud par la petite Tartarie, la Géorgie, la mer Caſpienne, la Tartarie indépendante, la Tartarie Chinoiſe & la Chine; à l'Eſt par la Mer qui ſépare l'Empire de Ruſſie du continent de l'Amérique; & à l'Orient par la Suéde, la mer Baltique & la Pologne.

L'air y eſt généralement très-froid, ſur-tout vers le Nord, où l'on trouve des neiges & des glaces pendant 9 ou 10 mois de l'année. Vers le Midi il eſt un peu plus tempéré, & le Royaume d'Aſtracan ſe trouve à peu-près ſous le même climat que les Provinces de Lyonnois & de Bourgogne: ce qui fait que l'on y recueille en abondance du bled & des fruits délicieux, ſur-tout des melons.

Mais (quoiqu'en diſent nos faiſeurs de Géographie qui n'ont point vu, comme moi, ces Provinces) le raiſin y parvient difficilement à une parfaite maturité, parce que le terrein y eſt trop gras & humide.

Le reſte du terroir de ce vaſte Empire, eſt ſi entrecoupé de bois, de lacs & de marais, qu'il eſt preſque ſtérile. Le meilleur commerce du Pays conſiſte en cuirs de bœufs, d'Elans & de vaches de Rouſſy, en pelleteries fines, en chanvre, en cire jaune, en miel & en mats de navire.

Les Provinces d'Ingrie & de Livonie, conquiſes l'une & l'autre ſur les Suédois au commencement de ce ſiécle, font un bon commerce de bled, dont elles abondent.

La Nobleſſe parle avec grace pluſieurs Langues, & entr'autres la Françoiſe, l'Allemande & l'Italienne. Elle s'applique avec beaucoup de ſuccès aux Sciences; & l'on peut ajouter à ſa louange, qu'elle ne le cede à aucune autre de l'Europe, ſoit dans l'art de la guerre ou de l'adminiſtration des affaires politiques.

La Religion Grecque eſt celle des Ruſſiens. Ils ne reconnoiſſent pas le Pape. Il y a auſſi dans ce vaſte Empire des Catholiques-Romains, des Mahométans & des Idolâtres.

La Langue Ruſſienne participe de la Grecque & de l'Eſclavonne. Elle eſt aſſez douce dans la prononciation.

Moskou eſt l'ancienne Capitale de l'Empire de Ruſſie. Cette Ville eſt à 315 lieues de Varſovie, à 150 de Pultowa, à 185 d'Aſoph, à 330 de Caſan, à 380 d'Aſtracan, à 225 de Saint Petersbourg, à 200 de Bender, autant d'Oczackou, à 350 de Conſtantinople, à 639 d'Iſpahan, à 22 cens de Pekin,

& à 660 de Paris. Long. 50°. 00'. Lat. 55°. 36'. 10".

Saint-Petersbourg, à un quart de lieue de l'embouchure de la Newa, eſt la nouvelle Capitale de l'Empire de Ruſſie; & elle eſt à 120 lieues de Stockholm, à 211 de Varſovie, à 168 de Kœnigsberg, à 250 d'Archangel, à 216 de Coppenhague, & à 495 de Paris. Long. 48°. 0'. Lat. 60°. 0'. 00".

On diviſe l'Empire de Ruſſie en Provinces d'Europe & en Provinces d'Aſie. Celles-là ſont au nombre de 45, & l'on ne compte que 9 des dernieres. On ſubdiviſe encore pluſieurs de ces Provinces en Gouvernemens particuliers.

L'Impératrice de Ruſſie a actuellement ſur pied environ 150 mille hommes de troupes réglées, & 250 mille hommes de milices, & d'autres troupes enrégimentées. Ce qui fait en tout 400 mille hommes. La Marine de cette Princeſſe eſt compoſée d'environ 50 Vaiſſeaux de ligne, de 60 ou 80 Galeres ou bâtimens plats pour ſervir au tranſport des troupes, de quelques Brûlots & d'un grand nombre de Brigantins.

Les revenus de l'Empire de Ruſſie ſe montent, par an, à 110 millions de livres ou environ.

§. XLII.

De la Suede.

CE Royaume a 280 lieues de long, 200 de large, & 745 de tour. Il s'étend depuis le 29e. degré de longitude juſqu'au 40e.

degré 30'. & depuis le 55e. degré 30'. de latitude juſqu'au 69e. degré 10'. Il eſt borné au Nord par la Laponie Norwegienne & la Laponie Ruſſienné ; au Sud par la mer Baltique ; à l'Eſt par la Ruſſie ; & à l'Oueſt par la Norwege.

L'air y eſt extrêmement froid, mais fort ſain. La terre y eſt peu fertile en bled, mais elle ne manque pas de pâturages ni de bois. C'eſt un pays plein de montagnes & de lacs. Les principales denrées que l'on en tire, ſont des bois pour la conſtruction des vaiſſeaux, du fer, du cuivre, du goudron & de fort belles pelleteries.

La Religion Luthérienne eſt la dominante dans le Royaume de Suede.

La Langue Suédoiſe participe moins de la Teutonne que la Danoiſe. L'Allemande eſt fort commune en Suede, auſſi bien que la Françoiſe parmi les perſonnes de qualité.

Stockholm eſt la capitale du Royaume de Suede. Cette Ville eſt à 120 lieues de Copenhague, à 100 de Dantzick, à 130 de Berlin, à 150 de Tornea, à 50 d'Abo, à 120 de Saint Petersbourg, à 78 de Riga, & à 385 de Paris. Long. 37°. 00'. Lat. 59°. 20'.

La Suede eſt diviſée en 41 Provinces & en 25 Gouvernemens généraux. Il n'y a point de Riviere conſidérable dans ce Royaume. La Poméranie citérieure, l'Iſle de Rugen, la Ville & le Port de Wiſmar en Allemagne, ſont ſous la domination de la Couronne de Suede.

On dit que ce Royaume peut entretenir 80 mille hommes de troupes réglées, & mettre en mer 50 vaiſſeaux de ligne. En 1742, l'armée de terre de Suede, employée contre les Ruſſiens, étoit compoſée de vingt mille

Fantaſſins, & de 13 mille Cavaliers, ſans compter les Gardes du Roi, les Nobles & les Canoniers. L'armée de mer conſiſtoit en 24 vaiſſeaux de ligne & 20 frégates, où il y avoit 22 mille hommes avec les Matelots. Par un Arrêt des Etats du Royaume, poſtérieur à ladite année, il a été réſolu qu'en tems de guerre, la flotte ſeroit à 24 vaiſſeaux de ligne, & que les forces de terre ſe monteroient à 64 mille hommes. Cependant au mois de Janvier 1757, l'armée de terre de cette Couronne n'étoit compoſée que de trente-ſix mille 179 hommes d'Infanterie, de 8 mille 14 de Cavalerie, & de 2247 Dragons; ce qui fait en tout 46 mille 444 hommes. A ce nombre on doit ajouter le Corps de la Milice des Provinces.

§. XLIII.

1. *De la République des Suiſſes & des Griſons, &c.*

LE pays qu'habitent les Suiſſes & les Griſons, a 75 lieues de long, 40 de large & 180 de tour. Il s'étend depuis le 23e. degré de longitude juſqu'au 28e. & depuis le 46e. de latitude juſqu'au 47e. 45'. Il eſt borné au Nord & à l'Eſt par l'Allemagne, au Sud par la Savoye, le Piémont & le Milanès, & à l'Oueſt par la France.

L'air y eſt ſubtil & ſain, mais froid. Le terroir y eſt fort montagneux & peu fertile, excepté dans les vallées où il y a d'excellens pâturages qui nourriſſent quantité de vaches & de chevaux. On tire de la Suiſſe du beurre,

des fromages, & des bois de charpente & de conſtruction.

On parle, dans la plupart des Cantons, la Langue Allemande, & dans quelques-uns la Françoiſe. Les Suiſſes qui habitent ſur la frontiere du Milanés, parlent Italien.

La République des Suiſſes eſt compoſée de 13 Cantons; ou plutôt ces 13 Cantons ſont autant de Republiques particulieres, puiſque chaque Canton a ſon Gouvernement particulier & indépendant. Mais ces 13 Cantons ſont tellement unis entr'eux, qu'ils ne forment plus qu'un Corps, que nous connoiſſons ſous le nom de *Suiſſes* ou *Corps Helvetique*. De ces 13 Cantons, 7 ſont *Catholiques-Romains*, 4 *Proteſtans*, les 2 autres *Mixtes*, c'eſt-à-dire, mêlés de Catholiques & de Proteſtans.

Les Griſons ne ſont point proprement Suiſſes, mais ils ſont du nombre de leurs 12 Alliés. Les Suiſſes ont 13 Sujets, & ce ſont autant de petites Contrées particulieres. Les Alliés ont 4 Sujets, & les Griſons ont en outre un Allié particulier.

On ne donne point de Ville Capitale à la Suiſſe, parce que chaque Canton a la ſienne particuliere. Les principales Villes de la Suiſſe ſont Berne, Bâle, Lucerne, &c.

Berne eſt à 24 lieues de Geneve, à 6 de Fribourg, à 8 de Soleure, à 28 de Beſançon, & à 120 de Paris. Long. 24d. 50'. Lat. 46d. 54'.

Bale eſt à 20 lieues de Strasbourg, à 22 de Beſançon, & à 105 de Paris. Long. 25d. 5'. Lat. 47d. 40'.

Lucerne eſt à 9 lieues d'Altorf, à 4 de Schwitz, à 25 de Coire, à 17 de Soleure, & à 123 de Paris. Long. 25d. 43'. Lat. 46d. 5'.

Cur ou Coire eſt la Capitale du Pays des

Grisons. Cette Ville eſt à 22 lieues de Conſtance, à 32 de Trente, à 28 de Bergame, à 42 de Bâle, & à 148 de Paris. Long. 27d. 5′. Lat. 46d. 55′.

Les Suiſſes commencerent à ſecouer le joug de la domination Autrichienne en 1308. Ils ne furent cependant reconnus pour État libre, que par les Traités de Weſtphalie de 1648. Ils n'entretiennent point ordinairement de troupes réglées ſur pied; mais chaque Suiſſe eſt Soldat. Dès qu'un garçon eſt parvenu à l'âge de 16 ans, il eſt enrôlé & exercé à manier les armes. Au premier ſignal il doit ſe rendre au poſte qui lui eſt aſſigné, ayant ſur lui 4 livres de plomb, 2 livres de poudre, & des vivres pour 8 jours. Ses armes doivent être en bon état. Par ce moyen il y a toujours 39 mille hommes prêts à marcher au premier commandement. En 1712, il y avoit en Suiſſe 80 mille hommes ſous les armes. On compte qu'il y a actuellement plus de 40 mille Suiſſes au ſervice des différentes Puiſſances de l'Europe.

§. XLIV.

2. *De la République de Geneve.*

Elle ne comprend que la Ville de ce nom avec 21 Paroiſſes aux environs. La Ville de Geneve fit, en 1536, un Traité de Combourgeoiſie perpétuelle avec les Bernois, & en 1584, elle obtint l'alliance de Zurich. Geneve eſt à 14 lieues de Chambery, à 22 de Sion, à 28 de Lyon, à 25 de Mâcon, à 28 de Châlon, & à 148 de Paris. Longit. 24d. 00′. Lat. 46d. 12′.

§. XLV.

1. *De la Turquie en Europe.*

ELLE eſt compriſe entre le 35e. degré de longitude & le 46e. & demi, & entre le 35e. degré de latitude & le 48e. & demi. Elle a au Nord la Hongrie, la Tranſilvanie & la Pologne; au Sud la mer Méditerranée; à l'Eſt la mer Noire & la Natolie; à l'Oueſt la Dalmatie Vénitienne & la mer Adriatique. Sa longueur, du Midi au Septentrion, eſt de 250 lieues; & ſa largeur, de l'Orient au Couchant, eſt de 180 lieues.

L'air y eſt généralement ſain & tempéré. La terre y eſt très-fertile en grains, en pâturages, en huile & en fruits délicieux. On y recueille quantité de raiſins, mais on n'en fait pas beaucoup de vin, parce que les Turcs n'en boivent point: cependant on en fait aſſez pour les Chrétiens nationaux & pour les Etrangers, auſſi-bien que pour les Juifs, qui ſont répandus au nombre de plus de 150 mille dans les différentes Provinces de la Turquie d'Europe. La Morée abonde en ſoie. On tire beaucoup de laine de la Macédoine & de la Romanie.

Les Etrangers qui voyagent en Turquie, ou qui y négocient, ſe plaignent ordinairement bien moins des Muſulmans, que de ceux qui ne le ſont pas.

La Langue Turque eſt un dialecte de l'Arabe. La Grecque, mais fort corrompue, eſt beaucoup en uſage dans la Turquie Européenne. L'Italienne y eſt commune parmi les

perſonnes qui négocient ou qui ſont dans les emplois. La Franque y eſt entendue de tout le monde. Celle-ci eſt un mêlange d'Italien, de Provençal & de pluſieurs autres Langues. Les Miniſtres étrangers ſe ſervent aujourd'hui de la Françoiſe pour communiquer au Grand-Viſir les Dépêches dont ils ſont chargés, par rapport aux intérêts de leurs Cours reſpectives; relativement à ceux de la Porte Ottomane.

La Religion des Turcs eſt la Mahométane. On ſçait que c'eſt un mêlange de la Chrétienne & du Judaïſme. On n'ignore pas non plus qu'il y a en Turquie un très-grand nombre de Juifs & de Chrétiens de différentes ſectes; indépendamment des Catholiques-Romains qui y vivent avec beaucoup de liberté.

Conſtantinople eſt la Capitale de la Turquie en Europe & de tout l'Empire Ottoman. Cette Ville eſt à 350 lieues de Moskou, à 330 de Rome, à 186 de Belgrade, à 292 de Vienne, à 585 d'Iſpahan, & à 576 de Paris. Long. 46d. 33′. 30″. Lat. 41d. 0′. 00″.

(*Voyez* ci-après la Turquie d'Aſie, & enſuite la Turquie d'Afrique.)

§. XLVI.

3. *De la Moldavie.*

Elle a 80 lieues de long & 60 de large. Elle eſt ſituée entre la Pologne, la Tranſilvanie, la Valaquie & la petite Tartarie. C'eſt une Principauté dont le Souverain, que l'on nomme Hoſpodar ou Vaivode, eſt

Tributaire du Grand-Seigneur, à qui il paie tous les ans pour hommage, 500 chevaux avec 300 faucons. Quelquefois on convertit ce tribut en la ſomme de cent quatre-vingt mille livres.

Jaſſy, qui eſt la Capitale de la Moldavie, eſt à 175 lieues de Conſtantinople, à 38 de Hermanſtadt, à 35 de Targowitz, à 70 de Bender, à 164 de Vienne, à 450 de Paris. Long. 44°. 55'. Lat. 47°. 36'.

§. XLVII.

3. *De la Valaquie.*

C'Est encore une Principauté qui eſt ſous la protection du Grand-Seigneur. Elle eſt ſituée entre la Tranſilvanie, la Hongrie, la Bulgarie & la Moldavie. Elle a 80 lieues de long & 50 de large. Le Souverain de la Valaquie, à qui on donne également le nom d'Hoſpodar ou de Vaivode, paie ſon tribut en chevaux, ou la ſomme de cent-vingt mille livres.

Targowitz, qui eſt la Capitale de la Valaquie, eſt à 75 lieues de Belgrade, à 140 de Conſtantinople, à 40 d'Hermanſtadt, à 60 de Temeſwar, à 166 de Vienne, & à 452 de Paris. Long. 42°. 40'. Lat. 45°. 45'.

§. XLVIII.

4. *De la petite Tartarie ou Précopite, ou de la Crimée alliée des Turcs.*

LA Crimée s'étend 200 lieues en Longueur & 80 en largeur. Elle eſt ſituée au Nord de la mer Noire, entre la Ruſſie, la Pologne, la Moldavie, la mer Noire & la Circaſſie. L'air y eſt aſſez tempéré, mais peu ſain. La terre y eſt très fertile, ſur-tout en bled. Les peuples y ſont robuſtes & infatigables. Ils n'ont point d'humanité pour les Etrangers. Leur jalouſie n'a point de bornes, non plus que leur lubricité. On ne connoît point d'autres peuples plus courageux, ni plus portés à la guerre. On appelle le Prince qui les gouverne le *Kam* des Tartares. Il eſt Vaſſal du Grand-Seigneur.

Baſcia-Seray eſt aujourd'hui la Capitale de la Crimée. Cette Ville (où le Kam fait ſa réſidence,) eſt à 170 lieues de Conſtantinople, à 100 d'Oczakou, à 187 de Jaſſy & à 637 de Paris. Long. 52d. 30'. Lat. 45d. 30'.

Les Ruſſiens & les Polonois oppoſent ordinairement des Coſaques aux Tartares. Les Coſaques ſont les peuples de l'Ukraine qui eſt un pays aſſez vaſte, dont la plus grande partie obéit à la Ruſſie, & le reſte à la Pologne.

*

DE L'ASIE.

L'Asie, depuis Malaca, qui eſt la partie la plus méridionale de ſon continent, juſqu'au 73e. degré de latitude Septentrionale, a plus de 1500 lieues, & elle en a 2300 depuis le Détroit des Dardanelles, qui eſt le lieu le plus occidental, juſqu'aux extrêmités les plus orientales du Kamtſchaka. Elle s'étend depuis le 43e. degré de longitude juſqu'au 203e. & depuis le premier degré de latitude Septentrionale juſqu'au 77e., mais en y comprenant les Iſles de la Sonde & les Moluques, qui en dépendent, elle outrepaſſe la Ligne ou l'Equateur, de 10 degrés ou environ vers le Midi. Elle eſt bornée au Nord par la Mer Glaciale, au Sud par la mer des Indes, à l'Eſt par la mer du Sud, & à l'Oueſt par la Ruſſie, la Turquie d'Europe, la mer Méditerranée, l'Egypte & la mer Rouge.

L'Aſie produit du bled, du riz, du vin, des fruits excellens, des plantes, des ſimples & quantité d'épiceries, comme poivre, gingembre, canelle, clous de girofle, muſcade, &c. On en tire auſſi de l'or, de l'argent, des perles, des pierreries, de l'yvoire, de la porcelaine, des vernis, des tapiſſeries, des étoffes de ſoie, du caffé, de l'encens, du thé & de la rhubarbe.

Les Aſiatiques en général ſont fort ſenſuels, oiſifs & efféminés, à l'exception de quelques Montagnards & des Tartares. Ils ſont blancs, mais il y en a beaucoup

ASIE.

Malaca, qui est la partie
nale de son continent,
de latitude Septentrio-
lieues, & elle en a 2300
Dardanelles, qui est le
al, jusqu'aux extrêmités
u Kamtschaka. Elle s'é-
degré de longitude jus-
s le premier degré de la-
le jusqu'au 77e., mais
Isles de la Sonde & les
dépendent, elle outre-
'Equateur, de 10 degrés
Midi. Elle est bornée au
Glaciale, au Sud par la
Est par la mer du Sud,
la Russie, la Turquie
Méditerranée, l'Egypte

u bled, du riz, du vin,
, des plantes, des simples
ries, comme poivre, gin-
lous de girofle, muscade,
de l'or, de l'argent, des
es, de l'yvoire, de la por-
is, des tapisseries, des
caffé, de l'encens, du thé

n général sont fort sen-
féminés, à l'exception de
ards & des Tartares. Ils
is il y en a beaucoup

d'olivâtres





d'olivâtres & de preſque noirs. Ils ont pour la plûpart moins de feu que nos Européens & que les Africains.

Les quatre principales Religions trouvent des Sectateurs en Aſie. La Mahométane, la Juive & la Païenne y ſont beaucoup plus étendue que la Chrétienne. Les Hollandois y ont répandu la Secte de Calvin dans les places où ils ont pu s'établir. On trouve de plus en Aſie beaucoup de Grecs Schiſmatiques, des Jacobites, des Neſtoriens, des Cophtes, des Arméniens, des Maroniтes, &c.

C'eſt en Aſie qu'eſt né le premier homme; & Notre-Seigneur y a auſſi pris naiſſance.

Les Langues générales de l'Aſie ſont, l'Arabe, la Tartare, la Chinoiſe, la Japonoiſe, l'Arménienne, la Malabare, la Guzarate & la Malayoiſe. Cette derniere eſt la plus belle des Langues que l'on parle aux Indes Orientales.

L'Aſie comprend la Turquie d'Aſie, l'Arabie, la Perſe, la Georgie, la Grande-Tartarie, la Chine, le Mogol, l'Inde & les Iſles.

Il y a en Aſie.

Souverains.	*Capitales.*
Trois Empereurs.	
1. Du Mogol.	Cha-Gean-Abad ou Delhi.
2. De la Chine.	Pekin.
3. Du Japon.	Yedo.

Souverains.	Capitales.
Trente-un Rois.	
1. De Perſe.	Iſpahan.
2. D'Aden ou de Mocka.	Aden.
3. DuGrand Jaman.	Aman-Zurifdin.
4. D'Achem.	Achem.
5. D'Aracan.	Aracan.
6. D'Ava.	Ava.
7. De Barantola.	Barantola.
8. De Borneo.	Borneo.
9. De Balch.	Balch.
10. De Calicut.	Calicut.
11. De Camboye.	Camboye.
12. De Cochin.	Cochin.
13. De Cochinchine.	Kehué.
14. De Corée.	Sior.
15. De Candi.	Dilige.
16. De Corcang.	Corcang.
17. De Fartach.	Fartach.
18. De Golconde.	Heiderabad.
19. De Laos.	Langione.
20. D'Imerette.	Cotatis.
21. De Mingrelie.	Akalzike.
22. Des Iſles Mald.	Mâle.
23. De Marcaſſar.	Macaſſar.
24. De Pegu.	Pegu.
25. De Samarcand.	Samarcand.
26. Du Gr. Thibet.	Potala.
27. Du P. Thibet.	Eskerdow.
28. Du Tunquin.	Checo.
29. De Viſapour.	Viſapour.
30. De Ternete.	Malayo.
31. De Siam.	Siam.
Un Chérif.	
1. De la Mecque.	La Mecque.

Capitales.

Iſpahan.

Aden.
Aman-Zurifdin.
Achem.
Aracan.
Ava.
Barantola.
Borneo.
Balch.
Calicut.
Camboye.
Cochin.
Kehué.
Sior.
Dilige.
Corcang.
Fartach.
Heiderabad.
Langione.
Cotatis.
Akalzike.
Mâle.
Macaſſar.
Pegu.
Samarcand.
Potala.
Eskerdow.
Checo.
Viſapour.
Malayo.
Siam.

La Mecque.

SOUVERAINS.	*Capitales.*
Quatre Emirs ou Zeiqs.	
1. De Vodana.	Vodana.
2. Maſcalar.	Maſcalar.
3. De Lapſa.	Lapſa.
4. D'El-Catif.	El-Catif.

Un Souverain Prêtre des Tartares Païens qu'on appelle le *Dalaï-Lama*. Il réſide dans le Tanhut ou Thibet, & on dit qu'il a 20 mille Lamas ou Prêtres au-deſſous de lui.

§. I.

De l'Arabie.

C'Est une preſqu'Iſle qui s'étend depuis le 52e. degré de longitude juſqu'au 77e. & depuis le 13e. de latitude juſqu'au 35e. Elle eſt bornée au Nord par la Terre-Sainte, la Syrie, l'Euphrate & le Golfe Perſique, à l'Eſt & au Sud par l'Océan, & à l'Oueſt par la mer Rouge. Elle a 600 lieues de long & 400 de large. On la diviſe en trois parties, 1 la Pétrée, 2 la Deſerte, & 3 l'Heureuſe.

L'air y eſt généralement fort chaud & ſec, mais aſſez ſain. Le Terroir eſt preſque ſtérile dans l'Arabie pétrée. Il y a quelques pâturages de l'Arabie deſerte, & quoiqu'elle ſoit entrecoupée de montagnes & de ſablons ſtériles, on ne laiſſe pas d'y voir quantité de moutons & de chameaux. Mais l'Arabie heureuſe eſt un des plus beaux & des meilleurs pays du monde. On tire de l'Arabie des

dattes, des aromates, de l'encens, des drogues, des ſimples, des perles, du corail & du caffé, qui eſt le meilleur que l'on connoiſſe.

Les Arabes ſont de moyenne taille, maigres & fort baſanés. Ceux de la campagne ſont preſque tous voleurs; mais ceux qui habitent dans les Villes, s'adonnent au commerce & aux ſciences & principalement à l'Aſtronomie & à la Médecine.

Les Arabes ſont Mahométans; il y a cependant parmi eux quelques Chrétiens, & beaucoup de Juifs.

La Langue Arabe eſt auſſi étendue que la Mahométane.

L'Arabie eſt partagée entre le Grand-Seigneur, le Chérif de la Mecque, le Roi d'Aden, & entre pluſieurs Emirs ou Xeiqs, qui ſont des Princes moins puiſſans, dont les uns ſont tributaires du Grand-Seigneur, & les autres ſont indépendans.

Les Etats de l'Emir ou Chérif de la Mecque ont 230 lieues de long & 100 de large, & ſont ſitués dans l'Arabie heureuſe.

Le Royaume d'Aden & de Mocka, formé depuis quelques années par un Prince qui s'eſt entiérement ſouſtrait à la domination Ottomane, s'étend 300 lieues en long & cent en large. Il eſt auſſi dans l'Arabie heureuſe.

Herac eſt la Capitale de l'Arabie pétrée, à 80 lieues du Caire. Long. 53d. 30'. Lat. 28d. 30'.

Anach ſur l'Euphrate eſt la Capitale de l'Arabie déſerte, à 50 lieues de Bagdad & à 100 de Tripoli de Syrie. Long. 60. 20'. Lat. 33°. 25'.

Sanaa eſt la Capitale de l'Arabie heureuſe

à 50 lieues d'Aden & à 120 de la Mecque. Long. 64°. Lat. 14°. 58'.

La Mecque (patrie de Mahomet) eſt dans l'Arabie heureuſe, à 10 lieues de la mer Rouge, à 200 d'Aden, à 150 de Mocka, à 91 de Médine, à 641 de Conſtantinople, à 150 de Jéruſalem, à 240 du Caire & à 998 de Paris. Long. 58°. 30'. Lat. 21°. 45'. Cette Ville eſt auſſi grande que celle de Marſeille.

La Ville de Médine, où eſt le tombeau de Mahomet, eſt auſſi dans l'Arabie heureuſe & également dans les Etats du Chérif de la Mecque, & 91 lieues plus près du Caire & [illegible] Paris. Long. 57°. 30'. Lat. 25°.

[illegible]ocka, ſur la mer Rouge, eſt à 150 [illegible] de la Mecque, à 80 d'Aden, à 380 du [illegible] 500 de Goa & à 1138 de Paris. [illegible]'. Lat. 14°.

XXXXXXXXXXXXXXXXX

§. II.

De l'Arménie.

Elle eſt bornée au Nord par la Géorgie, au Sud par le Diarbekir, à l'Eſt par le pays des Curdes, & à l'Oueſt par l'Aladulie, province orientale de la Turquie d'Aſie. Elle a 160 lieues de long & preſqu'autant de large. C'eſt un pays délicieux. L'air y eſt bon, ſain & tempéré. L'Euphrate arroſe ſes campagnes : on y recueille des fruits, du vin, de la ſoie, &c. mais fort peu de grain. Il y a auſſi quelques mines d'argent.

Les Arméniens ſont Chrétiens & ſuivent l'héréſie de Dioſcore qui fut condamné au Concile général de Calcédoine 451. Ils

ſont ſimples, ſans façon & fort adonnés au commerce. Ils parlent pluſieurs Langues, & l'Arabeſque eſt fort familiere parmi ceux de cette Nation qui négocient.

L'Arménie s'étend depuis le 56e. dégré juſqu'au 60e. de longitude, & depuis le 37e. juſqu'au 42e. de latitude. Ainſi elle eſt à peu près entre les mêmes paralleles que l'Eſpagne. Elle eſt partagée entre les Turcs & les Perſans, & entre que'ques Princes indépendans qui ſe maintiennent dans la poſſeſſion de leurs Etats à cauſe des montagnes qui en rendent l'accès extrêmement difficile.

Erzerum eſt la capitale de l'Arménie pour les Turcs, à 300 lieues d'Iſpahan, à 285 de Conſtantinople, à 35 de Trébiſonde, à 80 d'Erivan à 350 d'Aſtracan & à 863 de Paris. Long. 57°. 50'. Lat. 40°. 0'.

Erivan eſt la Capitale de l'Arménie pour les Perſans, à 220 lieues d'Iſpahan, à 365 de Conſtantinople & à 943 de Paris. Long. 63°. 15'. Lat 40°. 20'.

Betlis eſt la meilleure Ville que l'on connoiſſe dans les Etats des Princes indépendans. Elle eſt à 80 lieues d'Erivan, à 95 d'Erzerum, à 200 d'Iſpahan, à 390 de Conſtantinople, à 968 de Paris, Long. 60°, 10' Lat. 37°. 10'.

§. III.

De la Chine.

CE vaſte Empire s'étend depuis le 114e. dégré de long. juſqu'au 147e. & demi, & depuis le 21e. dégré de latit. juſqu'au 41e.

Il a 680 lieues de long, 440 de large & 1700 de tour, ſans y comprendre la partie de la Tartarie ni les Iſles qui en dépendent.

La Chine eſt bornée au nord par la Grande Tartarie, à l'eſt par la mer, au Sud par la Cochinchine & par la mer, & à l'Oueſt par le grand-Thibet & par d'autres Etats peu connus. L'air y eſt un peu froid vers le Septentrion, tempéré vers le milieu, & un peu chaud vers le Midi. Tous les grains & tous les fruits que nous avons en Europe y viennent en abondance, & il y croît beaucoup d'autres fruits que nous n'avons point. On en tire de plus du ſucre, du ſel, du camphre, du gingembre, du muſc, de l'or, de l'argent, du thé, de beaux vernis, de la porcelaine très-eſtimée, de la ſoie, du coton, &c.

Les Chinois ont la taille médiocre, le viſage large, les yeux fort petits, le nez un peu court, le teint olivâtre & la démarche droite & fiere. Ils ſont magnifiques en leurs habits, civils, ſpirituels, politique & induſtrieux. Ils ſont verſés dans le commerce & dans les Sciences. Ils ont un goût décidé pour les Mathématiques qui eſt une voie aſſurée pour faire fortune chez eux. On les accuſe d'être extrêmement orgueilleux, avares, jaloux, mal-propres en leur manger, lents à ſe réſoudre, & grands formaliſtes.

L'Idolâtrie eſt la Religion de la Chine; mais les dernieres relations nous aſſurent qu'il y a plus de 120 mille Chrétiens.

La Langue Chinoiſe eſt hyérogiyphique; chaque lettre fait un mot. Elle eſt extrêmement difficile à apprendre & encore plus à prononcer.

On fait monter le nombre des habitans

de la Chine, hommes ſeuls ou mâles à 59688364; & le total à plus de deux cens millions d'ames diſtribuées en 10 millions 128 familles.

La fameuſe muraille qui borne la Chine au Septentrion & au Couchant, eſt longue de 500 lieues, en y comprenant les montagnes qu'elle joint. Elle eſt haute de 45 pieds & épaiſſe de 18 ou 20. On ſçait cependant qu'elle a eu plus de réputation que d'utilité, puiſqu'elle n'a pas empêché les Tartares de Nieuché de faire la conquête de la Chine. Ils y regnent depuis 1644.

L'Empire de la Chine ſubſiſte depuis plus de 4000 ans ſans interruption. On le diviſe en 16 grandes Provinces. Elles ſont preſque toutes arroſées par de grandes rivieres.

Pekin eſt la Capitale de la Chine, à 200 lieues de Nanquin, à 400 de Quangcheu ou Canton, à 670 de Yedo, Capitale du Japon, à 585 de Manille, à 700 de Delni, à 1200 de Moskow & à 1868 de Paris (par terre.) Long. 134°. 2'. 3". Lat. 39°. 54'. 0".

§. IV.

1. *De la Géorgie.*

Elle eſt bornée au nord par la Ruſſie & la petite Tartarie, au Sud par l'Arménie & la Perſe, à l'eſt par la mer Caſpienne, & à l'Oueſt par la mer Noire. Elle s'étend depuis le 56e. degré de longitude juſqu'au 65e. & depuis le 38e. degré de latitude juſqu'au 46e. Elle a 280 lieues de long & 219 de large. L'air y eſt aſſez tempéré &

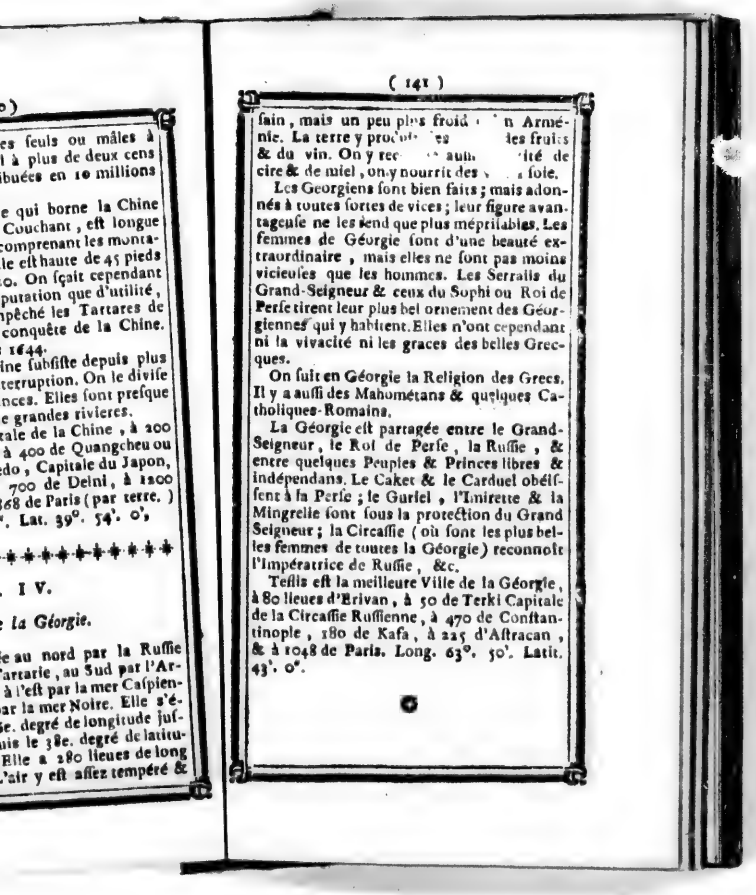

sain, mais un peu plus froid [illegible] n Arménie. La terre y produit [illegible] les fruits & du vin. On y recueille aussi [illegible]té de cire & de miel, on y nourrit des [illegible] soie.

Les Georgiens sont bien faits; mais adonnés à toutes sortes de vices; leur figure avantageuse ne les rend que plus méprisables. Les femmes de Géorgie sont d'une beauté extraordinaire, mais elles ne sont pas moins vicieuses que les hommes. Les Serrails du Grand-Seigneur & ceux du Sophi ou Roi de Perse tirent leur plus bel ornement des Géorgiennes qui y habitent. Elles n'ont cependant ni la vivacité ni les graces des belles Grecques.

On suit en Géorgie la Religion des Grecs. Il y a aussi des Mahométans & quelques Catholiques-Romains.

La Géorgie est partagée entre le Grand-Seigneur, le Roi de Perse, la Russie, & entre quelques Peuples & Princes libres & indépendans. Le Caket & le Carduel obéissent à la Perse; le Guriel, l'Imirette & la Mingrelie sont sous la protection du Grand Seigneur; la Circassie (où sont les plus belles femmes de toutes la Géorgie) reconnoît l'Impératrice de Russie, &c.

Teflis est la meilleure Ville de la Géorgie, à 80 lieues d'Erivan, à 50 de Terki Capitale de la Circassie Russienne, à 470 de Constantinople, 180 de Kafa, à 225 d'Astracan, & à 1048 de Paris. Long. 63°. 50'. Latit. 43°. 0'.

§. V.

De l'Inde ou *Indouſtan.*

ON entend par ce nom, 1°. l'Empire du Grand-Mogol 2°. la preſqu'Iſle Occidentale en deça du Gange, & 3°. la preſqu'Iſle Orientale au-delà du Gange. Cette partie de l'Aſie s'étend depuis le 83e. degré de longitude juſqu'au 128e. & depuis le premier de latitude juſqu'au-delà du 25e.

1. *De l'Empire du Grand Mogol.*

IL a 560 lieues de long, 430 de large & 1800 de tour. Il s'étend depuis le 83e. degré de long. juſqu'au 108e. & depuis le 13e. de latitude juſqu'au 31e. Il eſt borné au Nord par la Buckarie & le petit Thibet, au Sud par l'Océan, à l'Eſt par le grand Thibet; le Royaume d'Ava & l'Océan, & à l'Oueſt par la Perſe & l'Océan.

L'air y eſt aſſez tempéré & ſain pendant la plus grande partie de l'année, mais en Eté les chaleurs y ſont exc[illegible]es. Le terroir y eſt fertile en denrées néceſſaires, utiles & agréables. On y recueille principalement du riz, du millet, des citrons, des grenades, des figues, des oranges, de la ſoie, du coton, des noix d'Inde ou cocos, &c. Il y a auſſi quantité d'éléphans, de dromadaires, de lions, de tigres, de pantheres, de ſinges, &c. On y trouve des mines d'or, d'argent,

V.

ou *Indouſtan.*

e nom, 1°. l'Empire du
2°. la preſqu'Iſle Occi-
Gange, & 3°. la preſ-
-delà du Gange. Cette
end depuis le 83e. degré
u 128e. & depuis le pre-
ſqu'au-delà du 25e.

e du *Grand Mogol.*

de long, 430 de large &
Il s'étend depuis le 83e.
qu'au 108e. & depuis le
qu'au 31e. Il eſt borné au
rie & le petit Thibet, au
à l'Eſt par le grand Thi-
d'Ava & l'Océan, & à
e & l'Océan.
tempéré & ſain pendant
ie. - l'année, mais en Eté
ex[illegible]es. Le terroir y eſt
éceſſaires, utiles & agréa-
le principalement du riz,
rons, des grenades, des
es, de la ſoie, du coton,
u cocos, &c. Il y a auſſi
ns, de dromadaires, de
de pantheres, de ſinges,
des mines d'or, d'argent,

de diamans, de pierreries, &c. Les revenus annuels de l'Empereur ſe montoient, il y a quelques années, à 580 millions de fixe du Domaine, & pour le moins autant des parties caſuelles, mais les choſes ont bien changé de face depuis la viſite de Thamas-Kouli-Kan.

Les Mogols ſont d'aſſez belle taille, mais baſanés. Ils ne manquent pas d'eſprit. Ils ſont affables envers les Etrangers; mais ils ſont auſſi fort intéreſſés, fainéans, mauvais ſoldats & extrêmement voluptueux.

Leur Religion eſt la Païenne mêlée de Judaïſme & de Mahométiſme. L'Empereur régnant eſt Mahométan de la Secte d'Oſman.

La Langue des Mogols eſt l'*Arabe*, pour la Religion & les Sciences. Aux environs de Goa on parle la *Canabine*. La *Guzarate* eſt entendue de preſque tous les Mogols qui s'appliquent au commerce.

L'Empereur du Mogol peut mettre en campagne juſqu'à 1200 mille hommes. Il a toujours 20 Rois vaſſaux à ſa Cour.

Delhi ou Cha-Gean-Abad eſt la Capitale de l'Empire du Mogol, à 550 lieues d'Iſpahan, à 40 d'Agra, à 350 de Goa, à 740 de Camboye, à 400 de Fondicheri, à 400 d'Ormus, à 540 de Pégu, à 696 de Siam & à 1920 de Paris (par terre.) Long. 94d. 14'. Lat. 28d. 2'.

On diviſe l'Empire du Mogol en 19 Gouvernemens Généraux.

3. *De la preſqu'Iſle Occidentale de l'Inde en-deçà du Gange.*

CETTE Preſqu'Iſle a 280 lieues du Midi au Septentrion, & 335 de l'Orient à l'Occident dans ſa plus grande largeur. La partie la plus Méridionale eſt 8 degrés de latitude, & la plus Septentrionale à 25°.

L'air y eſt fort chaud & les Peuples y ſont extrêmement baſanés. Le terroir y eſt très-fertile en tout ce qui eſt néceſſaire à la vie. Il y a des mines de diamans. Sur les côtes on pêche des perles fort eſtimées.

Les Habitans de cette preſqu'Iſle ſont fort groſſiers, ignorans & fainéans; il n'y a parmi eux que les Eſclaves qui travaillent. Ils ſont pour la plûpart Mahométans ou Païens. Les Européens y ont fait quelques Chrétiens ſur les côtes, les Juifs s'y ſont établis en quelques endroits.

On parle dans cette preſqu'Iſle les Langues Malabare & Guzarate.

Diviſion de cette preſqu'Iſle.

1. *Du Royaume de Viſapour.* Il a 120 lieues de long, 95 de large. Les Portugais en poſſédent une partie; le reſte eſt ſoumis à l'Idalcan ou Roi de Viſapour, qui eſt tributaire du Grand-Mogol. Ce pays eſt aſſez fertile; il abonde en ſoie & en coton. Il y a auſſi quelques mines de diamans. Viſapour en eſt la Capitale à 40 lieues de Goa, à 660 d'Ispahan, à 310 de Delhi, 150 de Pondichéri & à 1768 de Paris. (par terre) Long. 94°. Lat. 17°. 30'.

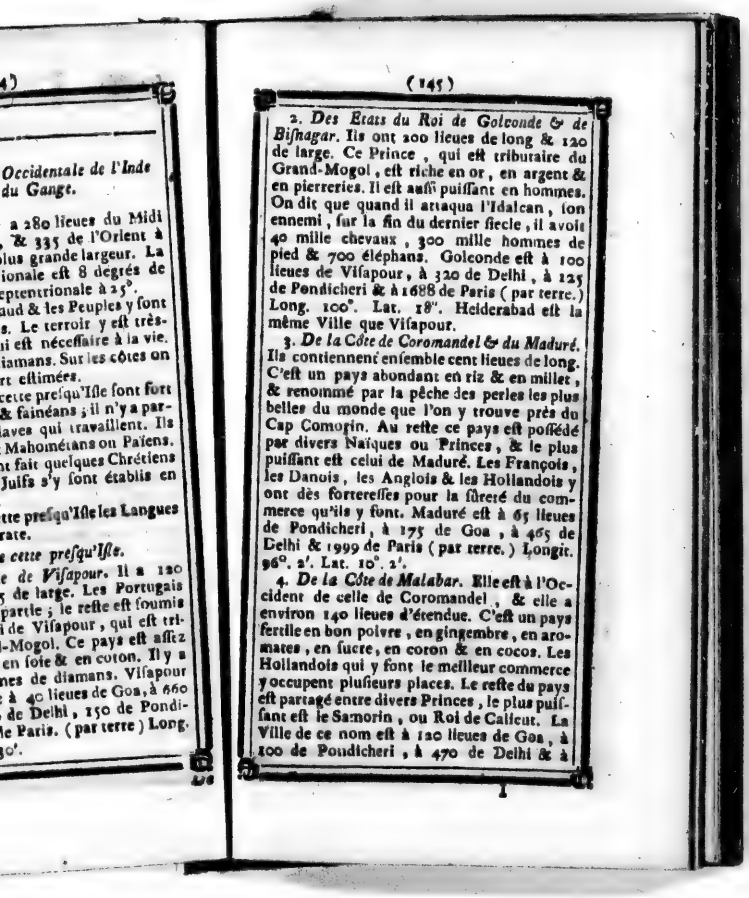

4)

Occidentale de l'Inde
du Gange.

a 280 lieues du Midi
, & 335 de l'Orient à
lus grande largeur. La
ionale eſt 8 degrés de
eptentrionale à 25°.
aud & les Peuples y ſont
s. Le terroir y eſt très-
i eſt néceſſaire à la vie.
iamans. Sur les côtes on
rt eſtimées.
cette preſqu'Iſle ſont fort
& fainéans ; il n'y a par-
laves qui travaillent. Ils
Mahométans ou Païens.
t fait quelques Chrétiens
Juifs s'y ſont établis en

tte preſqu'Iſle les Langues
rate.

cette preſqu'Iſle.

e de *Viſapour*. Il a 120
5 de large. Les Portugais
partie ; le reſte eſt ſoumis
i de Viſapour, qui eſt tri-
-Mogol. Ce pays eſt aſſez
en ſoie & en coton. Il y a
nes de diamans. Viſapour
à 40 lieues de Goa, à 660
de Delhi, 150 de Pondi-
le Paris. (par terre) Long.
30'.

2. *Des Etats du Roi de Golconde & de Biſnagar.* Ils ont 200 lieues de long & 120 de large. Ce Prince, qui eſt tributaire du Grand-Mogol, eſt riche en or, en argent & en pierreries. Il eſt auſſi puiſſant en hommes. On dit que quand il attaqua l'Idalcan, ſon ennemi, ſur la fin du dernier ſiecle, il avoit 40 mille chevaux, 300 mille hommes de pied & 700 éléphans. Golconde eſt à 100 lieues de Viſapour, à 320 de Delhi, à 125 de Pondicheri & à 1688 de Paris (par terre.) Long. 100°. Lat. 18°. Heiderabad eſt la même Ville que Viſapour.

3. *De la Côte de Coromandel & du Maduré.* Ils contiennent enſemble cent lieues de long. C'eſt un pays abondant en riz & en millet, & renommé par la pêche des perles les plus belles du monde que l'on y trouve près du Cap Comorin. Au reſte ce pays eſt poſſédé par divers Naïques ou Princes, & le plus puiſſant eſt celui de Maduré. Les François, les Danois, les Anglois & les Hollandois y ont dès forteresſes pour la ſûreté du commerce qu'ils y font. Maduré eſt à 65 lieues de Pondicheri, à 175 de Goa, à 465 de Delhi & 1999 de Paris (par terre.) Longit. 96°. 2'. Lat. 10°. 2'.

4. *De la Côte de Malabar.* Elle eſt à l'Occident de celle de Coromandel, & elle a environ 140 lieues d'étendue. C'eſt un pays fertile en bon poivre, en gingembre, en aromates, en ſucre, en coton & en cocos. Les Hollandois qui y font le meilleur commerce y occupent pluſieurs places. Le reſte du pays eſt partagé entre divers Princes, le plus puiſſant eſt le Samorin, ou Roi de Calicut. La Ville de ce nom eſt à 120 lieues de Goa, à 100 de Pondicheri, à 470 de Delhi & à

1948 de Paris (par terre.) Long. 93°. 10'. Lat. 11°. 21'.

3. *De la preſqu'Iſle Orientale de l'Inde au-delà du Gange.*

SOn étendue eſt de 500 lieues de long ſur 332 de large, mais dans le Royaume de Tenaſſerim, ſa largeur n'eſt que d'environ 23 lieues. La partie la plus Méridionale de cette preſqu'Iſle n'eſt qu'à un dégré de latitude ſeptentrionale, & la plus ſeptentrionale eſt à 23 degrés de latitude.

L'air, la qualité du terroir & les mœurs des Peuples ſont à peu-près les mêmes dans les deux preſqu'Iſles, excepté que dans celle-ci il y a moins de perles & de piegreries que dans la précédente, & que l'air de Malaca & des environs eſt extrêmement chaud, humide & mal-ſain.

On ſuit dans cette preſqu'Iſle les Religions Mahométane, Païenne & Chrétienne; & on y parle la Langue Malayoiſe & pluſieurs autres particulieres.

Diviſion de cette preſqu'Iſle.

1. *Des Etats du Roi d'Ava.* Ils contiennent 300 lieues de long & 200 de large, en y comprenant les Royaumes de Pégu, d'Aracan, d'Azem & de Tipra, qui en ſont tributaires. Ces Royaumes ſont très-fertiles, ſurtout en riz. On y trouve des rubis. Il y a auſſi beaucoup d'éléphans & de Chameaux. Les peuples y ſont Idolâtres, pour la plupart, cependant le Roi d'Ava eſt Mahométan.

Ava eſt à 450 lieues de Delhi, à 50 de Pégu, à 90 d'Aracan, à 100 d'Azem ou Kemmerouf, à 170 de Siam, à 2173 de Paris (par terre.) Long. 114°. Lat. 21°.

2. *Du Royaume de Siam.* Il a 340 lieues de long & 180 de large. L'air y eſt aſſez tempéré. Le terroir y eſt fertile en riz, en orge & en fruits. Il y a auſſi du poivre, de l'aloës, du benjoin, du muſc, des mines d'or, d'argent, de cuivre & d'autres métaux. Les éléphans y ſont communs. Les Siamois ſont plus traitables que la plupart des autres Indiens. Les François, les Anglois & les Hollandois, qui commercent avec eux ont chacun une factorie à Siam. Le Roi de Siam peut, dit-on, former une armée de 250 mille hommes d'Infanterie & de 20 mille de Cavalerie. Il eſt cependant Vaſſal de l'Empereur de la Chine. La Ville de Siam ou Juthia eſt à 260 lieues de Malaca, à 100 lieues de Camboya, à 320 de l'Iſle de Borneo, à 500 de l'Iſle de Macao (par mer) à 600 de Nanquin, à 560 de Manille, à 450 de Batavia, à 660 de Pekin, à 620 de Delhi, & à 2343 de Paris (par terre) Long 218°. 30'. Lat. 14°. 15'.

3. *Du Royaume de Camboya.* Il a 130 lieues de long & 60 de large. Le Roi de Camboya eſt tributaire de celui de Siam. Camboya eſt à 80 lieues de la Mer, à 130 de Kehué, à 720 de Delhi, à 380 de Manille & à 2443 de Paris (par terre.) Long. 122°. 30'. Lat. 12d. 40.

4. *Du Royaume de Tunquin.* Il a 130 lieues de long & 100 de large. L'air y eſt fort bon; le terroir y eſt fertile en riz, ſucre, canelle & ſoie. Il y a auſſi de l'ébene, des rhinoceros & des éléphans. Le Roi de Tunquin eſt tributaire de l'Empereur de la

Chine. L'Idolâtrie domine dans ſes Etats ; il y a cependant quantité de Chrétiens. Checo ou Kecio eſt la Capitale du Tunquin, à 100 lieues de Kehué, à 120 de Macao, à 200 de Siam, à 200 d'Ava, à 360 de Nanquin, à 500 de Pekin & à 2373 de Paris (par terre.) Long. 123d. 30'. Lat. 22d.

5. *Des Etats du Roi de la Cochinchine & de Chiampa.* Ils ont 200 lieues de long ſur 100 de large. L'air y eſt fort ſain & tempéré. On y recueille, entr'autres choſes, beaucoup de riz, qui eſt la nourriture commune de tout l'Etat. On y éleve quantité de vers à ſoie ; & l'on y trouve de la canelle, des mines d'or & d'argent, & des éléphans. Le Roi de la Cochinchine & ſes ſujets ſont idolâtres ; mais il y a beaucoup de Chrétiens dans ce Royaume. Hué ou Kehué en eſt la Capitale, à 150 lieues de Siam, à 150 de Chiampa, à 190 de Macao, à 300 de Manille, à 600 de Pekin, & à 2414 de Paris (par terre.) Long. 123°. 40'. Lat. 17d. 40'.

§. VI.

Des Iſles de l'Aſie.

DEs *Iſles ou de l'Empire du Japon.* La plus grande eſt celle de Niphon. Elle a 250 lieues de long, 120 de large & 600 de tour. Cette Iſle n'eſt qu'à 25 lieues de la terre de Yedſo, qui eſt la terre-ferme du Continent la plus proche des Iſles du Japon, & elle eſt à 300 lieues de Kamtſchatka qui obéit à l'Impératrice de Ruſſie.

L'air du Japon eſt aſſez ſain & tempéré.

Le terroir, quoique fort montagneux, y produit abondamment du riz & du thé. On y trouve des mines d'or, d'argent & de fort bel étain. Les autres richeſſes de ces Iſles conſiſtent en dents d'éléphans, en peaux de chameaux & en perles rouges, qui ne ſont pas moins eſtimées que les blanches. Les Japonois ſont de moyenne taille, un peu baſanés, magnifiques en leurs habits, aſſez ſpirituels, fideles & adroits. Ils aiment les Arts & les Sciences. On les accuſe d'être orgueilleux, méchans & diſſimulés. Leurs coutumes & leurs manieres ſont oppoſées aux nôtres. Le noir leur eſt une couleur de réjouiſſance, & le blanc une couleur de deuil.

La Langue Japonoiſe eſt particuliere au pays : mais on trouve beaucoup de Japonois qui parlent les Langues des Indes, & ſur-tout la Malayoiſe & la Chinoiſe.

Les Japonois ſont Païens, & ils haiſſent généralement toutes les Nations qui ſont d'une autre Religion que la leur, excepté les Hollandois, qu'ils ne ſouffrent cependant qu'à cauſe de leur commerce, & parce qu'ils leur croyent, en fait de Religion, des ſentimens différens de ceux de tous les autres Peuples de la terre.

L'Empire du Japon a deux Chefs ou deux Souverains. L'un eſt le *Dairi*, ou Empereur Eccléſiaſtique, qui réſide à Meaco ; & l'autre eſt le *Kubo* ou Empereur Séculier, en qui réſide proprement toute l'autorité ſouveraine. Celui-ci demeure à Yedo.

Meaco eſt à 570 lieues de Pekin & à 5263 de Paris (par mer.) Lon. 152°. Lat. 35°. 10'.

Yedo eſt à 670 lieues de Pekin, à 80 de Meaco, à 660 de Macao, à 630 de Manille, à 1600 des côtes de la Californie, à 2100 d'A-

capulco, à 3001 de Lima & à 5256 de Paris (par mer.) Long. 157°. Lat. 35°. 32'.

Les Iſles du Japon ſont compriſes entre le 147e. degré de longitude & le 160e. & entre le 30e. degré de latitude & le 40e. degré. Des côtes de la Chine au Japon, on compte 150 lieues; mais il n'y en a pas plus de 30 en faiſant le traje: par les côtes de la Corée.

2. *Des Iſles Philippines.* Elles ſont ſituées entre le 133e. degré de longitude & le 147e. & entre le 3e. & le 19e. degré de latitude Septentrionale. Leur nombre eſt d'environ 11 à 12 cens. Il y en a 40 ſous la domination des Eſpagnols.

La plus conſidérable eſt l'Iſle de Luçon ou de Manille. Cette Iſle eſt à 120 lieues des côtes de la Chine: elle a 160 lieues de longueur, 67 de largeur, & 450 de tour. Manille en eſt la Capitale & la réſidence du Vicerοi, à 630 lieues d'Yedo, à 460 de Macaſſar, à 585 de Pekin, à 580 de Batavia, à 3360 de Lima & à 4653 de Paris (par mer.) Long. 138°. 40'. Lat. 14°. 30'.

Le climat des Philippines eſt chaud & humide, ce qui fait que l'air y eſt mal-ſain. Il croît dans ces Iſles beaucoup de bled, & des fruits délicieux, & entr'autres des oranges qui peſent juſqu'à 50 livres. On y recueille des cocos, du coton, de la cire, du miel & quantité du ſucre. Il y a des mines d'or dans l'Iſle de Luçon.

Les habitans des Philippines ſont bien faits, ſpirituels, & aſſez blancs pour leur climat. Ils ſont Chrétiens pour la plupart, mais il y a encore beaucoup d'Idolâtres parmi eux.

3. *Des Iſles Mariannes ou des Larrons.* Elles ſont en grand nombre, & s'étendent preſque toutes à la file l'une de l'autre le long du 160e.

degrés de longitude, & depuis le 10e. degré de latitude ſeptentrionale, juſqu'au 20e. L'air y eſt pur & ſain. Le Ciel y eſt toujours beau. Le climat y eſt doux & le terroir fertile en riz & en fruit. Les habitans y ſont bien faits & baſanés. Ils ſont ſpirituels, polis & affables. Les Eſpagnols y ont pluſieurs habitations avec une bonne garniſon dans l'Iſle de *San-Juan*, à 400 lieues de Manille, (& ſur la route des Philippines à la Nouvelle-Eſpagne,) à 480 d'Yedo, à 2950 de Lima, à 1700 des côtes de la Californie, à 1800 d'Acapulco & à 5200 de Paris (par mer.) Long. 150°. 10'. Lat. 13°. 25'.

4. *Des Iſles Moluques.* Elles ſont ſituées entre le 134e. degré de longitude & le 152e. & demi, & entre le 2e. degré & demi de latitude Septentrionale & le 11e. degré de latitude Méridionale. L'air ne peut par conſéquent qu'y être extrêmement chaud. Il y eſt auſſi mal-ſein. Le terroir y eſt fertile en riz & en épiceries, comme canelle, gingembre, noix-muſcades, aloës, cocos, clous de girofle, &c. Ce qu'il y a de plus remarquable, c'eſt que les Hollandois, qui ſont les maîtres de la plupart de ces Iſles, vendent eux-mêmes aux naturels du pays les épiceries dont ils ont beſoin.

Les habitans des Iſles Moluques ſont extrêmement noirs, mais ils ne ſont pas *Négres*. Ils ſont cruels & barbares.

La Religion des Hollandois eſt la dominante dans ces Iſles. On y trouve cependant beaucoup d'Idolâtres, des Mahométans & quelques Catholiques Romains.

La plus conſidérable des Iſles Moluques eſt celle de Célébes ou de Macaſſar. Elle a 200 lieues de long & 80 de large. La Ville

de Macaſſar eſt à 300 lieues de Mindanao, (une des Iſles Philippines) à 460 de Manille, à 580 de Canton ou Quanton, à 70 de l'Iſle de Borneo, à 260 de Batavia, à 690 de l'Iſle de Saint-Juan, à 1000 d'Yedo, à 3600 de Lima & à 4360 de Paris (par mer.) Long. 137°. Lat. méridionale 4°. 30'.

5. *Des Iſles de la Sonde.* Elles ſont ſituées entre le 113e. degré de longitude & le 136e. & entre le 7e. degré de latitude Septentrionale & le 9e. de latitude méridionale. Les plus conſidérables de ces Iſles ſont celles de Samatra, de Borneo & de Java.

L'Iſle de Sumatra a 300 lieues de long, 70 de large & 600 de tour. L'air y eſt humide, chaud & mal-ſain. On y recueille du poivre, de la canelle, du riz & du ſucre. Il y a des mines d'or, d'argent, &c. Les habitans y ſont noirs, malins, ſanguinaires, traîtres & perfides. Ils ſont preſque tous Mahométans. L'Iſle eſt partagée entre pluſieurs Souverains. Les Hollandois y tiennent 4 ou 5 Forteresſes, & ils y ont plus de pouvoir que les Rois du pays, qui n'oſent vendre leur poivre & leur or à d'autres qu'à eux. Achem eſt la meilleure Ville de l'Iſle, à 280 lieues de Ceylan, à 400 des Iſles Maldives, à 160 de Malaca, à 360 de Batavia, à 300 de l'Iſle de Borneo, à 345 de Pondicheri, à 1660 du Cap de Bonne-Eſpérance & à 3887 de Paris (par mer.) Long. 113°. Lat. 4°. 50'.

L'Iſle de Borneo a 225 lieues de long, 190 de large & 600 de tour. L'air y eſt extrêmement chaud & mal-ſain. On y recueille du poivre, du mirabolan & du camphre. Il y a des mines de diamans, d'or & d'étaim. Les Hollandois y ont pluſieurs forteresſes. Les Habitans de l'Iſle ſont extrêmement baſanés &

preſque noirs. Ils ſont Mahométans en partie, & les autres ſont Idolâtres. Il y en a pluſieurs qui ſuivent la Religion des Hollandois. La Ville de Borneo eſt à 280 lieues de Batavia, à 360 de Siam, à 320 de Manille & à 4360 de Paris (par mer.) Long. 129°. 50'. Lat. 4°. 5'.

L'Iſle de Java a 210 lieues de long; 40 de large & 460 de tour. L'air y eſt fort chaud & mal-ſain. La terre y eſt fertile en riz, en ſucre & en poivre. On y trouve des diamans, des rubis & des émeraudes. Il y a des mines d'or, d'argent & de cuivre. L'Iſle eſt partagée entre l'Empereur de Mataran & les Hollandois. Ces derniers ſont les plus puiſſans & tiennent ce Prince dans leur dépendance. Batavia, qui eſt la Capitale de l'Iſle, appartient aux Hollandois. Cette Ville eſt à 100 lieues de Mataran, à 260 de Macaſſar, à 280 de Borneo, à 600 de Manille & à 4100 de Paris (par mer.) Long. 124°. 30'. Lat. Méridionale 6°. 10'.

6. *De l'Iſles de Ceylan.* Elle eſt près de la côte de Coromandel, entre le 97e. dégré de longitude & le 100e. & entre le 50e. dégré & demi de latitude & le 9e. 4°. Elle a 95 lieues de long, 50 de large & 250 de tour. L'air y eſt le plus pur & le plus ſain des Indes. On en tire de la canelle, de l'or, des pierres précieuſes & des dents d'éléphans. Toute l'Iſle appartient au Roi de Conde-Uda, à l'exception de quelques places maritimes que les Hollandois y poſſédent. Les habitans de Ceylan ſont olivâtres & aſſez traitables. Ils ſuivent la Religion Mahométane. Dilige eſt la Capitale de l'Iſle, à 86 lieues de Pondicheri, à 300 de Goa & à 3890 de Paris (par mer.) Long. 99°. 10'. Lat. 7°. 40'.

7. *Des Iſles Maldives.* Leur nombre eſt

fort grand. Quelques-uns les font monter juſqu'à 12000. Quoiqu'il en ſoit, elles ſont à 80 lieues au Sud-Oueſt de la côte de Malabar, & elles s'étendent du Nord-Oueſt au Sud-Eſt, depuis environ le 8e. dégré de lat. Septentrionale, juſqu'au 3e. de lat. Méridionale. L'air y eſt fort chaud, mais tempéré par des vents frais : Il y eſt cependant mal-ſain. La terre y produit divers fruits, comme citrons, oranges, grenades, figues ou bananes, & des cocos ou noix d'Inde. Il y a auſſi des tortues ſi grandes, que l'écaille d'une ſeule peut contenir 10 à 11 perſonnes aſſiſes. Les habitans des Maldives ſont olivâtres & grands voleurs. Leur Roi eſt Mahométan. Il fait ſa réſidence dans l'Iſle de *Male* où les vaiſſeaux abordent pour faire le commerce des coquilles qui ſervent de monnoie dans le Bengale, c'eſt-à-dire ſur les cotes des Royaumes de Golconde, d'Aracan, d'Ava, &c. *Male* eſt à 120 lieues de l'Iſle de Ceylan, à 260 de Goa & à 3590 de Paris (par mer.) Long. 92. Lat. 4°. 30'.

§. VII.

De la Perſe.

CE Royaume a 510 lieues de long, 280 de large & 1240 de tour. Il s'étend depuis le 50e. dégré & demi de long. juſqu'au 87e. & depuis le 25e. de lat. juſqu'au 44e. Il eſt borné au Nord par la Circaſſie Ruſſienne, la mer Caſpienne & le pays des Usbeks, au Sud par le Golfe perſique & par l'Ocean, à l'Eſt par le Mogol, & à l'Oueſt par la Turquie d'Aſie.

ſont la mer Noire & la Circaſſie Ruſſienne, au Sud l'Arabie, à l'eſt la Perſe, & à l'Oueſt la mer Méditerranée. Sa plus grande longueur eſt de 400 lieues, & ſa plus grande largeur de 300.

L'air y eſt ſain & tempéré, mais un peu chaud vers le Midi. La terre y eſt très-fertile en grains, en coton, en pâturages & en fruits délicieux.

Les Turcs Aſiatiques ſont bien faits, mais lâches & pareſſeux. Ils ſont gens de délices, afféminés & oiſifs. Ils nourriſſent beaucoup de gros & de menu bétail, & ſurtout de chameaux.

Alep, Smyrne & Bagdad ſont les trois meilleures Villes de la Turquie d'Aſie.

Alep eſt à 25 lieues de la mer Méditerranée, à 200 de Conſtantinople, à 150 de Bagdad & à 807 de Paris (par terre.) Long. 55°. Lat. 35°. 45'. 23".

Smyrne eſt à 95 lieues de Conſtantinople (par mer) & à 697 de Paris. Long. 44°. 59'. 45". Lat. 38°. 28'. 7".

Bagdad eſt à 140 lieues d'Iſpahan, à 180 d'Alep, à 120 de Baſſora & 988 de Paris (par terre.) Long. 63°. 15'. Lat. 33°. 25'.

DE L'AFRIQUE.

L'AFRIQUE a 1300 lieues d'étendue du Midi au Septentrion, à prendre depuis le Cap de Bonne-Eſpérance juſqu'au Détroit de Gibraltar, & 1260 de l'Orient à l'Occident, à compter depuis le Cap Guardafuy avant que d'entrer dans la mer rouge juſqu'au Cap-Verd. Elle a environ 3800 lieues

de côtes, & n'eſt jointe au continent de l'Aſie que par l'Iſthme de Suez qui a environ 45 lieues de large.

L'Afrique a au Nord l'Europe, au Sud l'Océan, à l'eſt l'Aſie & à l'Oueſt les Iſles du Cap-verd & l'Amérique dont elle eſt ſéparée par l'Océan Atlantique. Elle eſt compriſe entre le premier Méridien 25'. & le 68e. & entre le 37e. dégré & demi de latitude Septentrionale, & le 34e. dégré 40'. de latitude Méridionale.

L'air y eſt généralement chaud & peu ſain. La terre peu fertile, à la réſerve de l'Egypte & de quelques endroits de la Barbarie, où le grain rapporte ſouvent cent pour un. On trouve en Afrique quantité de bons fruits, des drogues admirables & quelques mines d'or & d'argent. Il y a auſſi beaucoup de bêtes féroces & ſauvages comme des lions, des léopards, des tigres, des ſinges, des crocodiles, des ânes ſauvages ou rayés, &c. Au ſurplus, on ne connoît gueres de l'Afrique que les côtes, l'intérieur du pays étant de trop difficile accès, tant à cauſe de la quantité d'animaux dangereux qu'on y trouve, tels que des ſcorpions, des ſerpens, &c. qu'à cauſe de la rareté d'eau & d'habitans, & d'autres choſes néceſſaires à des voyageurs.

Les Africains en général ſont d'aſſez belle taille & robuſtes. Ils ſont farouches, cruels, groſſiers & fort mauvais ſoldats, à l'exception des Egyptiens qui ſervent aſſez utilement dans les armées du Grand-Seigneur. Les Arabes qui ſe ſont établis dans le pays, ſont plus adroits & plus courageux. Preſque tous les Africains ſont connus des autres Nations ſous le nom de *Maures* ou *Mores*. Ce n'eſt pas a dire pour cela qu'ils ſoient véritable-

ment noirs. Ils ſont ſeulement baſanés ; & les Peuples qui ſont de couleur noire, ſont appellés *Négres*. Ceux-ci ſont preſque tous originaires d'Afrique.

Les Religions des Peuples de l'Afrique ſont le Mahométiſme & l'Idolâtrie. Il n'y a des Chrétiens qu'en Abyſſinie & dans les endroits où les Européens ſe ſont établis. Il y a auſſi beaucoup de Juifs, principalement dans le Royaume de Fez & de Maroc.

La Langue générale de l'Afrique eſt l'Arabe Il y en a auſſi pluſieurs autres particulieres. Sur les côtes de Barbarie, on ſe fait entendre avec le ſecours d'un jargon que l'on appelle Langue-Franque, & qui eſt compoſée d'Italien, de Provençale & d'Eſpagnol.

Les principales parties de l'Afrique ſont l'Egypte, la Barbarie, le Bilédulgerid, le Sahara, la Nigritie, la Guinée, le Congo, la Cafrerie, le Monomotapa, le Monoëmugi, le Zanguebar, la côte d'Ajan, l'Ethiopie, la Nubie, la côte d'Abex & les Iſles.

On compte en Afrique,

Souverains.	Capitales.
Trois Empereurs.	
1 Des Abyſſins.	Gondar.
2 De Monomotapa.	Monomotapa.
3 De Monoëmugi.	Chicova.
Trente-un Rois	
1 De Maroc & de Fez.	Maroc.
2 d'Adea.	Adea.
3 De Benin.	Benin.
4 De Tombut.	Tombut.

	Souverains.	Capitales.
5	D'Acambou.	
6	D'Agades.	Agades.
7	D'Angola.	Angola, ou Angora.
8	De Macoco.	Monſol.
9	De Benguela.	Benguela.
10	De Biri.	
11	De Biafara.	
12	De Gorham.	
13	De Gouroufa.	
14	De Bournou.	Karné.
15	De Gaoga.	Gaoga.
16	De Jalofes.	Tubacatum.
17	De Gambea.	
18	De Juda.	
19	De Genehoa.	
20	De Daora.	
21	De Gangara.	
22	De Nubie.	Gangala.
23	D'Ardea.	
24	De Medra.	
25	De Capona.	
26	De Congo.	Congo.
27	De Cacongo.	Malemba.
28	De Girimbomba.	
29	De Loango.	Loango.
30	De Ganara.	Ganara.
31	De Gingiro.	Gingiro.

Quatre Royaumes en Républiques.

1	D'Alger.	Alger.
2	De Tunis.	Tunis.
3	De Tripoli.	Tripoli.
4	De Brava.	Brava.

Outre ces Rois, dont la plûpart n'ont point de Villes dans leurs Etats & campent

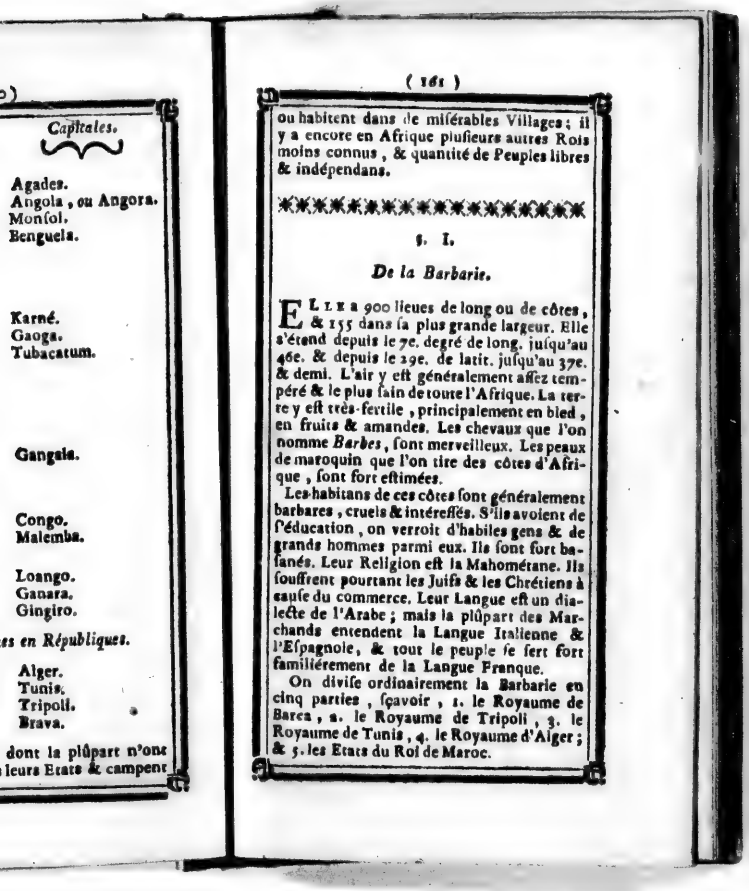

Capitales.

Agades.
Angola, ou Angora.
Monſol.
Benguela.

Karné.
Gaoga.
Tubacatum.

Gangala.

Congo.
Malemba.

Loango.
Ganara.
Gingiro.

...s en Républiques.

Alger.
Tunis.
Tripoli.
Brava.

dont la plûpart n'ont
leurs Etats & campent

ou habitent dans de miſérables Villages; il y a encore en Afrique pluſieurs autres Rois moins connus, & quantité de Peuples libres & indépendans.

§. I.

De la Barbarie.

Elle a 900 lieues de long ou de côtes, & 155 dans ſa plus grande largeur. Elle s'étend depuis le 7e. degré de long. juſqu'au 46e. & depuis le 29e. de latit. juſqu'au 37e. & demi. L'air y eſt généralement aſſez tempéré & le plus ſain de toute l'Afrique. La terre y eſt très-fertile, principalement en bled, en fruits & amandes. Les chevaux que l'on nomme *Barbes*, ſont merveilleux. Les peaux de maroquin que l'on tire des côtes d'Afrique, ſont fort eſtimées.

Les habitans de ces côtes ſont généralement barbares, cruels & intéreſſés. S'ils avoient de l'éducation, on verroit d'habiles gens & de grands hommes parmi eux. Ils ſont fort baſanés. Leur Religion eſt la Mahométane. Ils ſouffrent pourtant les Juifs & les Chrétiens à cauſe du commerce. Leur Langue eſt un dialecte de l'Arabe; mais la plûpart des Marchands entendent la Langue Italienne & l'Eſpagnole, & tout le peuple ſe ſert fort familiérement de la Langue Franque.

On diviſe ordinairement la Barbarie en cinq parties, ſçavoir, 1. le Royaume de Barca, 2. le Royaume de Tripoli, 3. le Royaume de Tunis, 4. le Royaume d'Alger; & 5. les Etats du Roi de Maroc.

1. *Du Royaume de Barca.*

IL appartient au Grand-Seigneur, & il eſt ſitué entre le 37e. degré de long. & le 43e. & entre le 30e. degré de lat. & le 33e. La longueur eſt de 200 lieues, & ſa largeur de 60. Le terroir y eſt ſec & ſtérile. On n'y recueille gueres que des dattes. Le Grand-Seigneur y tient un Cadi ſous l'autorité du Bacha qui réſide de ſa part à Tripoli de Barbarie. Les Peuples y ſont laids, maigres, pauvres & voleurs de grand chemin. Barca en eſt la Capitale, à 80 lieues de l'Iſle de Candie, à 180 d'Alexandrie, à 140 de Malte, à 135 de Tripoli, à 360 de Marſeille & à 520 de Paris. Long. 29d. 23'. Lat. 33°. 3'.

2. *Du Royaume de Tripoli.*

IL a la mer Méditerranée au Nord, des déſerts au Sud, le Royaume de Barca à l'Eſt, & le Royaume de Tunis au Nord-Oueſt. Son étendue eſt de 200 lieues de long ſur 60 de large. Il eſt renfermé entre le 28e. degré de long. & le 37e & entre le 29e. degré de latitude & le 33e. & demi. L'air y eſt auſſi tempéré que dans le Royaume de Barca, où il eſt fort doux. Le terroir y eſt un peu plus fertile Les habitans s'y adonnent au commerce & à la pirateric, qui les fait ſubſiſter. Ils ſont fort chargés d'impôts par les Arabes & par le Bacha de Tripoli. Le Dey ou Chef de la Ville de Tripoli commande à tout le Royaume, qui ſe gouverne en forme de République ſous la protection du Turc, à qui il

ume de Barca.

Grand-Seigneur, & il eſt
, degré de long. & le 43e.
ré de lat. & le 33e. La
lieues, & ſa largeur de
ſec & ſtérile. On n'y re-
es dattes. Le Grand-Sei-
di ſous l'autorité du Ba-
art à Tripoli de Barbarie.
laids, maigres, pauvres
chemin. Barca en eſt la
es de l'Iſle de Candie, à
à 140 de Malte, à 135
d'e Marſeille & à 520 de
23'. Lat. 33°. 3'.

yaume de Tripoli.

diterranée au Nord, des
, le Royaume de Barca à
ume de Tunis au Nord-
ue eſt de 200 lieues de long
eſt renfermé entre le 28e.
e 37e & entre le 29e. degré
3e. & demi. L'air y eſt auſſi
le Royaume de Barca, où
e terroir y eſt un peu plus
ans s'y adonnent au com-
terie, qui les fait ſubſiſter.
gés d'impôts par les Arabes
le Tripoli. Le Dey ou Chef
ripoli commande à tout le
e gouverne en forme de Ré-
protection du Turc, à qui il

paie tribut. Tripoli eſt à 135 lieues de Barca, à 75 de Malte, 120 de Tunis, à 272 de Marſeille & à 465 de Paris. Long. 30°. 45'. 15". Lat. 32°. 53'. 40".

3. *Du Royaume de Tunis.*

SEs bornes ſont, au Nord la mer Méditerranée, à l'Eſt la même mer & le Royaume de Tripoli, au Sud des déſerts & à l'Oueſt le Royaume d'Alger. Il a 95 lieues de long & 70 de large, & s'étend depuis le 25e. degré & demi de long. juſqu'au 28e. & depuis le 32e. de lat. juſqu'au 37e. & demi. L'air y eſt à peu près de même qualité que dans le reſte de la Barbarie. Le terroir y eſt fertile en grains & en fruits. Les habitans de la Ville de Tunis ſont Maures, Turcs, Juifs, Renegats & Eſclaves de différentes Nations. Ils s'adonnent au commerce & à la piraterie, ainſi que ceux de Tripoli, & ils ont les mêmes mœurs. Cet Etat ou République eſt gouverné par un Dey ſous la dépendance d'un Bacha que le Turc y envoie. Tunis eſt à 120 lieues de Tripoli, à 75 de Malte, à 130 d'Alger, à 66 de l'Iſle de Sardaigne, à 40 de celle de Sicile, à 180 de Marſeille & à 373 de Paris. Long. 28e. 26'. Lat. 36d. 40'.

4. *Du Royaume d'Alger.*

IL a au Nord la mer Méditerranée, au Sud le Mont Atlas, à l'Eſt le Royaume de Tunis, & à l'Oueſt le Royaume de Fez. Il s'étend depuis le 16e. degré & demi de longit. juſqu'au 25e. & depuis le 33e. de lat. juſ-

qu'au 37e. 20'. Sa longueur eſt de 250 lieues & ſa largeur de 75. L'air y eſt ſi tempéré, que la chaleur d'été n'y ſeche point les feuilles des arbres, & que le froid de l'hyver ne les fait point tomber. La terre y eſt très-fertile en bled & en fruits; le bétail & le gibier y ſont en abondance. Le Royaume & la Ville d'Alger ſont gouvernés comme Tunis & Tripoli, en forme de République, ſous la protection du Grand-Seigneur; mais le Dey d'Alger a plus d'autorité que les deux autres, & le Bacha n'entre pas même dans le Divan, s'il n'eſt appellé par le Conſeil. Alger eſt à 56 lieues d'Oran, à 60 d'Alicante, à 70 de Port-Mahon, à 66 de Carthagène, à 185 de Malte, à 193 de Marſeille & à 333 de Paris. Long. 19d. 52'. 45". Lat. 36d. 49'. 30".

5. *Des Etats du Roi de Maroc.*

LEs Etats de ce Souverain, qui ſe qualifie Empereur d'Afrique, Roi de Maroc, de Fez, de Sus, de Tafilet, Seigneur de Gago, de Dara & de Guine, Grand Cherif de Mahomet, &c. contiennent 300 lieues de long ſur 220 de large. Ils s'étendent depuis le 7e. degré de long. juſqu'au 16e. degré & demi, & depuis le 29e. juſqu'au 36e. de lat. Ils ſont bornés au Nord par la mer Méditerranée, au Sud par des déſerts, à l'Eſt par le Royaume d'Alger & par des déſerts, & à l'Oueſt par l'Océan. L'air y eſt aſſez bon & fort tempéré. Le pays eſt le plus habité & le plus fertile de toute la Barbarie: il eſt abondant en bled & en fruits, comme amandes, figues, raiſins, olives & ſucre. Il y a auſſi

ngueur eſt de 250 lieues
L'air y eſt ſi tempéré ,
'y ſeche point les feuilles
froid de l'hyver ne les
a terre y eſt très-fertile
; le bétail & le gibier
Le Royaume & la Ville
rnés comme Tunis &
République ſous la pro-
igneur ; mais le Dey d'Al-
que les deux autres , &
même dans le Divan ,
le Conſeil. Alger eſt à
à 60 d'Alicante , à 70 de
le Carthagène , à 185 de
rſeille & à 333 de Paris.
Lat. 36°. 49'. 30".

---

du Roi de Maroc.

Souverain , qui ſe qua-
'Afrique, Roi de Maroc,
Tafilet , Seigneur de Ga-
Guine , Grand Cherif de
ntiennent 300 lieues de
e. Ils s'étendent depuis
g. juſqu'au 16e. degré &
9e. juſqu'au 36e. de lat.
lord par la mer Méditer-
es déſerts , à l'Eſt par le
& par des déſerts , & à
L'air y eſt aſſez bon &
y a eſt le plus habité & le
la Barbarie : il eſt abon-
uits , comme amandes ,
ves & ſucre. Il y a auſſi

des mines d'or , d'argent & de cuivre , mais elles ſont mal exploitées. Les Maroquois ſont baſanés , bien faits & robuſtes. Ils ont l'eſprit vif & pénétrant. Ils s'adonnent au négoce , à l'agriculture , à la guerre & aux ſciences. Leur Langue eſt un dialecte qui tient beaucoup de l'Arabe. Leur Religion eſt la Mahométane , ſelon l'interprétation du Docteur Melich. Il y a cependant quantité de Juifs parmi eux , & l'on en compte juſqu'à 80 mille , dans la ſeule Province de Fez. Le Roi de Maroc qui regne aujourd'hui , fait ordinairement ſa réſidence à Miquenez , au Royaume de Fez.

Miquenez eſt à 25 lieues de Salé , à 50 de Tanger , à 55 de Ceuta , à 100 d'Oran , à 75 de Maroc , à 59 de Cadix & à 419 de Paris. Long. 120. 8'. Lat. 33°. 50'.

Fez eſt à 40 lieues de Salé. Long. 13°. 50'. Lat. 33°. 40'.

Maroc eſt à 80 lieues de Salé , & à 120 de l'Iſle de Lancelote , l'une des Canaries. Long. 10°. 50'. Lat. 30°. 32'.

N. On appelle les habitans de la Barbarie les *Barbareſques* & non pas les Barbares.

§. I I.

Du Biledulgerid , de la Cafrerie , du Congo , de la Côte d'Abex , de la Côte d'Ajan , de l'Egypte , de l'Ethiopie & de la Guinée.

1. DU *Biledulgerid*. Il contient , en y comprenant le deſert de Barca , 720 lieues de long ſur 100 de large. Il eſt au Sud des Royaumes de Tunis , de Tripoli & de

Barca, entre le 25e. degré de longit. & le 45e. & entre le 27e. degré de latit. & le 32e. L'air y eſt ſain, bien qu'il ſoit extrêmement chaud. Le terroir ſec & ſablonneux n'y rapporte que peu de bled, mais il produit abondamment de dattes. Il y a auſſi quantité d'autruches & de chameaux. Les Arabes y ſont auſſi puiſſans que les Originaires mêmes. Ils ſont les uns & les autres maigres, laids, cruels, traîtres, méchans, pauvres & voleurs. Leur Religion eſt la Mahométane, & leur Langue eſt un dialecte de l'Arabe. Ils ſont gouvernés par des Princes qui ſont tributaires du Roi de Maroc, ou des Turcs d'Alger, de Tunis & de Tripoli. Une partie du pays ſe gouverne en forme de République. Il y a des Cantons dont les habitans vivent ſans loix & ſans police. Toufera eſt la meilleure Ville du Bile-dulgerid, à 40 lieues de Tripoli, à 170 d'Alger, à 40 de Palmera, à 300 de Marſeille, & à 460 de Paris. Long. 28d. 30'. Lat. 32°. 30'.

2. *De la Cafrerie.* C'eſt une vaſte étendue de pays qui a 900 lieues de côtes. Il commence au Cap Negro, au Sud du Royaume de Benguela, au 17e. degré de lat. Meridionale: il s'allonge vers le Sud juſqu'au 34e. degré 46'. de lat. Méridionale, & ſe replie enſuite vers le Nord juſqu'au Tropique du Capricorne, & même plus haut juſqu'au 18e. degré de lat. Meridionale. L'air y eſt aſſez doux. Les Peuples y ſont fort baſanés, mal faits, groſſiers & ſans loix. Ils s'occupent de la chaſſe des éléphans, des rhinoceros, des tigres, des lions & des buffles. Les Hottentots, Nation qui s'étend 40 ou 50 lieues aux environs du Cap de bonne-Eſpérance, ſont aſſez doux & fort grands. Ils ſont extrême-

degré de longit. & le
degré de latit. & le 32e.
qu'il soit extrêmement
& sablonneux n'y rap-
, mais il produit abon-
l y a aussi quantité d'au-
ux. Les Arabes y sont
Originaires mêmes. Ils
res maigres, laids, cruels,
auvres & voleurs. Leur
métane, & leur Langue
rabe. Ils sont gouvernés
sont tributaires du Roi
rcs d'Alger, de Tunis &
tie du pays se gouverne
ique. Il y a des Cantons
vivent sans loix & sans
a meilleure Ville du Bile-
ues de Tripoli, à 170
Palmera, à 300 de Mar-
e Paris. Long. 28d. 30'.

e. C'est une vaste étendue
lieues de côtes. Il com-
ro, au Sud du Royaume
7e. degré de lat. Meri-
e vers le Sud jusqu'au 34e,
Méridionale, & se replie
ord jusqu'au Tropique du
me plus haut jusqu'au 18e.
idionale. L'air y est assez
y sont fort basanés, mal
ans loix. Ils s'occupent de
ans, des rhinoceros, des
& des bufles. Les Horten-
'étend 40 ou 50 lieues aux
de bonne-Espérance, sont
grands. Ils sont extrême-

ment basanés, & sont plus laids & les plus sales de tous les hommes. Leur pays est très-fertile. L'Idolâtrie est la Religion des peuples de la Cafrerie. Leur Langue est extrêmement confuse. Le Cap de Bonne-Espérance, qui est la seule Ville de ce pays, & qui a été bâtie par les Hollandois, à qui elle appartient, est à 1342 lieues des Isles du Cap-Verd, à 660 de l'Isle de Madagascar, à 580 de l'Isle de Sainte-Helene, à 1150 du Cap de Saint-Augustin (qui est la partie la plus Orientale de l'Amérique Méridionale) & à 2227 lieues de Paris. Long. 36d. 10. 0". Lat. 33d. 45'. 12". *Mérid.*

3. *Du Congo.* Il a 350 lieues de long & 180 de large, & s'étend depuis le 31e. degre de long. jusqu'au 38e. & depuis le 3e. degré de lat. Méridionale jusqu'au 15e. même lat. Il a au Nord la Guinée, au Sud le Royaume de Benguela & la Cafrerie, à l'Est des Pays inconnus, & à l'Ouest l'Océan. L'air y est extrêmement chaud & mal sain. La terre y est assez fertile en riz, sucre & poivre long. Mais le meilleur commerce du pays consiste en poudre d'or, en yvoire & en Esclaves. Les habitans du Congo sont noirs, & on en trouve peu de basanés. Ils sont Idolâtres, à l'exception de quelques-uns qui ont été convertis à la Religion Chrétienne par les Portugais, qui y ont beaucoup de Colonies. Leur Langue differe peu de celle des autres Negres, & elle est fort sterile. Congo, que l'on nomme aussi Saint-Salvador ou Banza, est la Capitale du Congo, à 320 lieues de Benin, à 80 du Port de Pinda, à 760 du Cap de Bonne-Espérance, à 180 de l'Isle de Saint-Thomé, & à 1580 de Paris. Long. 32d. Lat. Mérid. 5d. 0'.

4. *De la Côte d'Abex* ou *d'Habesh*. Elle s'étend le long de la mer Rouge à l'Occident, depuis le 17e. degré & demi de lat. juſqu'au 23e. & demi : ainſi elle a environ 200 lieues de longueur. L'air y eſt chaud & mal-ſain. C'eſt un pays preſque déſert & inculte. La plupart des habitans ſont Turcs ou Arabes. Ils ſont fort baſanés ou olivâtres, & aſſez affables & ſpirituels. Leur Religion eſt la Mahométane. Leur Langue differe peu de l'Arabe. Ils obéiſſent preſque tous au Turc. Suaquem eſt la meilleure Ville de cette Côte, à 250 lieues du Caire, à 100 de la Mecque, & à 1008 de Paris. Longit. 54°. 50'. Lat. 19°. 20'.

5. *De la Côte d'Ajan*. Elle a 200 lieues d'étendue depuis le 2e. degré de latit. juſqu'au 12e. L'air y eſt aſſez tempéré, mais mal-ſain. La terre y eſt fertile. On en tire de l'or, de la cire, de l'yvoire, de l'ambre gris & de bons chevaux. Les Peuples y ſont blancs pour la plupart ; il y a cependant des Negres. Ils obéiſſent à des Princes particuliers. Ils ſont Mahométans, mais il y en a qui ſont Chrétiens. On parle ſur cette Côte la Langue Arabe. Magadoxo eſt la meilleure Ville du pays, à 250 lieues de l'Iſle de Socotora, à 180 de Melinde, & à 2360 de Paris. Long. 62d. 30'. Lat. 3°.

6. *De l'Egypte*. Cette Province appartient entiérement au Grand-Seigneur. Elle a 250 lieues de long, 100 de large & 500 de tour. Elle s'étend depuis le 53e. degré de longit. juſqu'au 52e. & depuis le 23e. 40'. juſqu'au 32e. Ses bornes ſont, au Nord la mer Méditerranée, au Sud la Nubie Turque ; à l'Eſt la Terre-Sainte & la mer Rouge, & à l'Oueſt le Royaume de Barca & des déſerts. L'air y eſt

aſſez

…ex ou *d'Habesh*. Elle …er Rouge à l'Occident, …demi de lat. juſqu'au …a environ 200 lieues …eſt chaud & mal-ſain. …déſert & inculte. La …ſont Turcs ou Arabes. …ou olivâtres, & aſſez …eur Religion eſt la Ma… …que differe peu de l'Ara… …que tous au Turc. Sua… …Ville de cette Côte, à …à 100 de la Mecque, …Longit. 54°. 30'. Lat.

Adjan. Elle a 200 lieues …3e. degré de latit. juſ… …eſt aſſez tempéré, mais …eſt fertile. On en tire …de l'yvoire, de l'ambre …aux. Les Peuples y ſont …rt; il y a cependant des …t à des Princes particu… …nésans, mais il y en a qui …parle ſur cette Côte la …gadoxo eſt la meilleure …o lieues de l'Iſle de Soco… …nde, & à 2360 de Paris. …3°.

…Cette Province appartient …nd-Seigneur. Elle a 250 …o de large & 500 de tour. …le 53e. degré de longit. …puis le 23e. 40'. juſqu'au …t, au Nord la mer Médi… …a Nubie Turque; à l'Eſt la …ner Rouge, & à l'Oueſt le …& des déſerts. L'air y eſt

…aſſez

aſſez tempéré, mais peu ſain. La terre y eſt merveilleuſement fertile. Les femmes & les brebis y ſont très-fécondes. Le Caire eſt la Capitale de l'Egypte, à 40 lieues d'Alexandrie ſur la mer Méditerranée, à 30 de la mer Rouge, à 300 de Conſtantinople, à 330 de Malte & à 791 de Paris. Long. 49°. 6'. 15". Lat. 3°. 2'. 30".

7. *De l'Ethiopie*. Elle a 350 lieues de long ſur 200 de large, & elle eſt renfermée entre le 45e. degré de long. & le 61e. & entre le 7e. degré & demi de lat. & le 23e. 40'. Elle a l'Egypte au Nord, des Pays inconnus au Sud, la mer Rouge à l'Eſt, & encore des Pays inconnus à l'Oueſt. L'air y eſt extrêmement chaud dans les vallées & tempéré ſur les montagnes. La terre y eſt fertile en millet, ſucre & coton. On y fait du ſel. On y recueille du miel & de la cire. Il y a des mines d'or, d'argent, de cuivre, de fer, de plomb & de ſouffre. Il y a auſſi quantité d'animaux domeſtiques & ſauvages. Les peuples y ſont baſanés ou olivâtres & preſque noirs. Ils ſont aſſez bien faits, ſpirituels, affables, hoſpitaliers. On les accuſe d'être mal-propres, fainéans & ſans ſouci. Leur Religion eſt un mélange de Judaïſme & de Chriſtianiſme. Leur Langue eſt très-ancienne & fort belle. La plus grande & la meilleure partie de l'Ethiopie eſt poſſédée par l'Empereur d'Abyſſinie. Ce Monarque mene une vie ambulante: il n'y a point de Ville dans ſes Etats. Il habite toujours ſous des tentes. Le lieu où il campoit en 1755 ſe nommoit *Gondar*, à 400 lieues du Caire, à 150 de Suaquem & à 1158 de Paris. Long. 55°. Lat. 13°. 45'. Les Turcs poſſedent une bonne partie de l'Ethiopie ſous le nom de Nubie Turque. C'eſt delà que

leur viennent leurs Eunuques noirs à qui est commise la garde des plus précieux bijoux du Grand Seigneur.

8. *De la Guinée.* Elle commence à la riviere de Gambie au 17e. degré de latit. Septentrionale, & s'allonge juſqu'à Congo à 3 degrés de latit. Méridionale. C'eſt une longue étendue de Côtes qui comprend plus de 700 lieues de pays. On n'a gueres pénétré que 120 lieues dans l'intérieur de la Guinée. Ses bornes ſont, au Nord & à l'Eſt la Nigritie, au Sud & à l'Oueſt l'Océan. L'air y eſt extrêmement chaud, humide & mal-ſain. La terre y produit du poivre, du ſucre, du coton, du riz & du millet. Il y a des mines d'or. Les rivieres y roulent des paillettes & des grains de ce précieux métail : auſſi il s'en fait un commerce conſidérable. Les Européens en tirent encore de l'ivoire & quantité d'Eſclaves. Les Peuples de Guinée ſont très-noirs, aſſez ſpirituels & intelligens dans le commerce. Ils ont beaucoup de mémoire, mais ils ſont orgueilleux, larrons & menteurs. Leur Religion eſt l'Idolâtrie. Il y a néanmoins quelques Mahométans & quantité de Chrétiens. Ils ont des Rois. Benin eſt la meilleure Ville du pays, à 260 lieues de Tombut, à 380 du petit Dieppe, à 50 de la Mer, & à 1134 de Paris (par Maroc & Tombut, mais par mer à 1500.) Long. 25d. 30'. Lat. 7d. 0'.

§. III.

Des Iſles de l'Afrique.

1. *DEs Iſles Açores.* Quelques-uns les font dépendre de l'Amérique. Elles ſont ſituées entre le 346e. degré de long. & le 354e. & entre le 37e de lat. & le 40e. L'air y eſt très-ſain, tempéré & ſerain. Le terroir, quoique montagneux, y eſt fertile en bled, en vin & en paſtel. Les habitans y ſont baſanés & polis. Ils ſont ſujets du Roi de Portugal. Ils ſuivent avec zele la Religion Catholique-Romaine, & parlent Portugais. Angra, dans l'Iſle de Tercère, eſt la Capitale de ces Iſles & la réſidence du Gouverneur Général à 170 lieues de Funchal, à 230 de Canarie, à 270 de Porto en Portugal, à 260 de Lisbonne, à 520 de Plaiſance dans l'Iſle de Terre-Neuve, à 400 de Breſt, & à 520 de Paris. Long. 351d. 10'. Lat. 39d.

2. *De l'Iſle de Bourbon* ou *Maſcaregne.* Elle eſt à 73 degrés de longit. & à 21 degrés & demi de latit. Meridionale. Elle a 20 lieues de long, 18 de large & 60 de tour. L'air y eſt chaud, mais ſain. La terre y eſt très-fertile, ſur-tout en caffé. Les François en ſont les maîtres depuis 1672. Cette Iſle eſt à 140 lieues à l'Eſt de celle de Madagaſcar, à 760 du Cap de Bonne-Eſpérance, à 40 de l'Iſle de France ou Maurice, & à 2973 de Paris.

3. *Des Iſles Canaries.* Elles ſont ſituées entre le premier Méridien & le 4e. & entre le 27e. degré 50'. de latit. & le 28e. 50'. La plus Orientale n'eſt qu'à environ 40 lieues des cô-

tes d'Afrique. L'air de ces Iſles eſt fort tempéré & ſain. Le Ciel y eſt preſque toujours beau. La terre y eſt très-fertile ſur-tout en froment, en orge, en millet, en vins excellens, en fruits délicieux & en ſucre. Les habitans de ces Iſles ſont baſanés & braves. Ils ſont un peu farouches, ſuivent la Religion Catholique Romaine, parlent Caſtillan & obéiſſent au Roi d'Eſpagne. La Ville de Palma dans l'Iſle de Canarie eſt la Capitale de toutes ces Iſles, & elle eſt à 245 lieues de Cadix, à 80 des côtes d'Afrique, à 130 de Maroc, à 110 de l'Iſle de Madère, à 300 de Ribera-Grande, à 360 de Madrid & à 626 de Paris. Long. 2d. 40'. Lat. 28d. 0'.

4. *Des Iſles du Cap-Verd.* Elles appartiennent au Roi de Portugal. Leur Giſſement eſt entre le 353e. degré de long. & le 355e. 40'. & entre le 14e. degré 45'. de lat. & le 17e degré 10'. L'air y eſt extrêmement chaud & mal ſain. La terre y eſt peu fertile. Le meilleur commerce que l'on y fait, conſiſte en ſel, en peaux de chevres, en chevaux, en ambre gris, & en écailles de tortues. Les habitans y ſont fort baſanés, ſuivent la Religion Catholique-Romaine & parlent Portugais. Ribera Grande eſt la Capitale de ces Iſles, à 300 lieues de Canarie, à 100 des côtes d'Afrique, à 500 du Cap-Saint-Auguſtin en Amérique, & à 861 de Paris. Longit. 354d. 30'. Latit. 15d. 15'.

5. *De l'Iſle de France ou Maurice.* Elle eſt à 74 degrés de long. & à 20 degrés & demi de lat. Méridionale. Elle a 300 lieues de tour, & elle appartient aux François. L'air y eſt tempéré & ſain. Il y croît du caffé & de bons fruits. Il y a des tortues d'une groſſeur extraordinaire. Cette Iſle eſt à 40 lieues de l'Iſle

de Bourbon, à 180 de celle de Madagaſcar & à 3024 de Paris.

6. *De l'Iſle de Madagaſcar.* Elle a 270 lieues de long, ôc 70 de large & 600 de circuit. Elle s'étend depuis le 59e. degré de long. juſqu'au 66e. 20'. & depuis le 12e. & demi juſqu'au 25e. & demi de lat. Méridionale. L'air y eſt aſſez tempéré & ſain. La terre y eſt fertile en riz & en fruits. Il y a beaucoup de bétail. On y recueille du coton, du miel, de la ſoie, &c. Les habitans de Madagaſcar ſont blancs & negres. Les premiers ſont originaires des côtes d'Afrique, & deſcendent des Arabes. Ils ſont robuſtes, cruels & inconſtans. Leur Religion eſt un mêlange de Paganiſme, de Judaïſme & de Mahométiſme. Leur Langue approche beaucoup de l'Arabe. Ils obéiſſent à des Princes particuliers que l'on appelle *Dians* ou *Grands*. Cette Iſle eſt à 80 lieues des côtes d'Afrique, à 660 du Cap de Bonne-Eſpérance & à 2886 de Paris.

7. *De l'Iſle de Madère.* Elle appartient au Roi de Portugal. Elle a 20 lieues de long, 7 de large & 50 de tour. L'air y eſt tempéré, pur & ſerain. La terre y eſt très-fertile, ſurtout en excellent vin & en fruits délicieux. Funchal en eſt la Capitale, à 100 lieues de Canarie, à 200 de Cadix, à 120 des côtes d'Afrique, à 100 de Lisbonne, à 170 d'Angra, Capitale des Açores, & à 504 de Paris. Long. 1d. 2'. Lat. 32 25'.

8. *De l'Iſle de Sainte-Héléne.* Les Anglois en ſont en poſſeſſion depuis 1672. Elle n'a que 6 lieues de tour. L'air y eſt fort ſain & tempéré. Le terroir y eſt très-fertile. Les arbres fruitiers y ont en même-tems, & pendant toute l'année, des fleurs, des fruits verds & des fruits murs. Cette Iſle eſt à 150

lieues du Cap-Négro ſur les côtes d'Afrique, à 580 des côtes du Bréſil, à 762 des Iſles du Cap-Verd, à 580 du Cap de Bonne-Eſpérance & à 1656 de Paris. Long. 11°. 10'. Lat. Méridionale 16°. 0'.

9. *Des Iſles de Saint-Thomé, du Prince, de Ferdinand Pao & d'Annobon.* Elles appartiennent toutes aux Portugais, & ſont ſituées dans le Golfe de Guinée. L'air y eſt extrêmement chaud & mal-ſain. La terre y eſt fertile, ſur-tout en ſucre. Il y a des vignes qui ont des raiſins mûrs, en fleurs & en verjus dans toutes les ſaiſons de l'année. L'Iſle de S. Thomé a 30 lieues de tour. Pavoaſan en eſt la Capitale, à 50 lieues de la côte d'Afrique, à 300 de l'Iſle de Sainte-Helène, à 35 de l'Iſle du Prince, à 40 de l'Iſle d'Annobon, à 700 des Iſles du Cap Verd, à 70 de l'Iſle de Ferdinand-Pao, & 1780 lieues de Paris. Long. 26°. 20'. Lat. 00. degré 30'.

10. *De l'Iſle de Socotora.* On la rencontre en ſortant de la mer Rouge. Elle a 25 lieues de long, 19 de large & 60 de tour. L'air y eſt extrêmement chaud. La terre y produit des dattes, de l'encens & de l'aloës. Les habitans y ſuivent le Mahométiſme, parlent Arabe, obéiſſent à un Prince qui eſt tributaire du Chérif de la Mecque. Tainara eſt la Capitale de l'Iſle, à 60 lieues du Cap-Guardafuy, à 150 d'Aden & à 3680 de Paris. Long. 70°. 50'. Lat. 12°. 55'.

les côtes d'Afrique,
, à 762 des Iſles du
ap de Bonne-Eſpé-
s. Long. 11d. 10'.
'.
Thomé, du Prince,
nnobon. Elles appar-
gais, & ſont ſituées
L'air y eſt extrême-
La terre y eſt fertile,
es vignes qui ont des
en verjus dans tou-
. L'Iſle de S. Thomé
aſan en eſt la Capi-
ôte d'Afrique, à 300
e, à 35 de l'Iſle du
Annobon, à 700 des
l'Iſle de Ferdinand-
aris. Long. 26d. 20'.

ra. On la rencontre
nge. Elle a 25 lieues
60 de tour. L'air y
La terre y produit
& de l'aloës. Les ha-
hométiſme, parlent
Prince qui eſt tribu-
cque. Tainara eſt la
lieues du Cap-Guar-
& à 3680 de Paris.
d. 55'.

§. IV.

Du Monoëmugi, du Monomotapa, de la Nigritie, du Sahara, & du Zanguebar.

1. *DU Monoëmugi.* C'eſt un Empire peu connu. On ſçait ſeulement qu'il eſt ſitué à quelques degrés au-delà de l'Equateur, & après le 53e. Méridien. On dit qu'il eſt de même étendue que l'Allemagne; que l'air y eſt extrêmement chaud & mal ſain; que le terroir y eſt très-fertile; qu'on y recueille beaucoup de miel; qu'il y a pluſieurs mines d'or, d'argent & de cuivre, & quantité d'éléphans; que les Peuples y ſont extrêmement baſanés & de haute taille; qu'ils font peu de cas de l'or qui eſt très-commun chez eux; & qu'ils ſuivent l'Idolâtrie, mais qu'il y a auſſi quelques Chrétiens. Les frontieres de cet Empire peuvent être à 3380 lieues de Paris.

2. *Du Monomotapa.* Il a 200 lieues de long & 150 de large. Sa poſition eſt entre le 44e. degré de long. & le 53e. & entre le 16e. degré de latit. Méridionale & le 25e. L'air y eſt aſſez tempéré. La terre y eſt fertile en pâturages, en grains, en plantes & en fruits. Il y a des mines d'or & d'autres métaux. Il y a auſſi des autruches fort grandes & quantité de bétail. Les habitans ſont des Negres bien faits, ſains, robuſtes & de même taille. Ils ſont pareſſeux. Leur langue a quelque rapport avec celle des Peuples de la Nigritie. Leur Religion eſt l'Idolâtrie: il y a cependant parmi eux quelques Chrétiens Portugais.

Ceux-ci ſont fort puiſſans dans le Monomotapa : ils y ont même des forteresſes dans l'intérieur du pays à plus de 100 lieues de côtes. Ils en tirent quantité d'or & d'autres denrées dont ils font un grand commerce. Le Monomotapa eſt à 2880 lieues de Paris.

3. *De la Nigritie.* C'eſt une vaſte étendue de pays, qui a 880 lieues de long ſur 240 de large. Elle eſt ſituée entre le premier Méridien & le 40e. & entre le 13e. degré de lat. & le 25e. Ses bornes ſont au Nord, le Déſert de Barbarie ; au Sud, la Guinée ; à l'Eſt des pays inconnus, & à l'Oueſt l'Océan. Elle eſt partagée entre pluſieurs Princes. L'air, quoiqu'extrêmement chaud, y eſt ſain. La terre y eſt aſſez fertile, ſur-tout en milets, en riz, en lin & en coton. On y recueille divers fruits. Les palmiers y abondent, & l'on en tire une eſpece de vin qui n'eſt pas indifférent. Il y a des mines d'or & de cuivre. Le principal commerce du pays conſiſte en ivoi-, en ambre gris, en poudre d'or & en eſclaves. Les peuples qu'on appelle *Negres*, ont tous la peau noire & les dents blanches. Ils ont généralement peu de génie, & ſont moins farouches que les habitans de Barbarie. Ils n'ont pas honte de vendre aux Européens juſqu'à leurs femmes & leurs propres enfans. Les Negres qui demeuren- dans les Villes ſuivent le Mahométiſme ; mais ceux qui habitent dans les déſerts, ſont preſque ſans Religion & ſans Loix. Leur Langue eſt particuliere au pays, & elle eſt fort ſtérile. Tombut eſt la meilleure Ville de la Nigritie, à 330 lieues du Cap-Verd & de l'embouchure de la riviere du Sénégal, à 350 de Maroc, & à 874 de Paris. Long. 17d. 10'. Lat. 19d. 15'.

dans le Monomo-
Forteresses dans l'in-
100 lieues de côtes,
or & d'autres den-
rand commerce. Le
lieues de Paris.
t une vaste étendue
de long sur 240 de
e le premier Méri-
13e. degré de lat.
au Nord, le Désert
Guinée; à l'Est des
Ouest l'Océan. Elle
urs Princes. L'air,
iud, y est sain. La
ur-tout en millets,
. On y recueille di-
y abondent, & l'on
qui n'est pas indiffé-
or & de cuivre. Le
ays consiste en ivoi-
dre d'or & en escla-
ppelle *Negres*, ont
dents blanches. Ils
de génie, & sont
habitans de Barba-
e vendre aux Euro-
es & leurs propres
demeurent dans les
étisme; mais ceux
erts, sont presque
ix. Leur Langue est
lle est fort stérile.
ille de la Nigritie,
rd & de l'embou-
énégal, à 350 de
. Long. 17d. 10'.

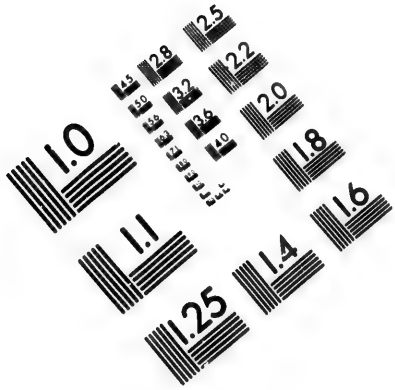

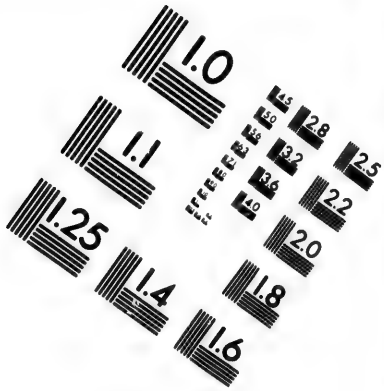

IMAGE EVALUATION
TEST TARGET (MT-3)

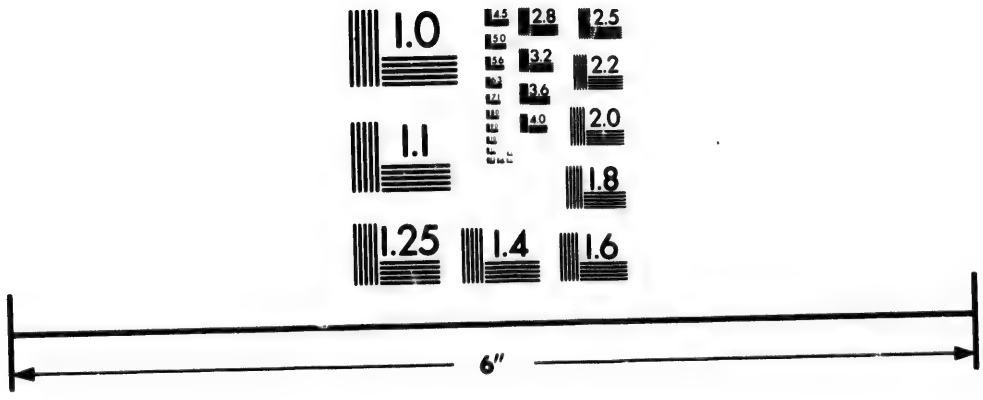

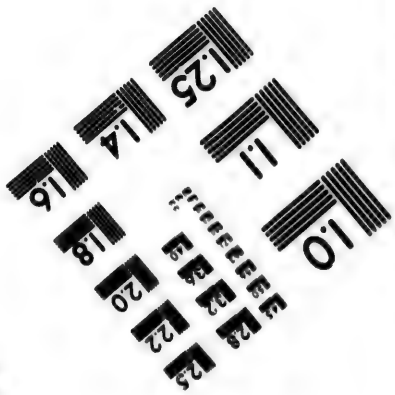

Photographic
Sciences
Corporation

23 WEST MAIN STREET
WEBSTER, N.Y. 14580
(716) 872-4503

CIHM/ICMH
Microfiche
Series.

CIHM/ICMH
Collection de
microfiches.

Canadian Institute for Historical Microreproductions / Institut canadien de microreproductions historiques

© 1984

4. *Du Sahara* ou *Déſert*. Il a 860 lieues de long & 150 de large. Sa poſition s'étend depuis le 5e. Méridien juſqu'au 46e. & depuis le 20e. dégré de latit. juſqu'au 50'. Il eſt borné au nord par la Barbarie, au Sud par la Nigritie, à l'eſt par des pays inconnus, & à l'Oueſt par l'Océan. L'air y eſt ſain, mais extrêmement chaud. L'eau y eſt d'une rareté incroyable. La terre y eſt preſque ſtérile, & ne produit que des dattes & peu de bled. Les habitans y ſont baſanés, miſérables, d'une maigreur affreuſe, cruels & ne s'occupent qu'à faire paître des troupeaux qui ſont toutes leurs richeſſes, & à piller, tuer ou chaſſer. Quelques-uns d'entr'eux ſuivend le Mahométiſme, & le plus grand nombre mene une vie libertine, ſans Religion & ſans loix. Leur Langue eſt rude & tient de l'Africain, c'eſt-à-dire, du mauvais Arabe. Pluſieurs petits Souverains, que l'on nomme *Xecqs*, y reçoivent tribut des caravannes qui paſſent ſur leurs terres. Berdoa eſt la meilleure Ville du Sahara, à 150 lieues de Barca, à 155 de Tripoli, à 80 de l'Arcadie (Port de Barbarie,) & 150 de Touſera; à 475 de Marſeille & à 635 de Paris. Long. 37°. Lat. 27°. 10'.

5. *Du Zanguebar*. C'eſt une longue côte qui a 380 lieues d'étendue. Elle commence au 10e. dégré de latit. Méridionale & finit au 5e. de latit. Septentrionale. L'air y eſt fort chaud & mal-ſain, particulierement dans le Royaume de Quiloa le plus puiſſant de cette côte & néanmoins tributaire des Portugais. Le terroir y eſt bas & marécageux, & ne produit point tout ce qui eſt néceſſaire à la vie. On tire de cette côte de l'Or & de l'Ivoire. Les Habitans y ſont noirs

& cruels. Ils ſuivent le Mahométiſme, mais il y en a beaucoup de Chrétiens. Ils parlent une Langue qui leur eſt particuliere : ils entendent pourtant l'Arabe. Quiloa eſt la meilleure Ville du Zanguebar, à 150 lieues de Mozambique, à 800 de l'Iſle de Madagaſcar, & à 3090 de Paris. Long. 55°. 50'. Lat. Méridionnale. °. 30'.

DE L'AMERIQUE.

Elle fut découverte en 1472 par Chryſtophe Colomb, Genois, & en 1497 par Amérie Veſpuce, Florentin, qui lui donna ſon nom.

L'Amérique, telle que nous la connoiſſons aujourd'hui, s'étend depuis le 252e. dégré de longitude (au Cap-Blanc) juſqu'au 332e. & demi, & depuis le 80e. dégré de lat. Septentrionale juſqu'au 53e. 50'. de lat. Méridionale : ce qui fait du Sud au Nord 2677 lieues en ligne droite.

Elle a plus de huit mille lieues de côtes, ſans y comprendre celles des Iſles qui ont plus de 1400 lieues d'étendue.

On diviſe l'Amérique en Septentrionale & en Méridionale. Elles ſont jointes l'une à l'autre par l'Iſthme de Panama, qui n'a que 7 lieues d'étendue dans ſa moindre largeur.

L'Amérique Septentrionale commence au 7e. dégré & demi de latit. Septentrionale, & s'étend juſqu'au 80e. dégré de même latitude. L'Amérique Méridionale commence au 12e. dégré de latitude Septentrionale, & finit au 53e. 50'. de latitude Méridionale. Celle-là comprend le Mexique, la Californie,

la Louiſiane, la Virginie, le Canada, & la Terre-Neuve; les Iſles de Cuba, S. Domingue, & les Antilles. L'Amérique Méridionale, comprend la Terre-Ferme, le Pérou, le Paraguai, le Chili, la Terre-Magellanique, le Bréſil & le Pays des Amazones.

Comme l'Amérique ſe trouve ſituée ſous trois Zones differentes, l'air par conſéquent ne peut y être que différent, froid au Nord de la Nouvelle France ou Canada & aux environs du Détroit de Magellan; tempéré dans la Louiſiane & au Paraguai; & fort chaud dans la Caſtille d'Or, dans la nouvelle-Eſpagne & aux Iſles Antilles.

Le terroir de l'Amérique ſeroit très-fertile s'il étoit cultivé. On y recueille quantité d'herbes potageres & médecinales, du maïs & d'excellens fruits; mais le principal commerce conſiſte en ſucre, en caffé, en tabac, en indigo, en cacao, en bois de teinture & de conſtruction, & pelleteries fines dans la partie Septentrionale. Il y a auſſi en Amérique des mines d'or, d'argent & de pierres précieuſes; des animaux de toutes les eſpeces que nous avons en Europe, & de pluſieurs autres eſpeces que nous n'avons point, &c.

On diſtingue en Amérique quatre ſortes de Peuples. Les Européens qui s'y ſont établis. Les Métis ou Créoles qui y ſont nés des Européens & des Indiennes ou Americaines, ou des Indiens & des Européens. 3. Les Négres qui y ſont venus d'Afrique ou d'Aſie. 4. Les Sauvages ou Naturels de l'Amérique qui vivent de la chaſſe & du maïs ou bled d'Inde, & ces derniers ſont en effet généralement ſauvages, lâches & malicieux. Mais la fréquentation des Européens les rend de jour en jour plus civils & plus ſociables; ils

ſont fort baſanés, ou pour mieux dire couleur de cuivre rouge.

La Réligion des Américains qui n'ont pas encore été convertis au Chriſtianiſme, eſt l'Idolâtrie.

Les Langues générales de l'Amérique ſont la Méxicaine, la Péruvienne, la Tapuye & la Calibine.

Les principales rivieres de l'Amérique ſont dans l'Amérique Septentrionale *la riviere de Saint Laurent* qui a plus de 800 lieues de long & plus de 50 de large, y compris l'Iſle d'Ancoſtie, à ſon embouchure : les plus gros vaiſſeaux la remontent juſqu'à Quebec, qui eſt a plus de 200 lieues de la pleine mer : *la riviere de Miſſiſipi* ou *de Saint Louis*, qui a plus de 400 lieues de cours, & dont la largeur eſt preſque par-tout d'une lieue & en quelques endroits de deux. Dans l'Amérique Méridionale, *la riviere des Amaçones*, dont le cours eſt de plus de mille lieues, la profondeur depuis 8 juſqu'à 40 braſſes, & la largeur preſque toujours de 2, 3 ou 4 lieues juſqu'à ſon embouchure, où elle a plus de 80 lieues de large, à cauſe du grand nombre d'Iſles qu'elle y forme : *la riviere de la Plata* ou *d'Argent*, dont le cours eſt de 520 lieues, & la largeur, à ſon embouchure, de 40 lieues, &c.

Je diviſe l'Amérique ſuivant les poſſeſſions des Puiſſances de l'Europe qui s'y ſont établies, & je comprens le reſte ſous le nom de *Poſſeſſions des Naturels du Pays.*

§. 1.

De l'Amérique Angloiſe.

Elle comprend la Nouvelle Bretagne, la Nouvelle-Angleterre, la Nouvelle-Yorck, la Nouvelle-Jarſey, la Penſylvanie, le Mary-Land, la Virginie, la Caroline, partie de la Floride, la Nouvelle-Ecoſſe ou Acadie, le Canada ou Nouvelle-France, l'Iſle Royale ou Cap-Breton, quelques Iſles au Nord de l'Amérique, pluſieurs des Iſles Antilles, quelques Cantons ſur les côtes de la Garibane.

1. *De la Nouvelle Bretagne.* L'air y eſt extrêmement froid. Le terroir y eſt ſtérile. Les Anglois n'en tirent que des peaux de caſtors, d'originaux, &c. Ils y ont conſtruit le *Fort Charles*, à 300 lieues de Quebec & à 1348 de Paris. Long. 305°. Lat. 62°. 30'.

2. *De la Nouvelle-Angleterre.* L'air y eſt fort-ſain & tempéré. La terre y eſt fertile en tabac, en chanvre & en fruits. Les Anglois en tirent des peaux de caſtors & d'originaux. Les Naturels du pays ſont cruels, inconſtans & trompeurs. Ils ont le nez plat & le viſage pâle. Ils ſont pour la plûpart Idolâtre, mais il y en a pluſieurs qui ſuivent la Religion Anglicane. Boſton en eſt la Capitale, à 100 lieues de Quebec, à 120 d'Halifax, à 240 de l'Iſle de Terre-Neuve, & à 1170 de Paris. Long. 307°. 10'. Lat. 42°. 25'.

3. *De la Nouvelle-Yorck* L'air y eſt ſain & tempéré. Le terroir y eſt fertile, & à peu près de même rapport que celui de la Nou-

velle-Angleterre, d'où les Anglois tirent encore beaucoup de bois pour la conſtruction des vaiſſeaux. Les Naturels de la Nouvelle-Yorck ſont noirâtres, mais d'aſſez belle taille & adroits. New-Yorck en eſt la Capitale, à 60 lieues de Boſton, à 145 de Quebec & à 1230 de Paris. Long. 302°. 40'. Lat. 40°. 50'.

4. *De la Nouvelle Jarſey.* L'air, le Terroir & le commerce y ſont les même que dans la Nouvelle-Yorck; & les Sauvages, qui y ſont en petit nombre, vivent en bonne intelligence avec les Anglois. Shrewsbury en eſt la Capitale, à 20 lieues de la nouvelle-Yorck à 165 de Quebec & à 1250 de Paris. Long. 302°. 30'. Lat. 40°. 20'.

5. *De la Penſylvanie.* L'air y eſt encore plus doux & plus tempéré que dans la Nouvelle Jarſey. Le terroir y eſt pour le moins auſſi fertile, & les ſauvages y ſont les mêmes. Philadelphie en eſt la Capitale, à 95 lieues de Boſton, à 180 de Quebec & à 1260 de Paris. Long. 301°. 40'. Lat. 40°. 25'.

6. *Du Mary-Land.* L'air y eſt ſain & tempéré. La terre y eſt très-fertile, ſur-tout en excellent tabac. Les Sauvages y ſont jaunâtres. Ils ſont aſſez ſpirituels & adroits, mais trompeurs & fainéans. Sainte-Marie en eſt la Capitale, à 150 lieues de Boſton, a 230 de Quebec & à 1270 de Paris. Long. 300°. 20'. Lat. 38°. 25'.

7. *De la virginie.* L'air y eſt tempéré & ſain. Le terroir y eſt très-fertile en mais & en tabac fort eſtimé. Les Sauvages y reſſemblent fort à ceux du Mary-Land. James Town en eſt la Capitale, à 175 lieues de Boſton, à 255 de Quebec, à 300 de la Havane & à 1295 de Paris. Long. 259°. 55'. Lat 37°. 8'.

8. *De la Caroline.* L'air y eſt tempéré & ſain. La terre y eſt fertile en bled & en légumes. Les Sauvages y ont le teint olivâtre. Ils ont les mêmes défauts que ceux de la Virginie. Charles-Town ou Charleville en eſt la Capitale, à 215 lieues de la Havana, à 100 de James-Town, à 340 de Quebec, à 320 du Cap-Francois & à 1400 de Paris. Long. 297°. 30'. Lat. 31°. 52'.

La Géorgie fait partie de la Caroline. Kings-Géorge en eſt la Capitale, à 48 lieues de Charles-Town, à 25 de Saint-Auguſtin, à 348 de Quebec & à 1417 de Paris. Long. 295°. Lat. 31°. 0'.

9. *De la Floride Angloiſe.* C'eſt la même choſe que la Géorgie. L'air y eſt fort tempéré & ſain. La terre y eſt très-fertile. Les Sauvages y ont le teint olivâtre tirant ſur le rouge; à cauſe d'une huile dont ils ſe frottent. Ils ſont bien faits, fiers & braves.

10. *De la Nouvelle-Ecoſſe* ou *Acadie.* L'air y eſt ſain, mais un peu froid. La terre y eſt très-fertile en bled, en fruits, en pois & en autres légumes. Les Anglois en tirent de fort belles pelleteries & des bois pour la conſtruction des vaiſſeaux. Port-royal ou Annapolis en eſt la Capitale, à 25 lieues d'Halifax, à 90 de Quebec, à 100 de Boſton, à 80 de Louisbourg, à 255 de Plaiſance dans l'Iſle de Terre-Neuve, & à 1162 de Paris. Long. 312°. 15'. Lat. 45°. 10'. Halifax eſt à 110 lieues de Quebec. Long. 312°. 42'. Lat. 44°. 56'.

11. *Du Canada* ou *Nouvelle-France.* Le Canada a plus de 600 lieues d'étendue de l'Orient à l'Occident, & plus de 250 du Septentrion au Midi. L'air y eſt froid mais fort ſain. La terre très-fertile en bled, en maïs

& en légumes. On y ſéme le froment au mois de Mai, & on le recueille à la fin d'Août. Les pois y ſont excellens. Les forêts ſont remplies de gibier & d'animaux ſinguliers. On y trouve des cerfs, des caſtors, des originaux, des chats ſauvages, des ours, &c.

Les Sauvages du Canada ſont bien faits & naturellement fort blancs; mais ils ſe frottent de certaines huiles qui les rendent baſanés & comme rouges. Ils aiment la danſe, la bonne chere & les liqueurs fortes. Ils ſont très-courageux & adroits, & ſont gouvernés par des Chefs qu'ils appellent *Sagamos*. Leur Religion eſt l'Idolâtrie; mais il y en a pluſieurs qui ont été convertis à la Foi.

On diviſe les Sauvages du Canada en deux Langues; ſçavoir les Sauvages de la Langue Algonkine, & ceux de la Langue Iroquoiſe, qui ſont les deux générales de cette partie de l'Amérique. Ils ſont ſubdiviſés en 46 Peuples ou Nations. Les plus conſidérables ſont les Algonkins, les Iroquois & les Illinois. Tous ces Peuples ſont ou ſoumis aux François & aux Anglois, ou ils ſont leurs Alliés.

Quebec eſt la Capitale du Canada, à environ 160 lieues de l'embouchure de la riviere de Saint-Laurent, à 260 de Plaiſance dans l'Iſle de Terre-Neuve, à 200 de Louisbourg, à 110 d'Halifax, à 90 de Port-Royal Capitale de la Nouvelle-Ecoſſe, à 750 du Cap-François, à 500 de la Nouvelle-Orléans, à 600 de l'Iſlande, à 1135 de la Rochelle, à 1075 de l'Orient en Bretagne & à 1279 de Paris. Long. 307°. 40'. 0". Lat. 46°. 55'. 0".

12. *De l'Iſle Royale ou du Cap-Breton.* Cette Iſle a 85 lieues de tour. Elle eſt éloignée de 20 lieues de l'Iſle de Terre-Neuve, & n'eſt ſéparée de la Terre-Ferme de l'Acadie

ou Nouvelle-Ecoſſe que par un petit Détroit qui n'a qu'environ une lieue de large. L'air y eſt froid, mais ſain. Le terroir entrecoupé de lacs, y eſt très-fertile en grains & légumes. Il y a auſſi de fort belles forêts remplies de gibier & d'animaux ſauvages. Louisbourg en eſt la Capitale, à 260 lieues de Quebec, à 90 d'Annapolis, à 65 de Plaiſance dans l'Iſle de Terre-Neuve, à 63 d'Halifax & à 1010 de Paris. Long. 318°. 15'. Lat. 46°. 5'.

L'Iſle de Saint Jean a 30 lieues de long & 70 de tour. L'air y eſt froid, mais ſain. On y recueille du grain. Cette Iſle n'eſt qu'à 10 lieues à l'Oueſt de l'Iſle Royale.

L'Iſle d'Anticoſte ou *de l'Aſſomption* a 30 lieues de long, & eſt à l'embouchure de la riviere de Saint-Laurent. L'air y eſt froid, mais ſain. La Terre y eſt fertile en grains & en bois de charpente & de conſtruction. La rade de Bon-Secours eſt à 140 lieues de Quebec & à 1130 de Paris. Long. 314°. 55'. Lat. 49°. 38'.

13. *Des Iſles Angloiſes.* L'Iſle de Terre-Neuve. Elle a 200 lieues de long, 50 de large & 250 de tour. L'air y eſt froid & la terre peu fertile. Il y a cependant d'aſſez belles prairies. Les Anglois tirent de cette Iſle des bois de conſtruction, des peaux de caſtors & d'originaux. Elle leur eſt au ſurplus très-avantageuſe pour la pêche de la morue qui ſe fait aſſez près de ces côtes. Plaiſance en eſt la Capitale, 65 lieues de Louisbourg, à 260 de Quebec, à 450 des Açores & 890 de Paris. long. 321°. 40'. Lat. 47°. 30'.

L'Iſle Longue. Elle a 38 lieues de long & 8 de large. L'air y eſt ſain & tempéré. La terre y eſt fertile en grains & en fruits. Graweſend eſt le meilleur endroit de l'Iſle,

à 6 lieues de New-Yorck & à 1322 de Paris. Long. 302°. 45'. Lat. 40°. 33'.

Les Iſles de Bermudes. Elles ſont toutes fort petites. La plus grande, qui eſt celle de Saint-Georges, n'a que 6 lieues de long ſur une de large. L'air y eſt fort tempéré, mais peu ſain. On y recueille du bled & du tabac. Le Grand-Sound en eſt la Capitale, à 290 lieues du Cap-François, à 240 de Boſton, & à 1180 de Paris. Long. 312°. 20'. Lat. 32°. 20'.

L'Iſle de la Providence, des Lucayes. L'air y eſt tempéré & aſſez ſain. On y recueille du tabac & des fruits. Cette Iſle eſt à 80 lieues de la Havana, à 120 de Saint-Auguſtin & à 1499 de Paris. Long. 299°. 20'. Lat. 25°. 15'.

L'Iſle de la Jamaïque. Elle a 60 lieues de long, 25 de large & 125 de tour. L'air y eſt aſſez ſain quoique chaud. La terre y eſt très-fertile en ſucre, en tabac, en cacao, en coton & en fruits. Il y a quantité de bœufs, de vaches & de chevaux. On y compte plus de 60 mille blancs & plus de 100 mille Négres. Sant-Iago de la Vega en eſt la Capitale, à 120 lieues du Cap-François, à 300 de la Martinique, à 150 de la Havana, à 135 de Saint-Domingue, à 150 de Carthagène & à 1730 de Paris. Long. 301°. 25'. Lat. 17°. 42'.

L'Iſle de la Barbade. L'air y eſt chaud & peu ſain. Le terroir y eſt bien cultivé & très-fertile en ſucre, en tabac, en coton, en indigo, en gingembre, &c. On y compte plus de 15 mille Anglois. Bridg-Town en eſt la Capitale, à 40 lieues du Fort Saint-Pierre de la Martinique, & à 1560 de Paris. Long. 317°. 45'. Lat. 13°. 20'.

L'Iſle d'Antigoa. L'air y eſt chaud & le

terroir fertile en ſucre, en tabac & en gingembre. Elle eſt à 15 lieues de la Guadeloupe, à 52 de la Martinique & à 1500 de Paris. Long. 316°. 20'. Lat. 17°. 0'.

L'Iſle Barboude. L'air y eſt chaud. On y recueille du tabac & de l'indigo. Elle eſt à 15 lieues de l'Iſle d'Antigoa & à 1500 de Paris. Long. 316°. 25'. Lat. 17°. 40'.

L'Iſle de l'Anguille. Elle eſt peu habitée, parce qu'elle eſt preſque ſtérile. Cette Iſle eſt à 30 lieues de la Barboude & à 1530 de Paris. Long. 314°. 50'. Lat. 17°. 30'.

L'Iſle de Saint-Chriſtophe. L'air y eſt chaud, mais ſain. La terre y eſt très-fertile en ſucre & en tabac. Charles-Ford en eſt la Capitale, à 60 lieues de la Martinique & à 1500 de Paris. Long. 315°. 10'. Lat. 17°. 50'.

Les autres Iſles Angloiſes ſont, l'Iſle de Nieves, celle de Montſerrat & pluſieurs des Iſles Vierges. Elles ſont les unes & les autres peu conſidérables. L'air y eſt chaud. On y recueille du tabac, du ſucre & du coton. Ces Iſles ſont environ à 1400 lieues de Paris.

14. *Des Poſſeſſions Angloiſes ſur les côtes de la Caribane.* Elles conſiſtent en quelques habitations aux environs de la riviere de Marony. La principale de ces habitations eſt protégée par le Fort de Marony, ſitué à l'embouchure de la riviere de ce nom, à environ 45 lieues de Cayenne & à 1540 de Paris. Long. 322°. 30'. Lat. 5°. 55'.

*

§. II.

De l'Amérique Danoiſe.

Elle ne comprend que l'Iſle de Sainte-Croix, celle de Saint-Juan & partie de celle de Saint-Thomas. L'autre partie de cette derniere appartient aux Pruſſiens.

L'Iſle de Sainte-Croix a 20 lieues de long, ſur 4 de large. L'air y eſt chaud & mal-ſain en certain tems de l'année. Il y a beaucoup de bonne eau. La terre y eſt fertile en ſucre, en tabac & en fruits. On y trouve 3 bons Ports. Cette Iſle eſt à 33 lieues de Saint-Juan le Puerto-Rico, à 14 lieues de l'Iſle de Saint Thomas, à 100 de la Martinique & à 1530 de Paris. Long. 313°. 5'. Lat. 17°. 45'.

L'Iſle de Saint-Juan eſt fort petite. L'air y eſt chaud & aſſez ſain. On y recueille du ſucre, du tabac, du coton & des fruits. Elle eſt à 12 lieues de l'Iſle de Sainte-Croix & à 1536 de Paris. Long. 313°. 8'. Lat. 18°. 20'.

L'Iſle de Saint-Thomas n'a que 6 lieues de tour. L'air y eſt chaud, mais aſſez bon. La terre y eſt fertile en tabac, en ſucre, en coton & en fruits. Cette Iſle eſt à 22 lieues de Saint-Juan de Puerto-Rico & à 1530 de Paris. Long. 312°. 50'. Lat. 18°. 30'.

§. III.

De l'Amérique Eſpagnole.

NOUS pouvons diviſer en trois parties les vaſtes Etats que le Roi d'Eſpagne poſſéde en Amerique, où ce Monarque eſt lui ſeul plus puiſſant que toutes les autres Nations de l'Europe enſemble. La premiere partie comprendra les Provinces Eſpagnoles dans le continent ou Terre-Ferme de l'Amérique Septentrionale; la deuxieme partie comprendra les Provinces Eſpagnoles dans le continent ou Terre-Ferme de l'Amérique Méridionale; & la troiſieme partie renfermera les Iſles Eſpagnoles.

Des Provinces Eſpagnoles dans l'Amérique Septentrionale.

1. *DU Vieux Mexique ou de la Nouvelle Eſpagne.* Il a 760 lieues de long, 240 dans ſa plus grande largeur, & environ 1250 lieues de côtes, dont la moitié ſur la mer du Sud, & l'autre moitié ſur la mer du Nord. L'air y eſt généralement fort ſain & tempéré. La terre y eſt très-fertile en bons fruits, en froment, en mais & en pâturages. Il y a une ſi grande quantité de bétail, que l'on eſt contraint d'en tuer pour avoir ſeulement les cuirs. Il y a auſſi de la cochenille, de l'indigo, du cacao, & des mines d'or & d'argent. Les Naturels du Mexique ſont bien

faits, civils & dociles. Ils ſont un peu baſanés. Leur Religion eſt aujourd'hui la Catholique-Romaine, il n'y a preſque plus d'Idolâtres. La Langue Mexicaine eſt fort belle. Mexico eſt la Capitale de la nouvelle Eſpagne, à 60 lieues de la Verra-Crux ſur la mer du Nord, à 60 d'Acapulco ſur la mer du Sud, à 2760 de Manille, à 530 du Cap-François, à 320 de la nouvelle-Orléans, à 430 de la Jamaïque, à 1000 de Lima, à 2260 d'Yedo, à 550 de Carthagène, à 360 de la Havana & à 2169 de Paris. Long. 274°. 0'. Latit. 20°. 0'.

2. *Du Nouveau-Mexique* ou *de la Nouvelle-Grenade*. Il a 250 lieues de long ſur 200 de large. L'air y eſt froid, mais ſain. Le terroir y eſt pierreux & peu fertile. On n'y trouve que quelques pâturages & du bétail le long des rivieres. Les peuples y ſont dociles, maigres & d'un teint plombé. Ils ſont encore Idolâtres pour la plûpart. Leur Langue a quelque raport avec la Mexicaine. Santa-Fé-de-Grenada en eſt la Capitale, à 360 lieues de Mexico, à 300 de la Nouvelle-Orléans, à 600 de Quebec & à 2190 de Paris. Long. 270°. 50'. Lat. 36°. 30'.

3. *De la Floride-Eſpagnole*. Elle a environ 200 lieues de long, dans la plus grande largeur, & près de 300 de côtes. L'air y eſt très-pur & tempéré. La terre y eſt très-fertile, mais elle n'eſt pas cultivée. On y trouve des cerfs, des chiens, des chats ſauvages & pluſieurs autres eſpeces d'animaux ſauvages & domeſtiques. Il y a auſſi des mines d'or. Les peuples y ſont naturellement blancs, mais les huiles dont ils ſe peignent, les rendent baſanés ou couleur de cuivre rouge. Ils ſont Idolâtres pour la plûpart. Il y a cependant

beaucoup de Chrétiens parmi eux. Leur Langue eſt particuliere au pays. Saint-Auguſtin en eſt la Capitale, à 100 lieues de Penſacola, à 160 de la nouvelle-Orléans, à 73 de Charles-Town, à 423 de Quebec, à 150 de la Havana, & à 1510 de Paris. Long. 295°. 50'. Lat. 39°. 55'.

Des Provinces Eſpagnoles dans l'Amérique Méridionale.

1. DE *la Terre-Ferme*. Elle a plus de 400 lieues d'étendue de l'Orient à l'Occident. On la ſubdiviſe en pluſieurs Gouvernemens. Les principaux ſont ceux de Terre-Ferme *propre*, d'Uraba, de Venezuela, de Caarcas, de Cumana, &c. L'air y eſt fort chaud, mais généralement ſain, à l'exception de quelque endroits, ſur-tout aux environs de Panama, où le terroir eſt marécageux & l'air chaud & mal-ſain. La terre y eſt très-fertile, principalement en maïs, en ſucre & en excellent tabac. Il y a des mines d'or & de pierres précieuſes. Il y a auſſi des mines d'argent, de cuivre & d'azur. Les habitans y ſont preſque tous Eſpagnols. Les Naturels du Pays ont été contraints de ſe retirer plus avant dans les terres. Les meilleures Villes de la Terre-Ferme ſont Panama, Carthagène & Léon de Caracas. Panama, eſt à 500 lieues de Mexico, à 566 de Lima, à 18 de Porto-Belo, à 90 de Carthagène, à 200 de la Jamaïque; & à 1900 de Paris. Long. 297°. 50'. Lat. 8°. 50'. Carthagène, eſt à 150 lieues de la Jamaïque, à 250 du Cap-François, à 300 de la Martinique & à 1835 de Paris. Long. 302°.

14' Lat. 10°. 26'. 35". Léon de Caracas eſt à 178 lieues de Cartagène, à 150 de la Martinique & à 1680 de Paris. Long. 310°. 40'. Lat. 10°. 20.

2. *Du Pérou.* Il a 660 lieues de long & 350 de large. L'air y eſt généralement chaud & peu ſain, excepté dans les montagnes où il fait fort froid. Le terroir y eſt ſec & ſablonneux dans les plaines ; mais les vallées y ſont très-fertiles quoi qu'il n'y pleuve jamais. On y recueille du froment, du maïs, du ſucre, du vin, du coton & de bons fruits. Il y a beaucoup de gibier, & les brebis qui y ſont extrêmement grandes, y ſervent ſouvent de bêtes de charge & de voitures. Les habitans originaires du Pérou ſont ſimples, de petite taille, un peu baſanés & ne manquent pas d'eſprit. La Religion Catholique-Romaine eſt la ſeule que l'on ſouffre au Pérou. La Langue Péruvienne eſt une des Langues générales de l'Amérique. Lima eſt la Capitale du Pérou, à 2 lieues de la mer du Sud, à 1000 de Mexico, à 500 de Panama, à 500 de Saint Jago, Capitale du Chily, à 1640 de Buenos-Ayres (par mer,) à 660 de l'embouchure de la riviere des Amazones, à 460 de Carthagène, à 900 du détroit de Magellan, à 1000 du Cap-Horn, à 650 de Buenos-Ayres (par les montagnes,) à 3360 de Manille, à 3000 d'Yedo & à 3693 de Paris (par le Cap-Horn). Long. 300°. 50'. 30". Latit. Méridionale 12°. 1'. 15".

N. On ne connoît point de pays au monde plus riche en or & en argent que le Pérou. Les fameuſes mines d'argent du Potoſi ſont dans la Province de los Charcas à 50 lieues de la mer du Sud, à 250 de Lima. Longit. 310°. 13'. Lat. Méridionale 19°. 50'. Le fa-

meux Port de Guayaquil eſt à 250 lieues de Lima, & à 270 de Panama. On conſtruit dans ce Port des vaiſſeaux de bois de cédre pour le ſervice du Roi d'Eſpagne. Long. 297d. Lat. Mérid. 30d. 0'.

3. *Du Chily.* Il a 350 lieues de long & 150 de large. L'air y eſt chaud dans les plaines, extrêmement froid dans les montagnes, & tempéré & ſain ſur les côtes de la mer. La terre y eſt très-fertile en bled, maïs, vin & fruits. Il y a des mines d'or, & des brebis auſſi grandes que celles du Pérou. Les peuples y endurent aiſément les travaux, la faim & la ſoif. Ils ſont courageux & ils ont le teint couleur de cuivre rouge. Saint-Jago en eſt la Capitale, à 500 lieues de Lima, à 28 de Val Païraſo, à 200 de Buenos-Ayres (par terre) & à 3136 de Paris (par le Cap-Horn.) Long. 306d. 50'. Lat. Mérid. 33d. 40'.

4. *Du Paraguay.* Il a 600 lieues de long ſur environ 120 de large. Les Portugais y ont quelques Colonies, mais les Eſpagnols y ſont les maîtres de preſque tout le pays. L'air y eſt tempéré & ſain. La terre y eſt très-fertile en bled, fruits, ſucre, coton, &c. On y voit de fort belles prairies couvertes d'une prodigieuſe quantité de bétail. Il y a auſſi des mines d'or & d'argent. Les Naturels du pays ſont blancs, mais oints comme les autres Américains. Ils ne ſont point cruels, mais ils ſont fainéans & ſenſuels. Leur docilité au reſte n'a pas peu contribué à rendre utiles les ſoins que ſe ſont donnés & ſe donnent encore journellement les Miſſionnaires Jéſuites pour les inſtruire des vérités de l'Evangile. Les Eſpagnols qui ſe ſont établis en ce pays menent une vie délicieuſe. L'Aſſomp-

tion en eſt la Capitale, à 220 lieues de Buenos-Ayres & à 2409 de Paris. Long. 318d. 50'. Lat. Mérid. 25d. 30'. La ville de Buenos-Ayres eſt ſur la riviere de la Plata, à 75 lieues de ſon embouchure, à 545 du Cap-Horn & à 2189 de Paris. Long. 310d. 8'. 45". Lat. Mérid. 34d. 34'. 44". La Colonie du Sacrement, qui a donné ſujet à tant de raiſonnemens politiques, eſt auſſi ſur la riviere de la Plata, à 13 lieues à l'Eſt-Nord-Eſt de Buenos-Ayres. La Forteresſe de Monte-Video, qui, dans la derniere guerre, donna occaſion à un brave Officier Eſpagnol de ſignaler ſa valeur & ſon habileté, eſt encore ſur la même riviere de la Plata, à 40 lieues de l'Eſt de Buenos-Ayres & à 33 de la Colonie du Sacrement.

Des Iſles Eſpagnoles en Amérique.

1. L'*Iſle de Cuba* a 215 lieues de long, 50 dans ſa plus grande largeur, & plus de 450 de côtes. L'air y eſt un peu chaud, mais ſain. La terre y eſt très-fertile, ſur-tout en excellent tabac. Il y a quantité de perdrix & de perroquets, & quelques mines d'or & de cuivre. La Havana en eſt la Capitale, à 200 lieues du Cap-François, à 360 de Mexico, à 140 de la Jamaïque, à 200 de la Nouvelle-Orléans & à 1790 de Paris. Long. 295d. 50'. Lat. 23d. 5'.

2. L'*Iſle de Saint-Domingue* a 120 lieues de long, 45 de large & plus de 300 lieues de côtes. Elle eſt partagée entre les François & les Eſpagnols. Mais ceux-ci poſſedent plus des deux tiers de l'Iſle. Les François occupent la

partie Occidentale, & y ont un grand nombre d'établiſſemens conſidérables. L'air de cette Iſle eſt chaud, mais aſſez bon. La terre y eſt fertile, principalement en tabac, en ſucre, en maïs, en bons fruits, &c. Les prairies y nourriſſent quantité de bétail. San-Domingo eſt la Capitale de l'Iſle pour les Eſpagnols, à 50 lieues du Cap François, à 170 de la Martinique, à 200 de Carthagène, à 165 de la Jamaïque, à 80 de Saint-Juan-de Puerto Rico & à 1610 de Paris. 308d. 20'. Lat. 18d. 10'.

3. *L'Iſle de Puerto-Rico* a 40 lieues de long, 15 de large & 110 de côtes. L'air y eſt chaud, mais ſain. On y recueil le du tabac, du ſucre, du coton & des fruits. Saint-Juan-de Puerto Rico en eſt la Capitale, à 80 lieues de Saint-Domingue, à 140 de la Martinique & à 1536 de Paris. Long. 311d. 50'. Lat. 18d. 20'.

4. *L'Iſle de la Trinité.* (Trinidad) a 40 lieues de long, 18 de large & 90 de côtes. L'air y eſt fort chaud & peu ſain. La terre y eſt fertile en ſucre & en tabac. Saint-Joſeph en eſt la Capitale, à 50 lieues de la Martinique, à 40 de la Grenade, à 55 de la Marguerite, à 200 de Cayenne & à 1680 de Paris. Long. 316d. 10' Lat. 10d. 25.

5. *L'Iſle de la Marguerite* a 20 lieues de long, 6 de large & plus de 50 de côtes. L'air y eſt chaud & peu ſain. Elle abonde en ſel & en fruits. Macanao en eſt la Capitale, à 20 lieues de Cumana, à 100 de Curaçao, à 120 de la Martinique & à 1550 de Paris. Long. 313d. 10'. Lat. 11d. 5'.

6. Les Iſles des Perles, & quelques autres moins conſidérables dans le Golfe de Panama.

7. *L'Iſle de Chiloé*, ſur la côte du Chily, a 50 lieues de long, 8 de large & plus de 100 de côtes. L'air y eſt froid & ſain. Le principal commerce que l'on y fait, conſiſte en ambre gris. Caſtro en eſt la Capitale, à 220 lieues de Saint-Jago du Chily, & à 2930 de Paris. (par le Cap-Horn.) Long. 302d. 50'. Lat. Mérid. 44d. 40'.

8. *Pluſieurs des Lucayes.* L'air y eſt ſain & tempéré. Le terroir fertile ſur-tout en maïs. Ces Iſles ſont à 1500 lieues de Paris. Long. 297°. 30'. 303d. Lat. 23°. 27'. 30d.

§. IV.

De l'Amérique Françoiſe.

Elle comprend, 1°. le Miſſiſſipi ou Louiſiane, 2°. pluſieurs des Iſles Antilles, & 3°. la France Equinoxiale.

De la Louiſiane ou le Miſſiſſipi.

Elle a plus de 200 lieues du Nord au Sud, & plus de 300 de l'Eſt à l'Oueſt. L'air y eſt fort ſain & tempéré. La terre y ſeroit très-fertile, ſi elle étoit cultivée. Il y a beaucoup de pâturages & les mêmes eſpeces d'animaux que dans la nouvelle France, & ſur-tout quantité de bœufs ſauvages, dont le cuir fait un des principaux articles du commerce du pays. On a commencé depuis quelques années à y élever des vers à ſoie qui ont réuſſi à ſouhait.

La Louiſiane eſt habitée par des Sauvages

côte du Chily, a
ge & plus de 100
& ſain. Le princi-
ſiſte en
Capitale, à 220
y, & à 2930 de
Long. 302d. 50'.

L'air y eſt ſain &
ſur-tout en maïs.
de Paris. Long.
27'. 30'.

✣✣✣✣✣✣✣

ançoiſe.

le Miſſiſipi *ou*
s des Iſles An-
inoxiale.

Miſſiſipi.

du Nord au Sud,
l'Oueſt. L'air y
rre y ſeroit très-
Il y a beaucoup
peces d'animaux
& ſur-tout quan-
nt le cuir fait un
mmerce du pays.
ques années à y
réuſſi à ſouhait.
ar des Sauvages

fort capricieux & cruels ; mais les François qui y ont des Colonies fort nombreuſes, ſont venus à bout de ſoumettre la plupart de ces Sauvages & de faire alliance avec les autres. La Nouvelle-Orléans eſt la Capitale de la Louiſiane, à 500 lieues de Quebec, à 320 de Mexico, à 260 de la Vera-Cruz, à 200 de la Havana, à 400 du Cap-François, & à 1990 de Paris Long. 287°. 5'. Lat. 29°. 57.

Des Iſles Antilles-Françoiſes.

1. DE *l'Iſle de Saint-Domingue.* Les François y ſont les maîtres de plus de 130 lieues de côtes, & ils ont des établiſſemens dans l'intérieur de l'Iſle, à plus de 15 lieues de la mer. L'air de cette Iſle eſt chaud, mais aſſez bon. On y recueille du tabac, du ſucre, du cacao, de l'indigo, du maïs & de bons fruits. Il y a quantité de perroquets. Les pluies y regnent près de ſix mois de l'année. Les RR. PP. Jéſuites & les Dominicains ont la direction de cette Iſle pour le ſpirituel : ils prennent leur pouvoir ou de l'Archevêque de ſaint Domingue ou de l'Evêque de Quebec, indifféremment. Le Cap François en eſt la Capitale, à 200 lieues de la Havana, à 400 de la Nouvelle-Orléans, à 120 de la Jamaïque, à 50 de Saint-Domingue, à 110 de Saint-Jean-de-Puerto Rico, à 750 de Quebec & à 1599 de Paris. Long. 306°. 30'. Lat. 19°. 41'.

2. *De l'Iſle de la Martinique.* Elle a 19 lieues de long, 9 de large & 50 de tour. L'air y eſt fort chaud, & le terroir fertile en tabac, en ſucre, en caſſave, &c. L'Iſle eſt

divisée en trois quartiers. Le premier eſt deſſervi pour le ſpirituel par des Jeſuites ; le ſecond par des Dominicains ; & le troiſieme par des Capucins. On compte dans cette Iſle plus de 15 mille François. Le Fort Saint-Pierre en eſt la Capitale, à 27 lieues de la Guadeloupe, à 230 du Cap-François, à 900 de Quebec, à 90 de la Terre-Ferme de l'Amérique, à 300 de la Jamaïque, à 700 de la Vera-Cruz, à 170 de Saint Domingue, à 275 de Cayenne, à 300 de Carthagène & à 1530 de Paris. Long. 316°. 41'. 15". Lat. 14°. 43'. 9".

3. *De l'Iſle de la Guadeloupe.* Elle a environ 60 lieues de tour. L'air y eſt chaud, mais bon. Les eaux y ſont excellentes. La terre y produit du ſucre, de l'indigo & du tabac. Le Fort-Louis en eſt le Chef-lieu, à 30 lieues de la Martinique & à 1500 de Paris. Long. 316°. 10. Lat. 16°. 8'.

4. *Partie de l'Iſle Saint-Martin.* L'autre partie eſt occupée par les Hollandois. L'air y eſt chaud & mal ſain. Il n'y a ni port ni riviere dans l'Iſle, mais le ſel y abonde. Cette Iſle eſt à 80 lieues de la Martinique & à 1500 de Paris. Long. 314°. 55'. Lat. 18°. 5'.

5. *L'Iſle de Mari-Galante* L'air y eſt chaud, & le terroir fertile en ſucre, indigo, tabac & coton. L'eau y manque aſſez ſouvent. Cette Iſle eſt à 20 lieues de la Martinique & à 1535 de Paris. Long. 314d. 36'. Lat. 15d. 55'.

6. *L'Iſle Déſirade.* Elle eſt peu conſidérable, on y recueille cependant du ſucre & des fruits. L'air y eſt chaud. Cette Iſle eſt à 4 lieues de la Guadeloupe, à 7 de Mari-Galante & 1535 de Paris. Long. 316d. 58'. Lat. 16d. 18.

7. *L'Iſle de Sainte Lucie.* Elle n'a que fort peu d'Habitans. L'air y eſt chaud. La terre y produit du ſucre, du coton & des fruits. Cette Iſle eſt à 10 lieues de la Martinique & à 1535 de Paris. Long. 316d. 36'. Lat. 13d. 55'.

8. *L'Iſle de Saint-Barthelemy.* Elle n'a que 8 lieues de tour. L'air y eſt chaud. On y recueille du ſucre, des fruits & du coton. Cette Iſle eſt à 4 lieues de celle de Saint-Martin, à 78 de la Martinique & à 1525 de Paris. Long. 315d. 8'. Lat. 17d. 56'.

9. *L'Iſle de la Grenade.* Elle a 10 lieues de long ſur 5 de large. L'air y eſt chaud, & le terroir très-fertile en ſucre, coton & fruits. Elle eſt à 30 lieues de l'Iſle de Tabago, à 55 de la Martinique & à 1566 de Paris. Long. 315d. 45'. Lat. 12d. 15.

10. *L'Iſle de Tabago.* L'air y eſt chaud, mais ſain. La terre n'y eſt rien moins que ſtérile. Mais ſa ſituation eſt avantageuſe pour le commerce. Cette Iſle eſt à 12 lieues de celle de la Trinidad, à 50 de la Grenade, à 60 de la Marguerite, à 40 de la Terre-ferme & à 1546 de Paris. Long. 17d. 20'. Latit. 11d. 20'.

De la France Equinoxiale.

Elle comprend l'Iſle de Cayenne avec ſon diſtrict en Terre Ferme, qui s'étend depuis le Cap du Nord à un degré 46', juſqu'à la riviere de Marony à 5 degrés 46'. Ce qui fait 120 lieues de côtes. Ce Domaine eſt dans la *Guyane*, & s'allonge du Cap-Nord à l'Occident, l'eſpace de 100 lieues, formant un

parallele à l'Equateur à un degré & demi ou environ ; & du Nord au Sud depuis l'embouchure de la riviere de Maroni juſqu'au point de ſection marqué ſur la parallele tirée du Cap-Nord, on peut compter 100 autres lieues. Ainſi le diſtrict de Cayenne a, en Terre-Ferme, environ 320 lieues de tour. Mais l'Iſle n'a que 7 lieues de long, 3 de large & 18 de circonférence. L'air y eſt extrêmement chaud & peu ſain. La terre y eſt fertile en tabac, en ſucre & en fruits. Cette Iſle eſt à l'embouchure d'une petite riviere de même nom, tout proche du continent, à 100 lieues du Cap-Nord, & 125 de l'embouchure de la riviere des Amazones, à 180 de Para au Breſil, à 60 de Surinam, à 275 de la Martinique, à 470 du Cap-François & à 1544 de Paris. Long. 325ᵈ. 25′. 0″. Lat. 4ᵈ. 56′. 0″.

*XXXXXXXX*XXXXXXX*

§. V.

De l'Amérique Hollandoiſe.

Elle comprend cinq Iſles en entier, partie d'une ſixieme, qui eſt celle de Saint-Martin, & quelques habitations en Terre-Ferme ſur les côtes de la Caribane.

1. *De l'Iſle de Saint Euſtache.* Elle n'eſt pas fort grande, & ne rapporte pas non plus grand revenu aux Hollandois ; mais elle eſt extrêmement forte. L'air y eſt fort chaud. La terre y produit du ſucre, du coton & des fruits. Cette Iſle eſt à 67 lieues de la Martinique & à 1600 de Paris. Long. 314ᵈ, 50′. Lat. 17ᵈ. 40′.

2. *De l'Iſle de Saba.* Elle eſt peu éloignée

de celle de Saint-Euſtache. L'air y eſt chaud, & le terroir très-fertile en ſucre, en tabac & en café. Cette Iſle n'a que 5 lieues de tour, & elle eſt à 72 lieues de la Martinique, à 22 de l'Iſle de Sainte-Croix, à 170 de Curaçao & à 1605 de Paris. Long. 314°. 30'. Lat. 17°. 44'.

3. *De l'Iſle de Saint-Martin.* Voyez ce que j'en ai dit, pag. 198 au milieu de la page, à l'article des Iſles Antilles Françoiſes.

4. *De l'Iſle de Curaçao.* Elle eſt de très-grande conſéquence pour le commerce que les Hollandois font en Amérique. L'air y eſt ſain, quoique chaud. La terre y eſt très-fertile en ſucre, en tabac, &c. Curaçao eſt à 166 lieues de la Martinique, à 23 de la Terre-Ferme, à 160 de la Jamaïque, à 150 de San-Domingo, à 140 de Carthagène & à 1690 de Paris. Long. 308°. 23'. Lat. 120°. 2'.

5. *De l'Iſle de Buenos-Ayres.* Elle n'eſt qu'à 12 lieues de Curaçao & à 28 de la Terre-ferme. L'air y eſt chaud, mais fort bon. La terre y eſt fertile en ſucre, en tabac, en coton & en fruits. Les Hollandois tirent de cette Iſle du ſel & quantité de peaux de chevres. Elle eſt à 154 lieues de la Martinique & à 2198 de Paris. Long. 309°. 20'. Lat. 12°. 20'.

6. *De l'Iſle d'Oruba.* L'air y eſt chaud. Les Hollandois en tirent des chevres, des brebis & quelque peu de ſucre. Cette Iſle eſt à 12 lieues de Curaçao & à 1700 de Paris. Long. 307°. 30'. Lat. 12°. 0'.

7. *Des habitations Hollandoiſes en Terre-ferme.* Elles occupent 110 lieues de côtes, & s'étendent juſqu'à 80 lieues dans les terres. Elles ſont bornées au Nord-Oueſt par la riviere de Boca-Grande, & à l'Eſt Sud-Eſt par

la riviere de Marony. L'air y eſt chaud & malſain. La terre y eſt bien cultivée, & produit du ſucre, du tabac, du coton & de bons fruits. Cette colonie fournit de plus aux Hollandois de la gomme, du bois de teinture. Paramaribo, ſur la riviere de Surinam, eſt le meilleur endroit de la colonie. Cette place eſt à 60 lieues de Cayenne, à 140 de l'Iſle de Tabago, à 310 de Curaçao & à 1535 de Paris. Long. 321°. 25'. Lat. 5°. 55'.

§. VI.

De l'Amérique Portugaiſe.

Elle conſiſte dans le Bréſil, qui a plus de 1250 lieues de côtes, mais les Portugais n'ont pénétré que 80 ou 100 lieues dans les terres de cette contrée. Le Bréſil commence à preſent au Cap du Nord, à 1°. 48'. de lat. Septentrionale, & s'étend juſqu'au 34e. degré 50'. de lat. Méridionale. Il eſt diviſé en 15 Gouvernemens ou Capitaineries. L'air y eſt généralement fort ſain & agréable, bien qu'il y ſoit fort chaud. Les eaux y ſont excellentes. Le terroir y eſt très-fertile en maïs, tabac, coton millet, oranges, citrons & en autres fruits, mais principalement en ſucre qui eſt le meilleur qu'il y ait au monde. Il y a quantité de bétail, de bêtes féroces & d'animaux rares; des forêts entieres d'arbres de Bréſil; beaucoup de pierreries, & pluſieurs mines d'or & d'argent. Les Naturels du Bréſil ſont olivâtres, de taille médiocre, emportés, vindicatifs & cruels. Les Portugais ont eu toutes les peines du monde à vain-

cre quelques-uns de ces peuples & à ſe défendre des autres. Saint Salvador eſt la Capitale du Bréſil, à 660 lieues de Buenos-Ayres, à 620 de Cayenne, à 160 de Fernambouc, à 600 des côtes d'Afrique, à 680 des Iſles du Cap-Verd & à 1544 de Paris. Long. 337d. 5'. Lat. Mérid. 12d. 50'.

§. VII.

De l'Amérique Pruſſienne.

Elle ne conſiſte qu'en une partie de la petite Iſle de Saint-Thomas, l'une des Iſles Vierges. L'autre partie eſt occupée par les Danois. L'air y eſt chaud, mais bon. La terre y produit abondamment du ſucre, du tabac, du coton & des fruits. Cette Iſle eſt à 22 lieues de Saint Juan de Puerto-Rico, à 90 de San-Domingo, à 125 du Cap-François, à 100 de la Martinique, à 1620 d'Embden, à 1726 de Berlin, & à 1530 de Paris. Long. 312d. 50'. Lat. 18d. 30'.

§. VIII.

De l'Amérique indépendante.

1. De *la Californie.* C'eſt une grande preſqu'Iſle qui a plus de 250 lieues de long, environ 60 de large & plus de 440 de côtes. Elle s'étend depuis le Tropique du Cancer juſqu'au 34e. degré de latitude. Le Cap le plus Oriental eſt au 265e. degré &

deml, & le plus Occidental gît au 251e. degré de long. L'air de la Californie eſt tempéré & très-ſain. La terre y eſt très fertile en toutes ſortes de grains & de fruits. Les habitans y ſont aſſez doux & naturellement railleurs. Ils s'occupent hommes & femmes à filer. Ils ſont idolâtres, mais il y en a auſſi quelques-uns de convertis à la Foi depuis que les Jéſuites leur ont porté la lumiere de l'Evangile. Il y a environ vingt ans qu'une très-riche Dame qui mourut à Madrid, laiſſa à ces Peres des fonds très-conſidérables pour les Miſſions de la Californie. Les Eſpagnols bâtirent en 1730 ſur les côtes de cette preſqu'Iſle, le premier Fort, & ils l'ont nommé *Notre-Dame de Lorette*. Ce fort eſt à 270 lieues d'Acapulco, à 380 de Mexico, & à 4700 de Paris (par mer & par le Cap Horn.) Long. 34°. 5'. Lat. 35°. 30'.

2. *Du Pays des Amazones.* Il a environ 400 lieues d'étendue en long & en large. Il eſt arroſé par la riviere des Amazones qui prend ſa ſource au Pérou, & dont le cours eſt de plus de 2000 lieues, & par une infinité d'autres rivieres qui ſont toutes fort conſidérables. L'air de ce pays eſt très-chaud & peu ſain. La terre y eſt couverte de bois, mais les Portugais & les Eſpagnols ont défriché beaucoup de terrein de chaque côté de la riviere, depuis ſa ſource juſqu'à ſon embouchure. Ils y ont les uns & les autres des habitations & des Miſſions. Ils en tirent de l'or, du bois, &c. Les Sauvages de ces contrées ſont très-cruels, & les Femmes y ſont très-courageuſes; elles font le travail le plus pénible, & quand elles ſont accouchées, c'eſt leur mari qui reſte au lit en leur place. L'héroïſme & la vigueur de ces femmes a fait

donner

donner le nom d'*Amazones* au pays qu'elles habitent. On observera que la riviere des Amazones a ſon embouchure préciſément ſous la ligne ou l'Equateur, & que dans ſon cours, pendant les 400 dernieres lieues, elle ne s'éloigne de l'Equateur tout au plus que de 4 degrés Sud. L'embouchure de cette riviere eſt à 1536 lieues de Paris. Long. 320°. 30'. Lat. 00'.

3. *De la Terre-Magellanique.* L'air y eſt froid & la terre peu fertile. Les colonies que les Eſpagnols avoient, y ſont toutes peries de faim ou de miſere. Ils n'y ont plus qu'une habitation qu'ils nomment *de los Aguaderos* ou des Pourvoyeurs d'eau. Le Cap le plus méridional de la Terre-Magellanique ſe nomme Cap-Frouvart, & gît au 503e. degré 50'. de long. & au 53e. degré 50'. de latit. mérid.

Le détroit de Magellan, en allant de la mer au Nord à celle du Sud, commence au Cap-des-Vierges. (Long. 307d. 20'. Latit. Mérid. 52d. 35'.) & finit au Cap de la Victoire. (Long. 300°. 20'. Lat. Mérid. 52°. 35'.) Il a 107 lieues d'une mer à l'autre, aſſez ordinairement 5 à 6 lieues de large, ſouvent 2 lieues, & quelquefois ſeulement une lieue. Le Cap-des Vierges eſt à 380 lieues du Cap Saint-Antonio, à l'embouchure de la riviere de la Plata, à 60 lieues du détroit de le Maire, à 100 du Cap Horn, à 45 de Buenos-Ayres, & à 2644 de Paris.

DES TERRES POLAIRES

& des Terres Auſtrales.

ON entend par *Terres Polaires*, les pays ſitués aux environs des Pôles ; & par *Terres Auſtrales*, toutes les Iſles ou Terres qui ſe rencontrent au-delà de l'Equateur, vis-à-vis du vieux ou du nouveau Continent, avancées vers le Pôle Antarctique, & que l'on a découvertes en dernier lieu.

Vers le Pôle Arctique.

1. *Du Groenland.* Il eſt à environ 100 lieues au Nord de l'Iſlande, & à 640 de Paris. L'air y eſt extrêmement froid. Les mers y ſont pleines de baleines, & l'on voit ſur les côtes quantité d'ours blancs. Latit. 70°.

2. *Du Spiegberg.* Il eſt à environ 135 lieues au Nord de la Norwege, & à 600 de Paris. L'air y eſt extrêmement froid, & les corps morts n'y ſont point ſujets à la corruption. Les glaces y ſont preſque continuelles le long des côtes. Les Anglois & les Hollandois y vont à la pêche des baleines. Latitude 76d. 30. 80". ('.

3. *De la Nouvelle-Zemble.* Elle eſt fort proche de la Ruſſie, & à environ 900 lieues de Paris. L'air y eſt extrêmement froid. On y voit des ours, des loups & des renards blancs. Lat. 72d.

Des Terres Auſtrales vers le Pôle Antarctique.

De la Nouvelle-Guinée. L'air y eſt fort

chaud, & le terroir ſec & ſtérile. Ce pays eſt peu éloigné des Iſles Molucques, & il eſt à 3460 lieues de Paris. Lat. Mérid. 0d. 25'.

2. *De la Nouvelle-Hollande.* L'air y eſt tempéré, & la terre y eſt peu fertile. Ce pays eſt à 300 lieues de Batavia & à 3000 de Paris. Lat. Mérid. 0°. 27'.

3. *De la Terre de Papous.* L'air y eſt tempéré & la terre fertile. Ce pays eſt à 4000 lieues de Paris. Lat. Mérid. 8d. 20°.

4. *De la Carpentarie.* Elle eſt à 4500 lieues de Paris. L'air y eſt chaud. Lat. Mérid. 15°.

Il y a beaucoup d'autres Terres Auſtrales, & pluſieurs Iſles dans la mer du Sud, qui ſe preſentent aux Navigateurs en allant des côtes du Pérou aux Philippines ou à la Chine.

La Terre de Feu eſt ſituée au Sud de l'Amérique Méridionale, & forme avec la Terre Magellanique le Détroit de Magellan. On a reconnu que la terre de Feu eſt une Iſle, ou plutôt que ce ſont pluſieurs Iſles fort proches les unes des autres, & qui paroiſſent n'en faire qu'une ſeule. Ce qu'il y a de certain, c'eſt que l'on contourne la Terre de Feu, en allant de la mer du Nord à celle du Sud, par le Détroit de le Maire & par le Cap-Horn. Ce Cap eſt à 100 lieues des Iſles Malouines, 470 du Cap de Saint-Antonio, à l'embouchure de la riviere de la Plata, à 1012 de Lima au Pérou, à 2624 de Paris. Longit. 306°. 20'. Lat. Mérid. 55°. 50'.

ROUTES
ET
DISTANCES DE PARIS
AUX PRINCIPALES VILLES DE LA FRANCE,
Rangées par ordre Alphabétique.

N. B. Toutes les Lieues où il n'y aura point d'avertiſſement doivent être comptées ſur le pied de 3000 pas Géométriques.

1. *De Paris à* ABBEVILLE, 39 *lieues.*

DE Paris à Saint-Denis	2
De Saint-Denis à Luſarche	4
De Luſarche à Chantilly	3
De Chantilly à Clermont	5
De Clermont à Saint-Juſt	4
De Saint Juſt à Breteuil	4
De Breteuil à AMIENS	7
D'Amiens à Flichecourt	5
De Flichecourt à ABBEVILLE	5

2. *De Paris à* AGDE, 198 *Lieues.*

De Paris à Pezenas (N°. 32.)	15
De Pezenas à AGDE	3

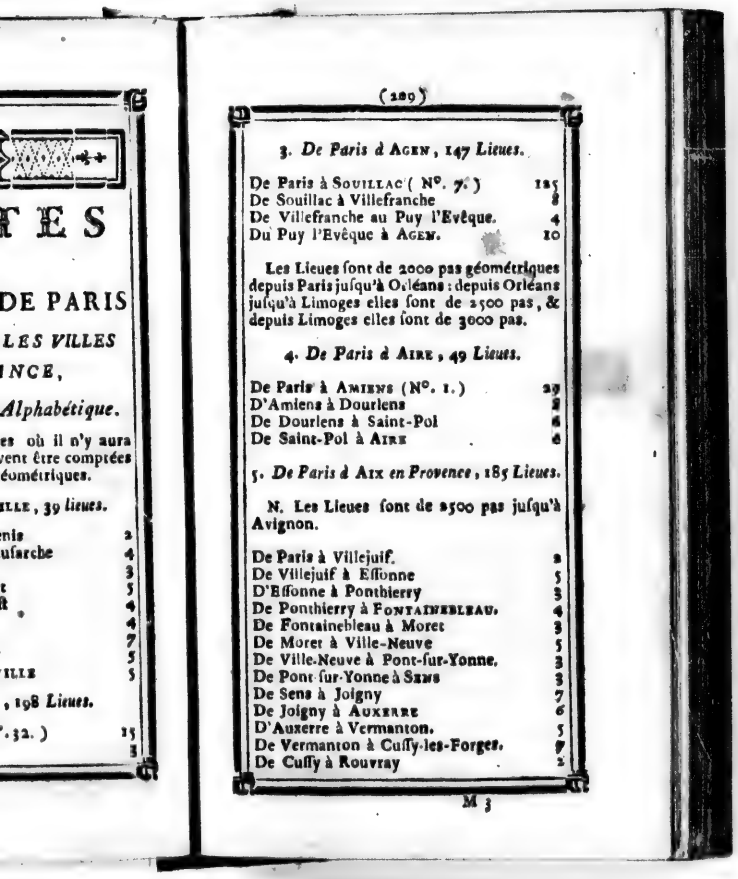

TES

DE PARIS

LES VILLES

NCE,

Alphabétique.

es où il n'y aura
vent être comptées
éométriques.

ILLE, 39 *lieues.*

enis 2
ufarche 4
3
5
4
4
7
5
ILLE 5

, 198 *Lieues.*

.32.) 25
3

3. *De Paris à* AGEN, 147 *Lieues.*

De Paris à SOUILLAC (N°. 7.)	125
De Souillac à Villefranche	8
De Villefranche au Puy l'Evêque.	4
Du Puy l'Evêque à AGEN.	10

Les Lieues ſont de 2000 pas géométriques depuis Paris juſqu'à Orléans : depuis Orléans juſqu'à Limoges elles ſont de 2500 pas, & depuis Limoges elles ſont de 3000 pas.

4. *De Paris à* AIRE, 49 *Lieues.*

De Paris à AMIENS (N°. 1.)	29
D'Amiens à Dourlens	8
De Dourlens à Saint-Pol	6
De Saint-Pol à AIRE	6

5. *De Paris à* AIX *en Provence*, 185 *Lieues.*

N. Les Lieues ſont de 2500 pas juſqu'à Avignon.

De Paris à Villejuif.	2
De Villejuif à Eſſonne	5
D'Eſſonne à Ponthierry	3
De Ponthierry à FONTAINEBLEAU.	4
De Fontainebleau à Moret	3
De Moret à Ville-Neuve	5
De Ville-Neuve à Pont-ſur-Yonne.	3
De Pont-ſur-Yonne à SENS	3
De Sens à Joigny	7
De Joigny à AUXERRE	6
D'Auxerre à Vermanton.	5
De Vermanton à Cuſſy-les-Forges.	9
De Cuſſy à Rouvray	2

De Rouvray à Vitteaux	7
De Vitteaux au Pont-de-Panis	6
Du Pont-de-Panis à DIJON	4
De Dijon à Nuits	5
De Nuits à Beaune	3
De Beaune à Chagny	3
De Chagny à CHALONS	4
De Châlons à Tournus	6
De Tournus à MACON	7
De Mâcon à Villefranche	9
De Villefranche à LYON	7
De Lyon à VIENNE	7
De Vienne au Péage-de-Rouffillon	5
Du Péage à Saint Vallier	6
De Saint-Vallier à VALENCE	7
De Valence à la Drome	6
De la Drome à Montelimart	6
De Montelimart à Pierrelate	5
De Pierrelate au Pont-Saint-Eſprit	4
Du Pont-Saint-Eſprit à Bagnols	3
De Bagnols à AVIGNON	5
D'Avignon à Bon-Bas	6000
De Bon-Bas à Cabanes	2815
De Cabanes à Saint-Andiol	1718
De Saint-Andiol à Orgon	5660
D'Orgon à Senas	3641
De Senas au Pont-Royal	6324
Du Pont-Royal au Moulin du Vernegue	2179
Du Moulin à Lambeſc	5057
De Lambeſc à Saint-Canat	2702
De Saint-Canat à Saint-Louis	5984
De Saint-Louis à AIX	4130
Pas Géométriques. . .	45210

D'Aix à TARASCON, *par Saint-Remy.*

D'Aix à Orgon	29017
D'Orgon à la Bivoie d'Avignon.	1800
De la Bivoie à Riofred	5438
De Riofred au Pont-de-Péliffier	1181
Dudit Pont au Mas de Liotaud	1132
Dudit Mas à Saint-Remy	1005
De S. Remy au Pont-de-Rouſſan	1197
Dudit Pont au Mas de Gaï	525
Dudit Mas à la Rode	1947
De la Rode à Saint-Lambert	364
De Saint-Lambert à Fontchâteau	477
De Fontchâteau à Saint-Eſteve	2303
De Saint-Eſteve à Laurade	749
De Laurade à TARASCON	3045
Pas Géométriques. . .	49180

N. B. 1°. Chaque pas Géométrique vaut 5 pieds de Roi, & 3000 pas Géométriques valent une lieue d'une heure de chemin.

2°. En réduiſant les 170 lieues de 2500 pas que j'ai comptées depuis Paris juſqu'à Avignon, on trouvera 141 lieues de 3000 pas, plus 2000 pas ou deux tiers de lieues.

3. Les 45210 pas que j'ai meſurés depuis Avignon juſqu'à Aix, donnent 15 lieues de 3000 pas, plus 210 pas. Ce qui fait pour le total, depuis Paris juſqu'à Aix, 156 lieues de 3000 pas Géométriques chacune, plus 2210 pas.

6. *De Paris à* ALAIS, *173 Lieues.*

De Paris au Pont S. Eſprit (N°. 5.)	162
Du Pont Saint-Eſprit à ALAIS	11

Les Lieues ſont de 2500 pas.

7. *De Paris à* ALBY, *157 lieues.*

De Paris au Bourg-la-Reine	2
Du Bourg-la-Reine à Arpajon	7
D'Arpajon à Etampes.	6
D'Etampes à Angerville	6
D'Angerville à Château-Gaillard	6
De Château-Gaillard à ORLEANS.	8
D'Orléans à Chaumont.	8
De Chaumont à Romorentin	8
De Romorentin à Vatan	9
De Vatan à Châteauroux	8
De Châteauroux à Argenton	6
D'Argenton à Boiſmandé	7
De Boiſmandé à Razes	7
De Razes à LIMOGES	6
De Limoges à Uzerches	14
D'Uzerches à Brives	9
De Brives à Souillac	8
De Souillac à CAHORS	14
De Cahors à Saint-Antonin	10
De Saint-Antonin à ALBY	8

N. J'ai employé pour cette Route, des lieues de 2000 pas Géométriques chacune, depuis Paris juſqu'à Orléans. Je me ſuis ſervi de lieues de 2500 pas depuis Orléans juſqu'à Limoges. J'ai compté le reſte par lieues de 3000 pas.

En réduiſant toutes ces lieues en lieues égales de 3000 pas Géométriques chacune,

on trouvera 135 lieues, plus 1500 pas, depuis Paris juſqu'à Alby.

8. *De Paris à* ALENÇON, 41 *lieues.*

De Paris à VERSAILLES	4
De Verſailles à Houdan	9
De Houdan à DREUX	4
De Dreux à Verneuil	7
De Verneuil à Mortagne	9
De Mortagne à ALENÇON	8

Les Lieues ſont de 2500 pas.

9. *De Paris à* AMBOISE, 58 *lieues.*

De Paris à ORLEANS (N°. 7.)	35
D'Orléans à S. Laurent-des-Eaux	6
De Saint-Laurent à Blois	7
De Blois à AMBOISE	10

Les Lieues ſont de 2000 pas.

10. *De Paris à* AMIENS (N°. 1.) 29 *lieues.*

11. *De Paris à* ANGERS, 65 *lieues.*

De Paris à Verſailles	4
De Verſailles à Rambouillet	7
De Rambouillet à CHARTRES	9
De Chartres à Nogent-le-Rotrou	11
De Nogent à la Ferté-Bernard	4
De la Ferté au MANS	9
Du Mans à la Fleche	10
De la Fléche à ANGERS	10

N. Les Lieues ſont de 2500 pas.

12. *De Paris à* ANGOULESME, 127 *lieues.*

De Paris à Amboiſe (N°. 9.)	58

D'Amboiſe à Tours	7
De Tours à Montbaſon	5
De Montbaſon aux Ormes Saint-Martin	10
Des Ormes à Châtelleraut	5
De Châtelleraut à POITIERS	10
De Poitiers à Vivonne	6
De Vivonne à Sivray	8
De Sivray à Manſle	11
De Manſle à ANGOULESME	7

N. Les Lieues ſont de 2000 pas.

13. *De Paris à* ANTIBES, 216 *lieues.*

De Paris à Aix (N°. 5.)	18
D'Aix à Brignoles	10
De Brignoles au Luc	6
Du Luc à Vidauban	3
De Vidauban au Muy	2
Du Muy à FRÉJUS	3
De Fréjus à Cannes	5
De Cannes à ANTIBES	2

Les Lieues ſont de 2500 pas juſqu'à Avignon.

14. *De Paris à* ARGENTAN, 36 *lieues.*

De Paris à Verſailles	4
De Verſailles à Pontchartrain	4
De Pontchartrain à Houdan	5
De Houdan à Dreux	4
De Dreux à Verneuil	7
De Verneuil à Hiemes	3
De Hiemes à ARGENTAN	4

Les Lieues ſont de 2500 pas.

✱

15. *De Paris à* ARLES, *177 lieues.*

De Paris à Avignon (N°. 5.) Les lieues ſont de 2500 pas.	170
D'Avignon au Bac de Barbantane	2046
Dudit Bac à Cadillan	5624
De Cadillan à Frigolet	780
De Frigolet à la Mothe	2014
De la Mothe à TARASCON	2347
De Taraſcon à Lanſac	2649
De Lanſac à ARLES	6173
Pas Géométriques, . . .	21753

N. Les 21753 pas géométriques donnent 7 lieues de 3000 pas chacune, plus, 753 pas. Ce qui fait pour la diſtance de Paris à Arles, 148 lieues, plus 753 pas, en comptant toutes les lieues ſur le pied de 3000 pas, à quoi l'on doit ajouter les 2000 pas, dont il eſt fait mention dans la ſeconde note ſous le N°. 5.

D'Arles à Taraſcon par la Chauſſée.	9371
D'Arles à Saint-Gabriel	6700
De Saint-Gabriel à Saint-Remy	7450
Pas Géométriques. . . .	14150
D'Arles à Saint-Martin de Crau	9527
De Saint-Martin au Lion-d'Or	728
Du Lion-d'Or à la Croix	6333
De la Croix au Merle.	3646
Du Merle à SALON	3552
De Salon aux Grottes	5404
Des Grottes aux Quatre-Termes	3393

Des Quatre-Termes à Aiguille	5463
D'Aiguille à la Croix de Saloni	3298
De ladite Croix à Aix	2380
Pas Géométriques.	43724

N. Les 43724 pas géométriques que j'ai mesurés depuis Arles jusqu'à Aix, donnent 14 li. de 3000 pas chacune, plus 1724 pas.

16. *De Paris à* ARRAS, 42 *lieues.*

De Paris au Bourget	2
Du Bourget à Louvres	3
De Louvres à SENLIS	5
De Senlis à Gournay	8
De Gournay à Roye.	7
De Roye à PERONNE	7
De Peronne à ARRAS	10

N. Les lieues sont de 2500 pas. Il y a une autre route qui mene de Paris à Arras, en passant par Amiens, N°. 1. on compte 44 lieues.

17. *De Paris à* AVIGNON (N°. 53) 170 *lieues.*

D'Avignon au Bac de Château-Renard	1850
Dudit Bac à Eyragues	5648
D'Eyragues à SAINT-REMY	3587
Pas Géométriques.	10985
D'Avignon à Molieres	4610
De Molieres à Gadagne	2148
De Gadagne au Thor	2662
Du Thor à LISLE	3005
Pas Géométriques.	12425

18. *De Paris à* AVRANCHES, *63 Lieues.*

De Paris à Verſailles	4
De Verſailles à Pontchartrain	4
De Pontchartrain à Houdan	5
De Houdan à Dreux	2
De Dreux à Breſolles	4½
De Breſolles à Chenebrun	4½
De Chenebrun à Moulins	6
De Moulins à SÉEZ	5
De Séez à la Ferté-Macé	9
De la Ferté à Domfront	5
De Domfront à Mortain	5
De Mortain à Javigni	2
De Javigni à AVRANCHES	5

2e. *Route*, *64 Lieues.*

De Paris à Dreux.	17
De Dreux à Verneuil	7
De Verneuil à l'Aigle	5
De l'Aigle à Hiemes	8
D'Hiemes à Argentan	4
D'Argentan à Brioufe	6
De Brioufe à Mortain	10
De Mortain à AVRANCHES	7

3e. *Route*, *66 Lieues.*

De Paris à Verneuil (N°. 14.)	24
De Verneuil à l'Aigle	5
De l'Aigle à Hiemes	8
D'Hiemes à Trun	4
De Trun à Falaiſe	5
De Falaiſe au Pont-d'Ouilli	4

D'Ouilli à Vire	7
De Vire à Avranches	9

N. Les lieues des trois Routes ſont de 2500 pas.

19. *De Paris à* Ausch, 165 *Lieues.*

De Paris à Argenton (N°. 7.)	74
D'Argenton à Bois-Mandé	7
De Bois-Mandé à Razes	7
De Razes à Limoges	6
De Limoges à Magnac	6
De Magnac à Uzerches	5
D'Uzerches à Donzenac	5
De Donzenac à Brives	2
D Brives à Souillac	8
De Souillac à Peyrat	3
De Peyrat au Pont-de-Rodes	4
Du Pont à Cahors	6
De Cahors à Caſtelnau	4
De Caſtelnau à Caſtel Sarraſin	10
De Caſtel Sarrazin à Beaumont	6
De Beaumont à Ausch	12

N. 1°. Les lieues de cet article, juſqu'à Orléans ſont de 2000 pas, & depuis Orléans juſqu'à Limoges, elles ſont de 2500.

2°. On peut abréger cette route de 10 lieues ou environ, en ſe repliant de Limoges ſur la droite, & en paſſant par Périgueux, Agen, &c.

20. *De Paris à* Autun, 64 *Lieues.*

De Paris à Auxerre (N°. 5.)	41
D'Auxerre à Avalon	9
D'Avalon à Saulieu	6
De Saulieu à Chiſſay	4
De Chiſſay à Lucenay-l'Evêque	3

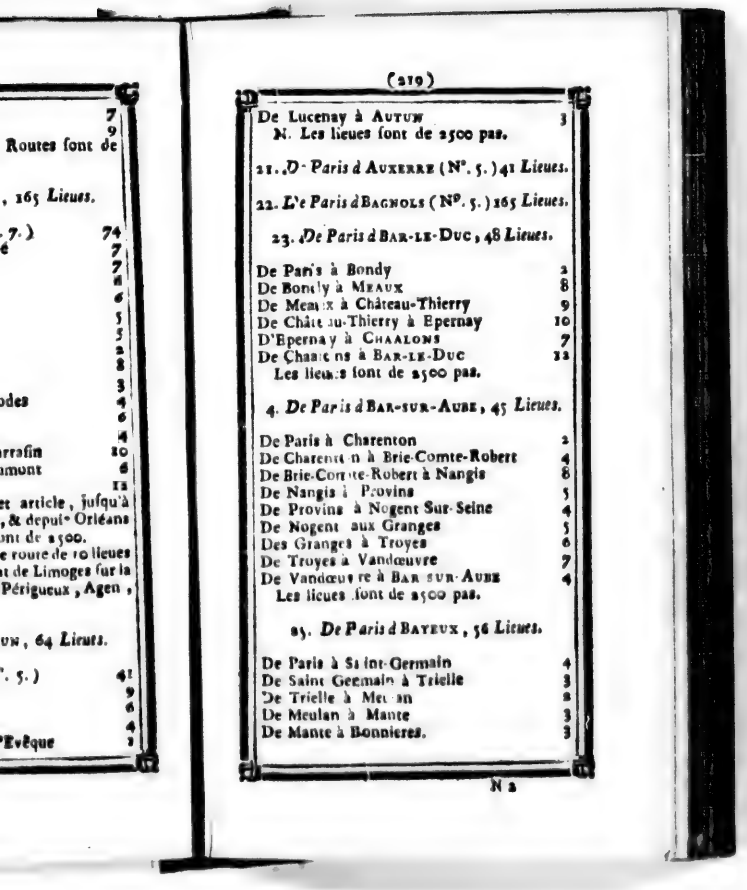

De Lucenay à Autun	3

N. Les lieues ſont de 2500 pas.

21. *De Paris à* Auxerre (N°. 5.) 41 *Lieues.*

22. *De Paris à* Bagnols (N°. 5.) 165 *Lieues.*

23. *De Paris à* Bar-le-Duc, 48 *Lieues.*

De Paris à Bondy	2
De Bondy à Meaux	8
De Meaux à Château-Thierry	9
De Château-Thierry à Epernay	10
D'Epernay à Chaalons	7
De Chaalons à Bar-le-Duc	12

Les lieues ſont de 2500 pas.

4. *De Paris à* Bar-sur-Aube, 45 *Lieues.*

De Paris à Charenton	2
De Charenton à Brie-Comte-Robert	4
De Brie-Comte-Robert à Nangis	8
De Nangis à Provins	5
De Provins à Nogent Sur-Seine	4
De Nogent aux Granges	5
Des Granges à Troyes	6
De Troyes à Vandœuvre	7
De Vandœuvre à Bar sur-Aube	4

Les lieues ſont de 2500 pas.

25. *De Paris à* Bayeux, 56 *Lieues.*

De Paris à Saint-Germain	4
De Saint Germain à Trielle	3
De Trielle à Meulan	2
De Meulan à Mante	3
De Mante à Bonnieres.	3

De Bonnieres à Paſſy	4
De Paſſy à Evreux	4
D'Evreux à la Riviere	8
De la Riviere à Duranville	4
De Duranville à Liſieux	5
De Liſieux à Moux	6
De Moux à Caen	4
De Caen à Bayeux	6

26. *De Paris à* BAYONNE, 204 *Lieues.*

De Paris à Amboiſe (N°. 9.)	58
D'Amboiſe à TOURS	7
De Tours à Montbaſon	5
De Montbaſon à Sainte-Maure	6
De Sainte-Maure aux Ormes Saint Martin	4
Des Ormes à CHATELLERAUT	5
De Châtelleraut à Clan	6
De Clan à POITIERS	4
De Poitiers à Vivonne	5
De Vivonne à Chaunay	6
De Chaunay à Villefagnan	7
De Villefagnan à Gourville	5
De Gourville à Châteauneuf	8
De Châteauneuf à Barbezieux	5
De Barbezieux à la Grolle	6
De la Grolle à Pierre-Brune	8
De Pierre-Brune à Cubſac	6
De Cubſac à BORDEAUX	4
De Bordeaux au Barc	8
Du Barc au Muret	6
Du Muret à la Bouhaire	6
De la Bouhaire à l'Eſpéron	8
De l'Eſpéron à Mageſſe	8
De Mageſſe à Ondres	8
D'Ondres à BAYONNE	3

N. Toutes les lieues de cet article, depuis

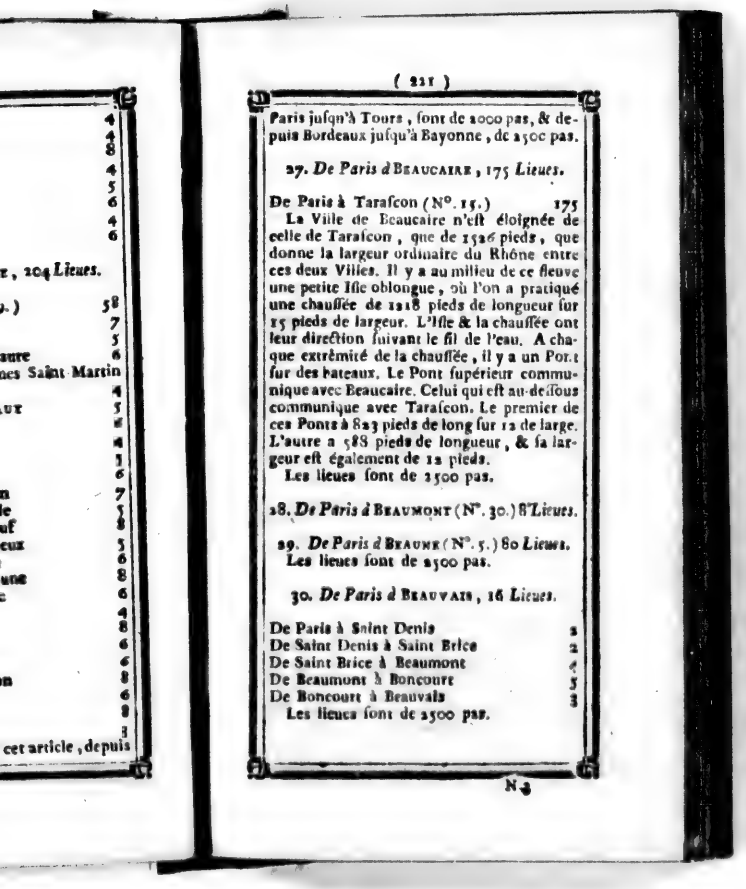

Paris juſqu'à Tours, ſont de 1000 pas, & depuis Bordeaux juſqu'à Bayonne, de 2500 pas.

27. *De Paris à* BEAUCAIRE, 175 *Lieues.*

De Paris à Taraſcon (N°. 15.)	175

La Ville de Beaucaire n'eſt éloignée de celle de Taraſcon, que de 1526 pieds, que donne la largeur ordinaire du Rhône entre ces deux Villes. Il y a au milieu de ce fleuve une petite Iſle oblongue, où l'on a pratiqué une chauſſée de 1218 pieds de longueur ſur 15 pieds de largeur. L'Iſle & la chauſſée ont leur direction ſuivant le fil de l'eau. A chaque extrêmité de la chauſſée, il y a un Pont ſur des bateaux. Le Pont ſupérieur communique avec Beaucaire. Celui qui eſt au-deſſous communique avec Taraſcon. Le premier de ces Ponts a 823 pieds de long ſur 12 de large. L'autre a 588 pieds de longueur, & ſa largeur eſt également de 12 pieds.

Les lieues ſont de 2500 pas.

28. *De Paris à* BEAUMONT (N°. 30.) 8 *Lieues.*

29. *De Paris à* BRAUNE (N°. 5.) 80 *Lieues.*

Les lieues ſont de 2500 pas.

30. *De Paris à* BEAUVAIS, 16 *Lieues.*

De Paris à Saint Denis	2
De Saint Denis à Saint Brice	2
De Saint Brice à Beaumont	4
De Beaumont à Boncourt	5
De Boncourt à Beauvais	3

Les lieues ſont de 2500 pas.

31. *De Paris à* BESANÇON, 92 *Lieues.*

De Paris à Dijon (N°. 5.	72
De Dijon à Auxonne	6
D'Auxonne à Dole	4
De Dole à Saint-Vit	6
De Saint-Vit à BESANÇON	4

32. *De Paris à* BEZIERS, 200 *Lieues.*

De Paris à Bagnols (N°. 5.)	165
De Bagnols à Nîmes	10
De Nîmes à Montpellier	10
De Montpellier à Pezenas	10
De Pezenas à BEZIERS	5

Les lieues ſont de 2500 pas.

33. *De Paris à* BLOIS, 51 *Lieues.*

De Paris à Orléans (N°. 7.)	35
D'Orléans à Saint Laurent-ès-Eaux	8
De Saint Laurent à Blois	8

N. Toutes les lieues ſont de 2000 pas.

34. *De Paris à* BORDEAUX, 156 *Lieues.*

Voyez le N°. 26.

N. 1°. Les lieues de cet article, depuis *Paris* juſqu'à *Tours*, ſont de 2000 pas chacune. Toutes les autres lieues valent environ 2400 pas chacune.

2°. On va également de *Poitiers & Bordeaux*, en paſſant par Saint-Jean-d'Angely, Saintes & Blaye. Mais cette derniere route eſt plus longue de quelques lieues.

35. *De Paris à* Boulogne, 57 *Lieues.*

De Paris à Abbeville (N°. 1.)	39
D'Abbeville à Montreuil	10
De Montreuil à Boulogne	8

Les lieues ſont de 2500 pas.

36. *De Paris à* Bourg-en-Bresse, 106 *Lieues.*

De Paris à Mâcon (N°. 5.)	100
De Mâcon à Bourg	6

Les lieues ſont de 2500 pas.

37. *De Paris à* Bourges, 66 *Lieues.*

De Paris à Fontainebleau (N°. 3.)	14
De Fontainebleau à Nemours	4
De Nemours à Montargis	8
De Montargis à Nogent	4
De Nogent à Briare	6
De Briare à Neury	6
De Neury à Coſne	4
De Coſne à Pouilly	4
De Pouilly à la Charité	4
De la Charité à Beaugis	6
De Beaugis à Bourges	6

Autre Route, 58 *Lieues.*

De Paris à Orléans (N°. 7.)	35
D'Orléans à Bourges	23

Les lieues ſont des 2500 pas.

38. *De Paris à* Brest, 129 *Lieues.*

De Paris à Alençon (N°. 8.)	42
D'Alençon à Prez-en-Paille	6

De Prez à Mayenne	8
De Mayenne à Laval	8
De Laval à Vitré	8
De Vitré à Rennes	8
De Rennes à Montauban	7
De Montauban à Lambale	9
De Lambale à S Brieux	4
De S. Brieux à Gingamp	7
De Gingamp au Pontir	6
Du Pontir à Morlaix	6
De Morlaix à Landerneau	7
De Landerneau à Brest	4

Les lieues ſont de 2500 pas ou environ.

39. *De Paris à* Briare (N. 37.) 36 *Lieues.*
Les lieues ſont de 2500 pas.

40. *De Paris à* S. Brieux (N. 38.) 99 *lieues.*

41. *De Paris à* Caen (N. 25.) 50 *Lieues.*

42. *De Paris à* Cahors. (N. 7.) 139 *Lieues.*

43. *De Paris à* Calais, 65 *Lieues.*

De Paris à Boulogne (N. 35.)	57
De Boulogne à Calais	8

44. *De Paris à* Cambrai, 40 *Lieues.*

De Paris à Péronne (N. 16.)	32
De Péronne à Cambrai	8

45. *De Paris à* Carcassonne, 177 *Lieues.*

De Paris à Cahors (N. 7.)	139
De Cahors à Montauban	10
De Montauban à Toulouſe	10

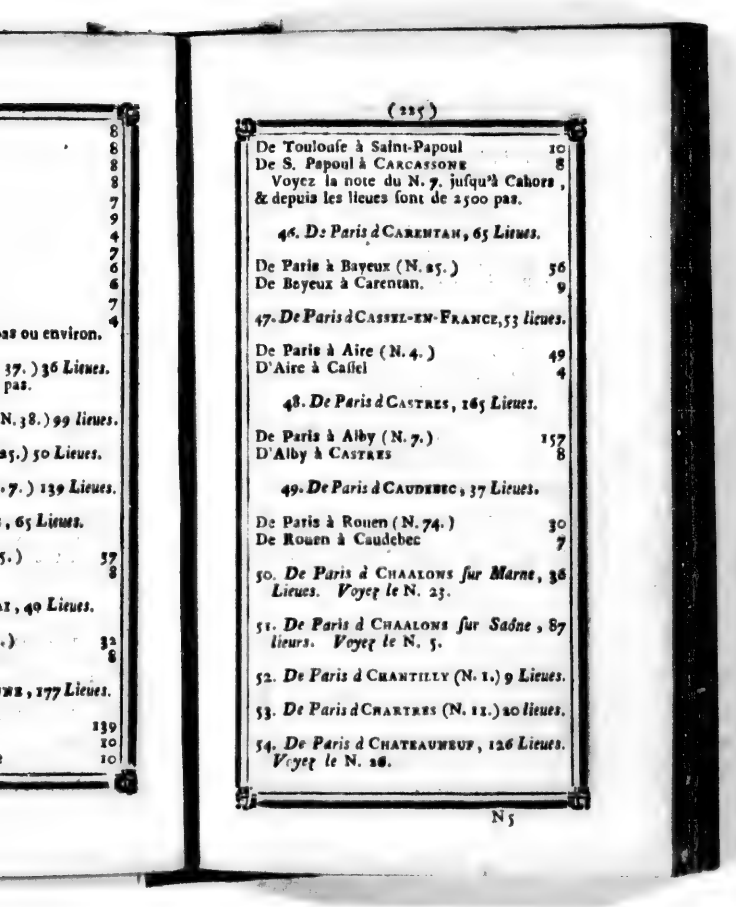

8
8
8
8
7
9
4
7
6
6
7
4

as ou environ.

37.) 36 *Lieues.*
pas.

N. 38.) 99 *lieues.*

25.) 50 *Lieues.*

7.) 139 *Lieues.*

, 65 *Lieues.*

5.) 57
8

1, 40 *Lieues.*

.) 32
8

ne, 177 *Lieues.*

139
10
10

De Toulouſe à Saint-Papoul 10
De S. Papoul à Carcassone 8
Voyez la note du N. 7. juſqu'à Cahors, & depuis les lieues ſont de 2500 pas.

46. *De Paris à* Carentan, 65 *Lieues.*

De Paris à Bayeux (N. 25.) 56
De Beyeux à Carentan. 9

47. *De Paris à* Cassel-en-France, 53 *lieues.*

De Paris à Aire (N. 4.) 49
D'Aire à Caſſel 4

48. *De Paris à* Castres, 165 *Lieues.*

De Paris à Alby (N. 7.) 157
D'Alby à Castres 8

49. *De Paris à* Caudebec, 37 *Lieues.*

De Paris à Rouen (N. 74.) 30
De Rouen à Caudebec 7

50. *De Paris à* Chaalons *ſur Marne*, 38 *Lieues. Voyez le* N. 23.

51. *De Paris à* Chaalons *ſur Saône*, 87 *lieurs. Voyez le* N. 5.

52. *De Paris à* Chantilly (N. 1.) 9 *Lieues.*

53. *De Paris à* Chartres (N. 11.) 20 *lieues.*

54. *De Paris à* Chateauneuf, 126 *Lieues. Voyez le* N. 28.

55. *De Paris à* CHATEAU-ROUX, 68 *lieues.*
Voyez le N. 7.

56. *De Paris à* CHATEAU-THIERRY, 19 *lieues.*
Voyez le N. 23.

57. *De Paris à* CHATELLERAUT, 85 *lieues.*
Voyez le N. 12.

58. *De Paris à* CHAUMONT (N. 101.) 52 *lieues.*

59. *De Paris à* CHAUNY, 23 *lieues.*

De Paris à Compiegne (N. 66.)	18
De Compiegne à Chauny	5

60. *De Paris à* CHERBOURG, 78 *lieues.*

De Paris à Bayeux (N. 25.)	56
De Bayeux à Carentan	9
De Carentan à Valogne	8
De Valogne à CHERBOURG	5

61. *De Paris à* CITEAUX, 77 *lieues.*

De Paris à DIJON (N. 5.)	72
De Dijon à Cîteaux	5
Les lieues sont de 2500 pas.	
De Cîteaux à Beaune	7
De Cîteaux à Nuits	3
De Cîteaux à S. Jean-de-Loſne	3
De Cîteaux à Seure	5

62. *De Paris à* CLERMONT EN BEAUVOISIS, (N. 1.) 14 *lieues.*

63. *De Paris à* CLERMONT-FERRAND, 98 *lieues.*

De Paris à la Charité (N. 37.)	54
De la Charité à Nevers	7
De Nevers à S. Pierre-le-Moutier.	7
De S. Pierre-le-Moutier à Moulins.	9
De Moulins aux Eſchirolles	6
Des Eſchirolles à Gannat.	8
De Gannat à Riom.	5
De Riom à CLERMONT	2

Les lieues ſont de 2500 pas.

64. *De Paris à* CLERVAUX, 46 *lieues.*

De Paris à TROYES (N. 24.)	34
De Troyes à Montiramé	4
De Montiramé à Longpré	4
De Longpré à Urville	2
D'Urville à CLERVAUX	2
De Clervaux à Bar-ſur-Aube	2
De Clervaux à Bar-ſur-Seine	6
De Clervaux à Château-Vilain	4
De Clervaux à Châtillon	8
De Clervaux à Chaumont	6
De Clervaux à Cîteaux	27
De Clervaux à Dijon	22
De Clervaux à Langres	10

Les lieues ſont de 2500 pas.

65. *De Paris à* COLMAR, 113 *lieues.*

De Paris à STRASBOURG (N. 188.)	95
De Strasbourg à Scheleſtat.	8
De Scheleſtat à COLMAR	6

66. De Paris à COMPIEGNE, *18 lieues.*

De Paris à Louvres	5
De Louvres à Senlis	5
De Senlis à Verberie	4
De Verberie à Compiegne	4

67. De Paris à CONDOM, *150 lieues.*

De Paris à Agen (N. 3.)	142
D'Agen à Condom	8

68. *De Paris à* COSNE (N. 37.) *46 lieues.*

69. De Paris à COULANGES, *47 lieues.*

De Paris à Auxerre (N. 5.)	41
D'Auxerre à COULANGES	6

70. De Paris à COUTANCES, *68 lieues.*

De Paris à Vire (N. 18. 3e. *R.*)	57
De Vire à Landelle	2
De Landelle à Saint-Guillain	5
De Saint-Guillain à COUTANCES	4

Autre Route. 68 lieues

De Paris à Caen (N. 25.)	50
De Caen à Saint-Lo	12
De Saint-Lo à COUTANCES	6

Les lieues sont de 2500 pas.

71. De Paris à CRECY (*en Normandie*,) *20 lieues.*

De Paris à Dreux (N. 78.)	17

De Dreux à Créci	3

71. De Paris à DAX, *195 lieues.*

De Paris à Mageſſe (N°. 26.)	190
De Mageſſe à Dax	5

73. De Paris à DIEPPE, *39 lieues.*

De Paris à Saint-Denis	2
De Saint-Denis à Pontoiſe	5
De Pontoiſe à Magny	7
De Magny à Ecouis	6
D'Ecouis à Rouen	7
De Rouen à Toſte	6
De Toſte à DIEPPE	6
De Dieppe à Amiens	18
De Dieppe à Eu	6
De Dieppe au Havre-de-Grace	18
De Dieppe à Saint-Valery	6

Les lieues ſont de 2500 pas

74. De Paris à DIGNE, *175 lieues.*

De Paris à Lyon (N°. 5.)	126
De Lyon à Laverpilliere	7
De Laverpilliere à la Ferté	7
De la Ferté à Grenoble	9
De Grenoble à la Croix-Haute	15
De la Croix-Haute à Siſteron	19
De Siſteron à DIGNE	8

75. De Paris à DIJON (N°. 5.) *72 lieues.*

Les lieues ſont de 2500 pas.

76. De Paris à DOLE, *82 lieues.*

De Paris à Dijon (N°. 5.)	72

De Dijon à Dole	10

Les lieux ſont de 2500 pas.

77. De Paris à Douay, *47 lieues.*

De Paris à Perronne (N°. 16.)	32
De Perronne à Cambrai	8
De Cambrai à Bouchain	3
De Bouchain à Douay	4
De Douay à Arras	7
De Douay à Dunkerque	20
De Douay à Lille	7
De Douay à Saint-Omer	16
De Douay à Valenciennes	6

Les lieues ſont de 2500 pas.

78. De Paris à Dreux, *17 lieues.*

De Paris à Verſailles	4
De Verſailles à Ponchartrain	4
De Ponchartrain à Houdan	5
D'Houdan à Dreux.	4

79. De Paris à Dunkerque, *60 lieues.*

De Paris à Aire (N°. 4.)	49
D'Aire à Caſſel	5
De Caſſel à Dunkerque	7
De Dunkerque à Calais	8
De Dunkerque à Douvres	16
De Dunkerque à Gravelines	4
De Dunkerque à Lille	16
De Dunkerque à Londres	38
De Dunkerque à Nieuport	6
De Dunkerque à Saint-Omer	8
De Dunkerque à Oſtende	9

De Dunkerque à Ypres. 9
Les lieues ſont de 2500 pas.

80. *De Paris à* EMBRUN, 163 *lieues.*

De Paris à Grenoble (N°. 91) 130
De Grenoble à EMBRUN. 24

81. *De Paris au Pont du* S. ESPRIT, 162 *lieues. Voyez le* N°. 5.

Du S. Eſprit à Alais 11
Du S. Eſprit à Avignon 9
Du S. Eſprit au Bourg-S.-Andiol 2
Du S. Eſprit à Orange 5
Du S. Eſprit à Viviers 5
Du S. Eſprit à Uzès 7
Les lieues ſont de 2500 pas.

82. *De Paris à* ETAMPES, 13 *lieues.*

De Paris au Bourg-la-Reine, 2
Du Bourg-la-Reine à Arpajon 5
D'Arpajon à ETAMPES. 6

83. *De Paris à* EVREUX (N°. 25) 46 *lieues.*

84. *De Paris à* FALAISE, 46 *lieues. Voyez le* N°. 18 3e. *Route.*

85. *De Paris à la* FERE, 30 *lieues.*

De Paris à Chauni (N°. 59.) 23
De Chauni à la FERE. 7

86. *De Paris à la* FLECHE (N°. 11.) 55 *lieues.*

87. *De Paris à* S. FLOUR (N°. 120.) 123 *lieues.*

88. *De Paris à* FONTAINEBLEAU, 14 *lieues.*

De Paris à Ville-Juif	2
De Ville-Juif à Eſſonne	5
D'Eſſonne à Ponthierry	3
De Ponthierry à Fontainebleau	4
De Fontainebleau à Verſailles, ſans paſſer par Paris	15
De Fontainebleau à Choiſy-le-Roi	11
De Fontainebleau à Compiégne	26
De Fontainebleau à Etampes	9
De Fontainebleau à Maux	14
De Fontainebleau à Moret	2
De Fontainebleau à Orléans	25
De Fontainebleau à Senlis	21
De Fontainebleau à Troyes.	82

Les lieues ſont de 2500 pas.

89. *De Paris à* FORGES (N°. 94.) 38 *lieues*

90. *De Paris à* GRASSE, 197 *lieues.*

De Paris à Digne (N°. 74.)	116
De Digne à Senès	5
De Senès à Bargemes	9
De Bargemes à GRASSE.	8

Les lieues ſont de 2500 pas.

91. *De Paris à* GRENOBLE, 139 *lieues.*

De Paris à Lyon (N°. 5.)	175
De Lyon à Bourgoin	10
De Bourgoin à GRENOBLE	13
De Grenoble à Briançon	91
De Grenoble à Chambery	10

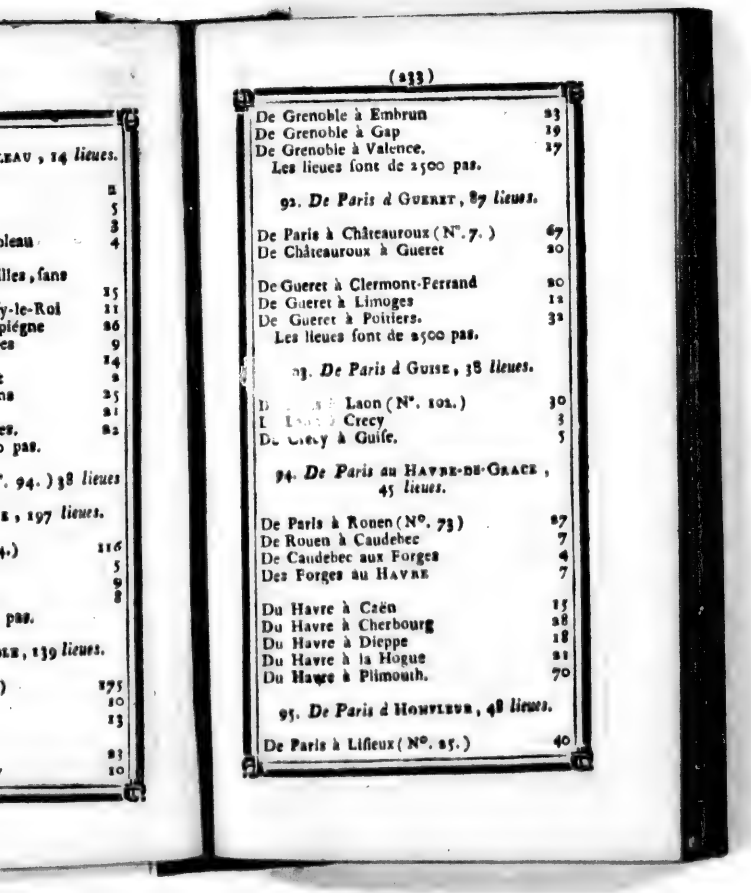

De Grenoble à Embrun	23
De Grenoble à Gap	19
De Grenoble à Valence.	17

Les lieues ſont de 2500 pas.

92. *De Paris à* GUERET, 87 *lieues.*

De Paris à Châteauroux (N°. 7.)	67
De Châteauroux à Gueret	20
De Gueret à Clermont-Ferrand	20
De Gueret à Limoges	12
De Gueret à Poitiers.	32

Les lieues ſont de 2500 pas.

93. *De Paris à* GUISE, 38 *lieues.*

[illegible] Laon (N°. 102.)	30
[illegible] Crecy	3
De Crecy à Guiſe.	5

94. *De Paris au* HAVRE-DE-GRACE, 45 *lieues.*

De Paris à Rouen (N°. 73)	87
De Rouen à Caudebec	7
De Caudebec aux Forges	4
Des Forges au HAVRE	7
Du Havre à Caën	15
Du Havre à Cherbourg	28
Du Havre à Dieppe	18
Du Havre à la Hogue	21
Du Havre à Plimouth.	70

95. *De Paris à* HONFLEUR, 48 *lieues.*

De Paris à Liſieux (N°. 25.)	40

De Lifieux à Pont-l'Evêque	4
De Pont-l'Evêque à Honfleur.	4

96. *De Paris à* S. Jean-d'Angely, 115 *lieues.*
Voyez le N°. 176.

97. *De Paris à* S. Jean-de-Luz, 204 *lieues.*
Voyez le N°. 307.

98. *De Paris à* S. Jean-Pied-de-Port, 211 *lieues.*

De Paris à Bayonne (N°. 26.)	201
De Bayonne à S. Jean-Pied-de-Port.	10
De S. Jean-P. de-P. à Navarreins	11
De S. Jean-P.-de-Port à Pampelune.	13
De S. Jean-P.-de-Port à Pau.	26

Les lieues ſont de 2500 pas.

99. *De Paris à* Joigny (N°. 5.) 35 *lieues.*

100. *De Paris à* Landrecy, 44 *lieues.*

De Paris à Guiſe (N°. 93.)	38
De Guiſe à Landrecy	6

101. *De Paris à* Langres, 58 *lieues.*

De Paris à Troyes, (N°. 24.)	34
De Troyes à Bar-ſur-Aube	11
De Bar à Chaumont	7
De Chaumont à Langres.	6

Les lieues ſont de 2500 pas.

102. *De Paris à* Laon, 30 *lieues*

De Paris au Bourget.	2

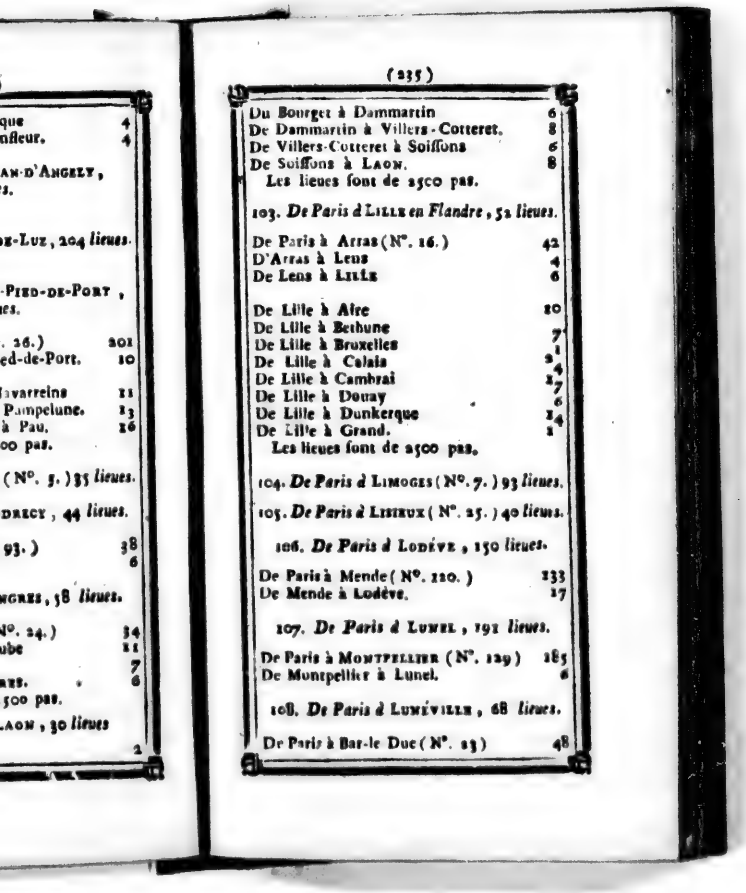

que 4
nfleur. 4

AN-D'ANGELY,
s.

E-LUZ, 204 *lieues.*

-PIED-DE-PORT,
es.

. 26.) 201
ed-de-Port. 10

avarreins 11
Pampelune. 13
à Pau. 16
00 pas.

(N°. 5.) 35 *lieues.*

DRECY, 44 *lieues.*

93.) 38
6

NGRES, 38 *lieues.*

N°. 24.) 34
ube 11
7
RES. 6
500 pas.

AON, 30 *lieues*

2

Du Bourget à Dammartin	6
De Dammartin à Villers-Cotteret.	8
De Villers-Cotteret à Soiſſons	6
De Soiſſons à LAON.	8

Les lieues ſont de 2500 pas.

103. *De Paris à* LILLE *en Flandre*, 52 *lieues.*

De Paris à ARRAS (N°. 16.)	42
D'Arras à Lens	4
De Lens à LILLE	6
De Lille à Aire	20
De Lille à Bethune	7
De Lille à Bruxelles	31
De Lille à Calais	34
De Lille à Cambrai	17
De Lille à Douay	6
De Lille à Dunkerque	24
De Lille à Grand.	2

Les lieues ſont de 2500 pas.

104. *De Paris à* LIMOGES (N°. 7.) 93 *lieues.*

105. *De Paris à* LISIEUX (N°. 25.) 40 *lieues.*

106. *De Paris à* LODÉVE, 150 *lieues.*

De Paris à Mende (N°. 220.)	233
De Mende à Lodève.	17

107. *De Paris à* LUNEL, 191 *lieues.*

De Paris à MONTPELLIER (N°. 229)	185
De Montpellier à Lunel.	6

108. *De Paris à* LUNÉVILLE, 68 *lieues.*

De Paris à Bar-le-Duc (N°. 23)	48

De Bar-le-Duc à Toul	11
De Toul à Nancy	4
De Nancy à Lunéville	5
De Lunéville à Besançon	36
De Lunéville à Dijon	40
De Lunéville à Langres	27
De Lunéville à Metz	15
De Lunéville à Remiremont	15
De Lunéville à Strasbourg	37
De Lunéville à Verdun.	35

Les lieues sont de 2500 pas.

109. *De Paris à* Luxembourg, 70 *lieues.*

De Paris à Thionville (N°. 191)	65
De Thionville à Luxembourg.	5

110. *De Paris à* Lyon (N°. 5.) 116 *lieues.*

2e. *Route*, 122 *lieues.*

De Paris à la Charité (N°. 37.)	54
De la Charité, à Nevers	7
De Nevers à S. Pierre le-Moûtier	7
De Saint Pierre à Moulins	9
De Moulins à Varennes	8
De Varennes à la Palice	5
De la Palice à la Pacaudiere	6
De la Pacaudiere à Roanne	6
De Roanne à S. Symphorien	4
De S. Symphorien à Tarare	6
De Tarare à la Breſle	4
De la Breſle à Lyon.	6

3e. *Route, par la Diligence*, 106 *lieues.*

De Paris à Cuſſy (N°. 5.)	53

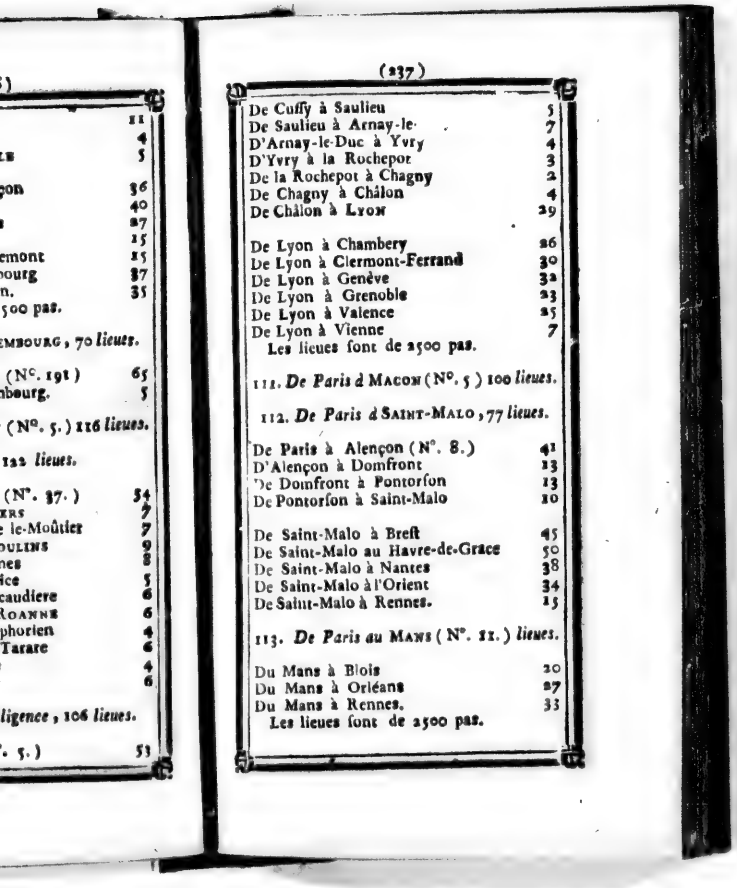

)

	11
	4
LE	5
çon	36
	40
	27
	15
emont	15
ourg	27
n.	35

500 pas.

EMBOURG, 70 *lieues.*

(N°. 191)	65
bourg.	5

(N°. 5.) 116 *lieues.*

122 *lieues.*

(N°. 37.)	34
ERS	7
le-Moûtier	7
OULINS	9
nes	8
ice	5
caudiere	6
ROANNE	6
phorien	4
Tarare	6
	4
	6

ligence, 106 *lieues.*

. 5.) 53

De Cuſſy à Saulieu	5
De Saulieu à Arnay-le-	7
D'Arnay-le-Duc à Yvry	4
D'Yvry à la Rochepot	3
De la Rochepot à Chagny	2
De Chagny à Châlon	4
De Châlon à LYON	29
De Lyon à Chambery	26
De Lyon à Clermont-Ferrand	30
De Lyon à Genève	32
De Lyon à Grenoble	23
De Lyon à Valence	25
De Lyon à Vienne	7

Les lieues ſont de 2500 pas.

111. *De Paris à* MACON (N°. 5) 100 *lieues.*

112. *De Paris à* SAINT-MALO, 77 *lieues.*

De Paris à Alençon (N°. 8.)	41
D'Alençon à Domfront	13
De Domfront à Pontorſon	13
De Pontorſon à Saint-Malo	10
De Saint-Malo à Breſt	45
De Saint-Malo au Havre-de-Grace	50
De Saint-Malo à Nantes	38
De Saint-Malo à l'Orient	34
De Saint-Malo à Rennes.	15

113. *De Paris au* MANS (N°. 11.) *lieues.*

Du Mans à Blois	20
Du Mans à Orléans	27
Du Mans à Rennes.	33

Les lieues ſont de 2500 pas.

114. *De Paris à* MANTE (N°. 25.) 12 *lieues.*

115. *De Paris à* MARSEILLE, 193 *lieues.*

De Paris à Aix (N°. 5.)	185
D'Aix à la Croix-d'Or (*de boue*)	6298
De la Croix-d'Or au Pin	4000
De Pin à Septême	1800
De Septême à Notre-Dame	1000
De Notre-Dame à la Viſte	1500
De la Viſte à Saint Louis	802
De Saint-Louis à MARSEILLE.	4300
Pas Géométriques.	19698

N. Les 19698 pas Géométriques (que j'ai meſurés moi-même à l'occaſion d'une Carte de la Provence que j'exécutai en 1748, 49 & 50) donnent 7 lieues de 2500 pas chacune, plus 2198 pas. Ces 8 lieues étant ajoutées à 185 lieues que j'ai comptées depuis Paris juſqu'à Aix, on aura 193 lieues pour la diſtance de Paris à Marſeille.

Conſultez le Numéro 120 *pour la Route par Mende.*

De Marſeille à Aubagne	3
D'Aubagne à Toulon	8
	11
De Marſeille à Aubagne	3
D'Aubagne à Brignoles	9
De Brignoles au Luc	6
Du Luc à Fréjus	8

De Fréjus à ANTIBES	7
	33
De Marſeille à Aix	8
D'Aix à Bordeaux	134
	142
De Marſeille à Aix	8
D'Aix à Taraſcon	20
De Taraſcon à Niſmes	5
De Niſmes à Montpellier	20
De Montpellier à Pézénas	12
De Pézénas à Saint Pons	12
De Saint-Pons à Caſtres	8
De Caſtres à Montauban	25
De Montauban à Bergerac	28
De Bergerac à Saintes	27
De Saintes à la ROCHELLE.	24
	159

Les lieues ſont de 2500 pas.

116. *De Paris à* MAUBEUGE, *47 lieues.*

De Paris à S. Quentin (N°. 161.)	30
De S. Quentin à Careau Cambreſis	7
De Careau Cambreſis au Queſnoy,	4
Du Queſnoy à Maubeuge.	6

117. *De Paris à* MAYENNE, *55 lieues.*

De Paris à Alençon (N°. 8.)	41
D'Alençon à Prés-en-Paille	6
De Prés-en Paille à Mayenne.	8

118. *De Paris à* MEAUX, 10 *lieues.*

De Paris à Bondy	2
De Bondy à Meaux	8

119. *De Paris à* MELUN, 11 *lieues.*

De Paris à Villeneuve-S.-Georges	4
De Villeneuve-Saint-George à Lieurfain	4
De Lieurfain à Melun	3

120. *De Paris à* MENDE, 133 *lieues.*

De Paris à Clermont (N°. 63.)	90
De Clermont à Iſſoire	8
D'Iſſoire à Brioude	8
De Brioude à Saint-Flour	9
De Saint-Flour à Mende	10
De Mende à Avignon	25
De Mende à Montpellier	25
De Mende à Rodès	17
De Mende à Tarascon	25
De Mende à Viviers.	21

Les lieues ſont de 2500 pas.

En allant de Paris à Marſeille par la route de Mende, on abrégeroit au moins de 15 lieues; & l'on éviteroit de paſſer la *Durance*, la *Drome* & l'*Iſère*, qui ſont trois rivieres fort dangereuſes en certaine ſaiſons de l'année.

121. *De Paris à* SAINTE-MENEHOULD, 44 *lieues.*

De Paris à Chaalons (N°. 23)	36
De Chaalons à Sainte-Menehould	8

122. *De Paris à* METZ, 62 *lieues.*

De Paris à Sainte-Menehould (N°. précédent.)	44
De Sainte-Menehould à Verdun.	7
De Verdun à METZ	11

Seconde Route, 61 *lieues.*

De Paris à Claye	6
De Claye à Gandelu	9
De Gandelu à REIMS	15
De Reims à Suippe	8
De Suippe à Sainte-Menehould	5
De Sainte-Menehould à METZ	18
De Metz à Bar-le-Duc	16
De Metz à Lunéville	15
De Metz à Luxembourg	12
De Metz à Nancy	10
De Metz à Thionville	7
De Metz à Thoul	12

Les lieues sont de 2500 pas.

123. *De Paris à* MEULAN (N°. 25.) 9 *lieues.*

124. *De Paris à* MIREPOIX (N°. 128.) 174 *lieues.*

125. *De Paris à* MONTARGIS, 26 *lieues.* *Voyez le* N°. 37.

126. *De Paris à* MONTAUBAN, 149 *lieues.*

De Paris à Cahors (N°. 7.)	139
De Cahors à Montauban	10

127. *De Paris à* MONTELIMART (N°. 5.)
153 *lieues.*

128. *De Paris à* MONT-LOUIS, 189 *lieues.*

De Paris à Montauban (N°. précédent.)	149
De Montauban à Toulouſe	10
De Toulouſe à Mirepoix	15
De Mirepoix au Puy-Val-d'Or	12
Du Puy à MONT-LOUIS	3

2e. *Route*, 236 *lieues.*

De Paris à Bagnols (N°. 5.)	165
De Bagnols à Nîmes	10
De Nîmes à Montpellier	10
De Montpellier à Pézénas	10
De Pézénas à Beziers	5
De Beziers à Narbonne	5
De Narbonne à Perpignan	14
De Perpignan à MONT-LOUIS	17

Les lieues ſont de 2500 pas.

129. *De Paris à* MONTPELLIER, 185 *lieues.*

Voyez la ſeconde route du N°. *précédent.*

De Montpellier à Arles	15
De Montpellier à Avignon	18

Les lieues ſont de 2500 pas.

130. *De Paris à* MORET (N°. 5.) 17 *lieues.*

131. *De Paris à* MORLAIX (N°. 38.)
118 *lieues.*

132. *De Paris à* MORTAGNE (N°. 8.) 33 *lieues.*

133. *De Paris à* MOULINS, *77 lieues.*

Voyez le N°. 110, *seconde Route.*

134. *De Paris à* NANCY, *63. lieues.*

De Paris à Bar-le Duc (N°. 23.)	48
De Bar-le-Duc à Toul	11
De Toul à NANCY	4

135. *De Paris à* NANTES, 83 *lieues.*

De Paris à Angers (N°. 11.)	65
D'Angers à Ancenis	11
D'Ancenis à NANTES.	7
De Nantes à Bordeaux	65
De Nantes à Breſt	60
De Nantes à Rennes	23
De Nantes à la Rochelle	30
De Nantes à Lyon	125
De Nantes à Orléans	65
De Nantes à l'Orient	36
De Nantes à Saint-Malo	38
De Nantes à Tours	42
De Nantes à Vannes	25
De Nantes à Montaigu	6
De Montaigu à Fontenay-le-Comte	16
De Fontenay à Saint-Jean-d'Angely	16
De Saint-Jean-d'Angely à Bergerac.	31
De Bergerac à MARSEILLE	118
	187

Les lieues ſont de 2500 pas.

136. *De Paris à* NARBONNE, 205 *lieues.*

Voyez le N°. 128, *ſeconde Route.*

137. *De Paris à* NEMOURS, 18 *lieues.*

De Paris à Fontainebleau (N°. 5.)	14
De Fontainebleau à Nemours.	4

138. *De Paris à* NEVERS, 61 *lieues.*

Voyez le N. 110, *ſeconde Route.*

139. *De Paris à* NICE, 220 *lieues.*

De Paris à Antibes (N. 13.)	216
D'Antibes à Nice	4

140. *De Paris à* NISMES, 175 *lieues.*

De Paris à Bagnols (N. 5.)	165
De Bagnols à Niſmes	10

141. *De Paris à* NOGENT *ſur Seine*, 23 *lieues.*
Voyez le N. 24.

142. *De Paris à* NOYON, 22 *lieues.*

De Paris à Compiegne (N. 66.)	18
De Compiegne à NOYON	4

143. *De Paris à* NUYS (N. 5.) 77 *lieues.*

144. *De Paris à* NYORT, 110 *lieues.*

De Paris à Poitiers (N. 26.)	95
De Poitiers à Luſignan	5

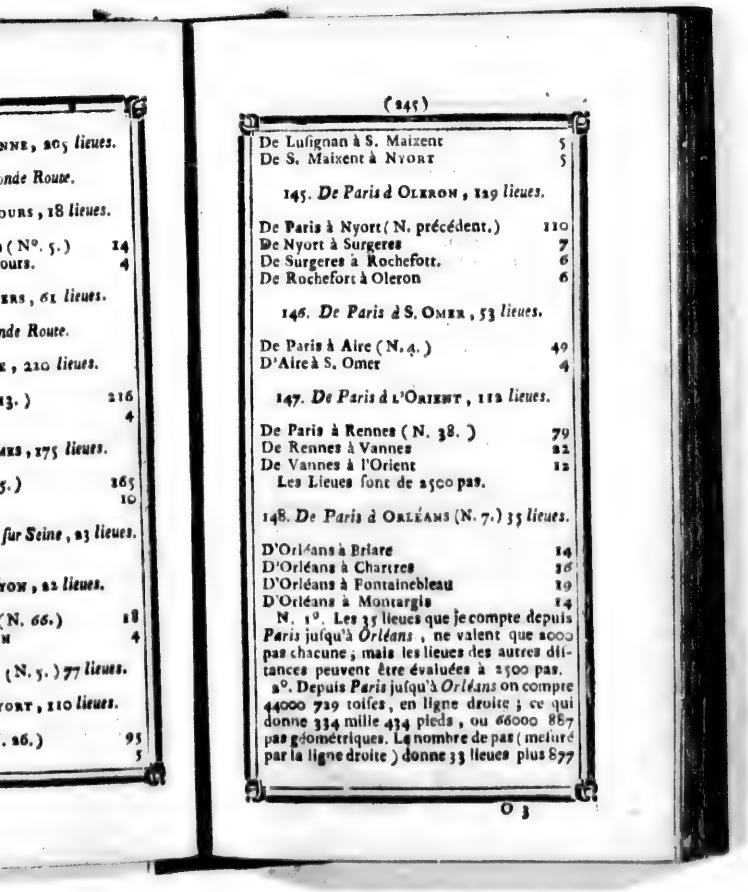

De Lusignan à S. Maixent 5
De S. Maixent à NYORT 5

145. *De Paris à* OLERON, *129 lieues.*

De Paris à Nyort (N. précédent.) 110
De Nyort à Surgeres 7
De Surgeres à Rochefort. 6
De Rochefort à Oleron 6

146. *De Paris à* S. OMER, *53 lieues.*

De Paris à Aire (N. 4.) 49
D'Aire à S. Omer 4

147. *De Paris à* L'ORIENT, *112 lieues.*

De Paris à Rennes (N. 38.) 79
De Rennes à Vannes 22
De Vannes à l'Orient 12
Les Lieues sont de 2500 pas.

148. *De Paris à* ORLÉANS (N. 7.) *35 lieues.*

D'Orléans à Briare 14
D'Orléans à Chartres 16
D'Orléans à Fontainebleau 19
D'Orléans à Montargis 14

N. 1°. Les 35 lieues que je compte depuis *Paris* jusqu'à *Orléans*, ne valent que 2000 pas chacune; mais les lieues des autres distances peuvent être évaluées à 2500 pas.

2°. Depuis *Paris* jusqu'à *Orléans* on compte 44000 729 toises, en ligne droite; ce qui donne 334 mille 434 pieds, ou 66000 887 pas géométriques. Le nombre de pas (mesuré par la ligne droite) donne 33 lieues plus 877

pas, en comptant ſeulement 2000 pas pour chaque lieue.

149. *De Paris à* S. Papoul. [N. 45.] *169 lieues.*

150. *De Paris à* Pau, *199 lieues.*

De Paris à Bordeaux [N. 26.]	155
De Bordeaux à Dax	29
De Dax à Ortez	8
D'Ortez à Pau	7
De Pau à Auſch	21
De Pau à Bagnères	23
De Pau à Bayonne	38
De Pau à Navarreins	5
De Pau à Oleron	4
De Pau à Oſſun	7
De Pau à Pampelune	25
De Pau à Perpignan	61
De Pau à Toulouſe	38

151. *De Paris à* Perigueux, *212 lieues.*

De Paris à Argenton [N. 7.]	74
D'Argenton à Boiſmandé	7
De Boiſmandé à Rafes	7
De Rafes à Limoges	6
De Limoges à Parges	10
De Parges à Perigueux	8
De Périgueux à Angoulême	27
De Périgueux à Bordeaux	30
De Périgueux à la Rochelle	40
De Périgueux à Toulouſe	44

152. *De Paris à* Peronne, (N. 16.) *32 lieues.*

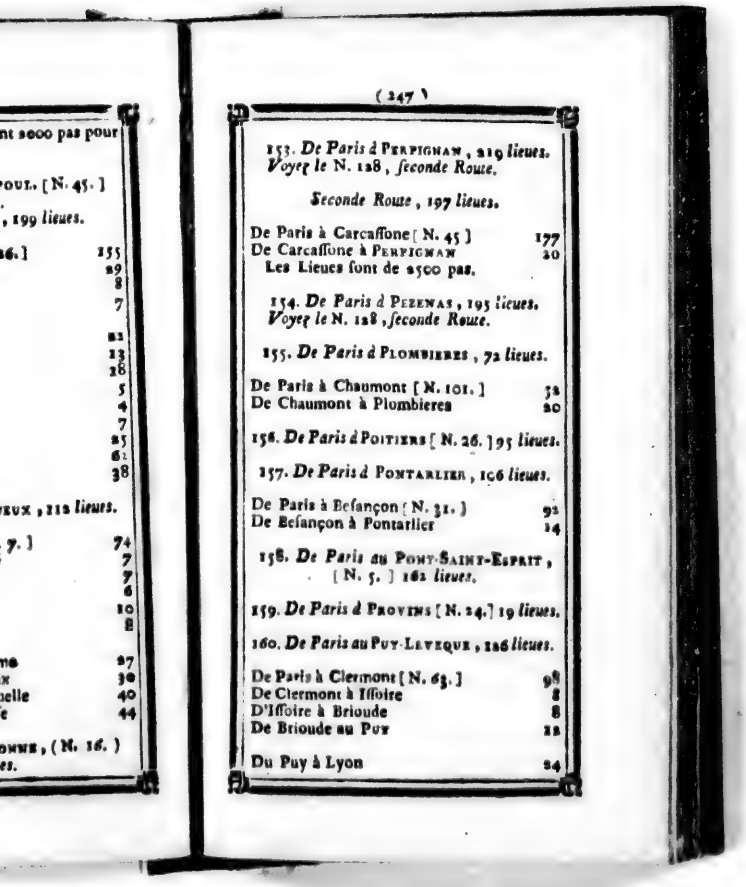

153. *De Paris à* PERPIGNAN, 219 *lieues.*
Voyez le N. 128, *seconde Route.*

Seconde Route, 197 *lieues.*

De Paris à Carcassone [N. 45]	177
De Carcassone à PERPIGNAN	20

Les Lieues sont de 2500 pas.

154. *De Paris à* PEZENAS, 195 *lieues.*
Voyez le N. 128, *seconde Route.*

155. *De Paris à* PLOMBIERES, 72 *lieues.*

De Paris à Chaumont [N. 101.]	52
De Chaumont à Plombieres	20

156. *De Paris à* POITIERS [N. 26.] 95 *lieues.*

157. *De Paris à* PONTARLIER, 106 *lieues.*

De Paris à Besançon [N. 31.]	92
De Besançon à Pontarlier	14

158. *De Paris au* PONT-SAINT-ESPRIT, [N. 5.] 162 *lieues.*

159. *De Paris à* PROVINS [N. 24.] 19 *lieues.*

160. *De Paris au* PUY-LEVEQUE, 126 *lieues.*

De Paris à Clermont [N. 63.]	98
De Clermont à Issoire	8
D'Issoire à Brioude	8
De Brioude au PUY	12
Du Puy à Lyon	24

Du Puy à Mende 18
Du Puy à Valence 17
Les lieues ſont de 2500 pas.

161. *De Paris à* S. QUENTIN, 30 *lieues.*

De Paris à Noyon [N. 142.] 22
De Noyon à S. Quentin 8

162. *De Paris à* QUIMPERCORENTIN, 128 *lieues.*

De Paris à l'Orient [N. 147.] 112
De l'Orient à Quimperlay 5
De Quimperlay à Quimpercorentin 11

163. *De Paris à* REIMS, 30 *lieues.*

Voyez le N. 122. *ſeconde Route.*

164. *De Paris à* REMIREMONT, 74 *lieues.*

De Paris à Plombieres [N. 155.] 72
De Plombieres à Remiremont 2

165. *De Paris à* RENNES [Nº. 38.] 79 *lieues.*

166. *De Paris à* RETHEL, 40 *lieues.*

De Paris à Reims [N. 122, 2e. *Route*] 30
De Reims à Rethel 10

167. *De Paris à* RHODÈS, 139 *lieues.*

De Paris à Uzerches [N. 19.] 105
D'Uzerches à Tulle 6
De Tulle à Rhodès. 28

168. *De Paris à* RICHELIEU, 77 *lieues.*

De Paris à Amboise (N°. 9.)	58
D'Amboise à Tours	7
De Tours à Richelieu.	12

169. *De Paris à* RIOM (N°. 9.) 63 *lieues.*

170. *De Paris à* ROANNE, 102 *lieues.*
Voyez le N°. 110 2e. *Route.*

171. *De Paris à* ROCHEFORT, 123 *lieues.*
Voyez le N°. 145.

De Rochefort à Breſt	95
De Rochefort à Bordeaux	28
De Rochefort à Brouage	3
De Rochefort à l'Iſle d'Aix	5
De Rochefort à la Rochelle	7
De Rochefort au Château d'Oléron	6
De Rochefort à Saintes	7
De Rochefort à S. Martin de Ré	12
De Rochefort à Toulon	163

Les lieues ſont de 2500 pas.

171. *De Paris à la* ROCHELLE, 122 *lieues.*

De Paris à Nyort (N°. 144)	110
De Nyort à la ROCHELLE.	12
De la Rochelle à Bordeaux	35
De la Rochelle au Château d'Oléron	7
De la Rochelle à l'Iſle d'Aix	4
De la Rochelle à l'Iſle-Dieu	22
De la Rochelle à Marſeille	159
De la Rochelle à Nantes	30
De la Rochelle à S. Martin de Ré.	4

Les lieues ſont de 2500 pas.

173. *De Paris à* Rocroy, 50 *lieues.*

De Paris à Reims (N°. 122.) 2e. *Route*	30
De Reims à Rethel	10
De Rethel à Rocroy.	10

174. *De Paris à* Rouen, 30 *lieues.*

De Paris à Saint-Germain	4
De Saint Germain à Trielles	3
De Trielles à Meulan	3
De Meulan à Mantes	3
De Mantes à Vernon	6
De Vernon au Pont-de-l'Arche	8
Du Pont-de-l'Arche à Rouen.	4

De Rouen à Amiens	22
De Rouen à Beauvais	15
De Rouen à Caen	28
De Rouen à Compiegne	29
De Rouen à Chartres	26
De Rouen à Dieppe	13
De Rouen au Havre-de-Grace	18
De Rouen à Lizieux.	16

Les lieues sont de 2500 pas.

175. *De Paris à* Roye (N°. 16) 25 *lieues.*

176. *De Paris à* Saintes, 122 *lieues.*

De Paris à Poitiers (N°. 26.)	95
De Poitiers à Lusignan	5
De Lusignan à Melle *ou* S. Leger	6
De Melle à S. Jean-d'Angely	9
De Saint-Jean à Saintes.	7

177. *De Paris à* SARBOURG, 84 *lieues.*

De Paris à Metz (N°. 122.)	62
De Metz à Vic	11
De Vic à Sarbourg.	11

178. *De Paris à* SAR-LOUIS, 74 *lieues.*

De Paris à Metz (N°. 122.)	62
De Metz à Sar-Louis.	12

179. *De Paris à* SAVERNE, 91 *lieues.*

De Paris à Metz (N°. 122.)	62
De Metz à Vic	11
De Vic à Sarbourg	11
De Sarbourg à Phalsbourg	4
De Phalsbourg à Saverne.	3

180. *De Paris à* SAUMUR, 80 *Lieues.*

De Paris à Amboiſe (N. 9.)	58
D'Amboiſe à Tours	7
De Tours à Saumur	15

181. *De Paris à* SCHELESTAT, 107 *lieues.*

De Paris à Saverne (N. 179.)	91
De Saverne à Strasbourg	8
De Strasbourg à Schelestat	8

182. *De Paris à* SEDAN, 50 *Lieues*

De Paris à Rethel (N. 166.)	40
De Rethel a Sedan	10

183. *De Paris à* SENEZ (N. 90.) 180 *lieues.*

184. *De Paris à* SENLIS, 10 *lieues.*

De Paris au Bourget	2
Du Bourget à Louvres	3
De Louvres à Senlis	5

185. *De Paris à* SENS (N. 5.) 28 *lieues.*

186. *De Paris à* SISTERON (N. 74.) 167 *lieues.*

187. *De Paris à* SOISSONS (N. 30.) 22 *lieues.*

188. *De Paris à* SOUILLAC (N. 7.) 125 *lieues.*

189. *De Paris à* STRASBOURG, 99 *lieues.*

Voyez les Numéros 179 & 181.

Autre Route, 95 *lieues.*

De Paris à Lunéville (N. 108.)	68
De Lunéville à Sarbourg	12
De Salbourg à Phalsbourg	4
De Phalsbourg à Saverne	3
De Saverne à STRASBOURG	8

Les lieues sont de 2500 pas.

190. *De Paris à* TARASCON, 175 *lieues.*

De Paris à Avignon (N. 5.)	170
D'Avignon à Tarascon	5

Autre Route, 163 *lieues.*

De Paris à Mende (N. 120)	133
De Mende à S. Maurice de Ventalon	12

De

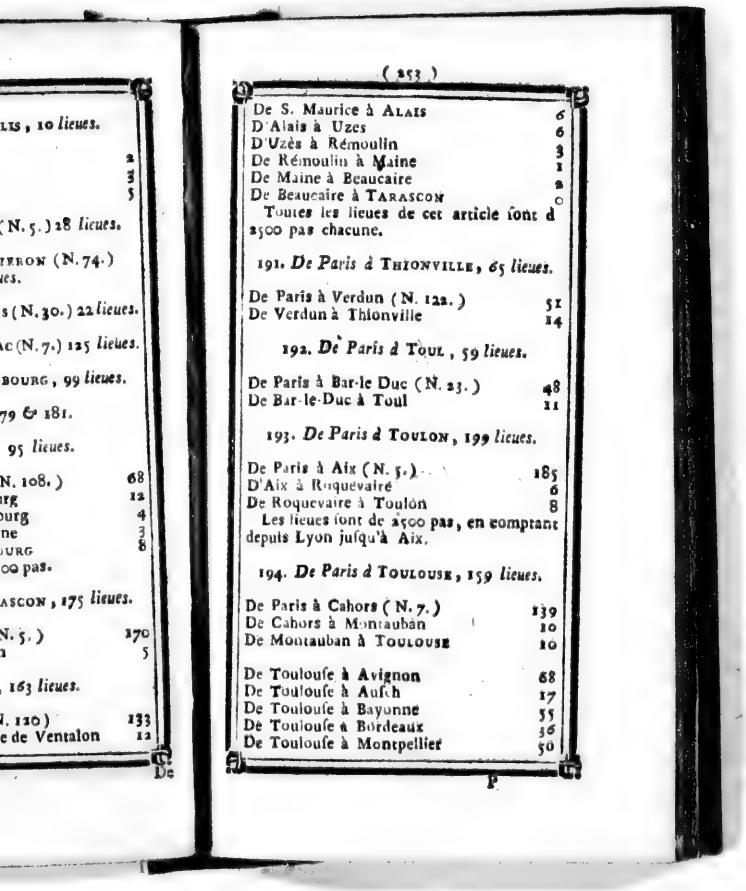

LIS, 10 *lieues.*

2
3
5

(N. 5.) 28 *lieues.*

ERON (N. 74.)
ues.

s (N. 30.) 22 *lieues.*

AC (N. 7.) 125 *lieues.*

BOURG, 99 *lieues.*

79 & 181.

95 *lieues.*

N. 108.) 68
urg 12
ourg 4
ne 3
8
OURG
00 pas.

ASCON, 175 *lieues.*

N. 5.) 170
1 5

163 *lieues.*

N. 120) 133
e de Ventalon 12

De

De S. Maurice à ALAIS	6
D'Alais à Uzes	6
D'Uzès à Rémoulin	3
De Rémoulin à Maine	1
De Maine à Beaucaire	2
De Beaucaire à TARASCON	0

Toutes les lieues de cet article ſont de 2500 pas chacune.

191. *De Paris à* THIONVILLE, *65 lieues.*

De Paris à Verdun (N. 122.)	51
De Verdun à Thionville	14

192. *De Paris à* TOUL, *59 lieues.*

De Paris à Bar-le Duc (N. 23.)	48
De Bar-le-Duc à Toul	11

193. *De Paris à* TOULON, *199 lieues.*

De Paris à Aix (N. 5.)	185
D'Aix à Roquevaire	6
De Roquevaire à Toulon	8

Les lieues ſont de 2500 pas, en comptant depuis Lyon juſqu'à Aix.

194. *De Paris à* TOULOUSE, *159 lieues.*

De Paris à Cahors (N. 7.)	139
De Cahors à Montauban	10
De Montauban à TOULOUSE	10
De Toulouſe à Avignon	68
De Toulouſe à Auſch	17
De Toulouſe à Bayonne	55
De Toulouſe à Bordeaux	56
De Toulouſe à Montpellier	50

P

De Toulouſe à Pau	38

N. 1°. Les lieues ſont de 2500 pas.

2°. Par les Triangles qui doivent ſervir de fondement à la deſcription géométrique de la *France*, on a trouvé que la ville de *Toulouſe* étoit éloignée de celle de *Paris*, de 300 mille 951 toiſes, en ligne droite. Cette diſtance donne celle de 144 lieues & demie de 2500 pas géométriques chacune.

3°. On a trouvé par le même moyen (par la voie des triangles) que la ville de *Montauban*, qui eſt entre *Cahors* & *Toulouſe*, étoit éloignée de l'une & de l'autre ville, de 10 lieues de 2500 pas chacune : cependant les habitans du pays ne comptent que 7 lieues de *Cahors* à *Montauban*, & autant de *Montauban* à *Toulouſe*. Chacune de ces 7 lieues doit être par conſequent, de 571 pas géométriques.

195. *De Paris à* TOURS, 65 *lieues.*

De Paris à Amboiſe (N. 9.)	58
D'Amboiſe à TOURS	7

196. *De Paris à* TROYES, (N. 24.) 34 *lieues.*

De Troyes à Chaalons-ſur-Marne	18
De Troyes à Joigny	14
De Troyes à Reims	29
De Troyes à Sens	12

Les lieues ſont de 2500 pas.

197. *De Paris à* TULLE, 111 *lieues.*

De Paris à Uzerches (N. 19)	105
D'Uzerches à Tulle	6

198. *De Paris à* VALENCE *en Dauphiné,* 141 *lieues.*

Voyez le N. 5.

199. *De Paris à* VALENCIENNES, 47 *lieues.*

De Paris à Péronne (N. 16.)	32
De Péronne à Cambrai	8
De Cambrai à Valenciennes	7

200. *De Paris à* VALOGNE, 71 *lieues.*

De Paris à Bayeux (N. 25.)	56
De Bayeux à Isigny	7
D'Isigny à Valogne	8

201. *De Paris à* VANDŒUVRE (N. 24.) 41 *lieues.*

202. *De Paris à* VANNES (N. 147.) 101 *lieues.*

203. *De Paris à* VENCE, 195 *lieues.*

De Paris à Digne (N. 74.)	175
De Digne à Vence	20

204. *De Paris à* VENDÔME, 40 *lieues.*

De Paris à Chartres (N. 11.)	20
De Chartres à Châteaudun	12
De Châteaudun à Vendôme	8

205. *De Paris à* VERDUN (N. 122.) 51 *lieues.*

206. *De Paris à* VERMANTON (N. 5.)
46 *lieues.*
Les lieues ſont de 2500 pas géométriques.

207. *De Paris à* VERNEUIL (N. 8.)
24 *lieues.*

208. *De Paris à* VERNON (N. 174.)
18 *lieues.*

209. *De Paris à* VIENNE *en Dauphiné*, (N. 5.) 123 *lieues.*

210. *De Paris à* VILLE-FRANCHE *près Lyon*, (N. 5.) 109 *lieues.*
Les lieues ſont de 2500 pas géométriques.

211. *De Paris à* VILLE-FRANCHE *près le Puy*, (N. 7.) 133 *lieues.*
Les lieues ſont de 2000 pas juſqu'à Orléans, de 2500 juſqu'à Limoges & les autres de 3000.

212 *De Paris à* VITRÉ (N. 38.)
71 *lieues.*

213. *De Paris à* UZERCHES (N. 7.)
108 *lieues.*

ROUTES
ET
DISTANCES DE PARIS
AUX PRINCIPALES VILLES
DE LA TERRE,
Situées hors de la France, rangées par ordre Alphabétique.

214. *De Paris à* ACAPULCO (*au Mexique.*) 4500 *lieues.*

De Paris à Breſt * (N. 38.)	129
De Breſt au Cap-Finiſtere	125
Du Cap-Finiſtere à l'Iſle de Madère	255
De l'Iſle de Madère à l'Iſle de Fer.	110
De l'Iſle de Fer aux Iſles du Cap-Verd.	275
Deſdites Iſles à Fernambouc	500
De Fernambouc au Cap-Frio	370

* J'ai préféré de prendre les Routes de l'Océan par Breſt, parce que ce Port eſt le plus renommé de tous ceux que la France a ſur cette Mer. Les Particuliers trouveront plus facilement à l'Orient, à la Rochelle & à Bordeaux, des occaſions de s'embarquer pour l'Eſpagne, où l'on en trouvera d'autres pour le Méxique.

Du Cap-Frio au Cap S. Antonio	400
Du Cap S. Antonio au Détroit de le Maire	440
Dudit Détroit au Cap-Horn	34
Du Cap-Horn à l'Isle de Sainte Barbe	240
De ladite Isle au Cap de la Aguya	900
Du Cap de la Aguya à *Acapulco*	720
D'Acapulco à Manille	2700
D'Acapulco à Yedo (au Japon.)	2200
D'Acapulco à Mexico	60
D'Acapulco à la Vera-Cruz	96
D'Acapulco à Loretto de Californie.	300

215. *De Paris aux* ISLES AÇORES (N. 260.) 529 *lieues.*

216. *De Paris à* AGRA (au Mogol) 1922 *lieues.*

De Paris à Strasbourg (N. 189.)	99
De Strasbourg à Vienne (N. 367)	388
De Vienne à Belgrade	106
De Belgrade à Conſtantinople	186
De Conſtantinople à Diarbekir.	250
De Diarbekir à Bagdad	160
De Bagdad à Iſpahan	175
D'Iſpahan à Yezd	80
D'Yezd à Rafec	130
De Rafec à Multan	210
De Multan à *Agra*	130

Autre Route à AGRA, *par Mer*, 4072 *lieues.*

De Paris à l'Orient (N. 147.)	112
De l'Orient au Cap-Finiſtere	125
Du Cap-Finiſtere à l'Iſle de Madère	255
De Madère à l'Iſle de Fer	180

De l'Iſle de Fer aux Iſles du Cap-Verd	275
Deſdites Iſles au Cap de Bonne-Eſpérance	1342
Dudit Cap à l'Iſle de Bourbon	760
De l'Iſle de Bourbon à Goa	845
De Goa à *Agra* (*par terre.*)	250

217. *De Paris à* AIX-LA-CHAPELLE, (N°. 262.) 86 *lieues.*

218. *De Paris à* ALEP, 848 *lieues.*

De Paris à Marſeille (N. 115.)	193
De Marſeille à l'Iſle de S. Pierre	110
De ladite Iſle au Cap Bon	67
Du Cap Bon à Malte	55
De Malte à la hauteur, *Sud*, de l'Iſle de Candie (long. 41°. 58′. lat. 34°. 30′)	195
De ladite hauteur à la hauteur, *Nord*, du Cap-Albiſaria en Chypre (long. 50°. 25′. lat. 35°. 30′.	127
De ladite hauteur à Alexandrette	76
D'Alexandrette à *Alep*	25

219. *De Paris à* ALEXANDRETTE, (N. *précédent.*) 823 *lieues.*

220. *De Paris à* ALEXANDRIE, *en Egypte*, 751 *lieues.*

De Paris à Marſeille (N. 115.)	193
De Marſeille à la hauteur de l'Iſle de Saint Pierre (long. 25°. 30′. lat. 39°. 00′	110
De ladite hauteur au Cap-Bon	67
Du Cap Bon à Malte	55
De Malte à 10 lieues au Nord du	

Cap-Roſat (long. 38d. 25′. lat. 33d. 33′.)	146
De ladite hauteur à *Alexandrie*	180

221. *De Paris à* ALGER, 333 *lieues.*

De Paris à Marſeille (N. 115.)	193
De Marſeille à la hauteur du Port-Mahon (long. 22d. 10′. lat. 39d. 13′ 45″.)	72
De ladite hauteur à *Alger*	68

2e. *Route*, *De Paris à* ALGER, *par l'Eſpagne*, 422 *lieues.*

De Paris à Perpignan (N. 128. 2e. *Route*)	219
De Perpignan à *Barcelone*	37
De Barcelone à Tortoſe	32
De Tortoſe à Valence	31
De Valence à Carthagene	37
De Carthagene à *Alger* (par mer.)	66

222. *De Paris à* ALICANTE, 344 *lieues.*

De Paris à Valence (N. 382.)	319
De Valence à Alicante	25

223. *De Paris à* AMSTERDAM, 109 *lieues.*

De Paris à Senlis	10
De Senlis à Péronne	22
De Péronne à Cambrai	8
De Cambrai à Valenciennes	7
De Valenciennes à *Bruxelles*	19
De Bruxelles à Anvers	8
D'Anvers au Mœrdick	16
Du Mœrdick à Dort	5
De Dort à Roterdam	4

De Roterdam à Delft	2
De Delft à la *Haye*	3
De la Haye à Leyden	2
De Ley den à *Amſterdam*	9

224. *De Paris à* ANDRINOPLE (N. 264) 525 *lieues.*

225. *De Paris à* ANTIBES (N. 336.) 3e. *Route.* 248 *lieues.*

226. *De Paris à* ANVERS, 74 *lieues. Voyez le* N. 223.

227 *De Paris à* AUSBOURG, 166 *Lieues. Voyez le* N. 332.

228. *De Paris à* BAGDAD (N. 294. 2e. *Route*) 988 *lieues.*

229. *De Paris à* BAREITH (N. 273.) 181 *lieues.*

230. *De Paris à* BARCELONE, 256 *lieues. Voyez le* N. 221. 2e. *Route.*

231. *De Paris à* BASLE, 105 *lieues.*

De Paris à Charenton	2
De Charenton à Brie Comte Robert	5
De Brie-Comte-Robert à Provins	15
De Provins à *Troyes*	16
De Troyes à Bar-ſur Aube	21
De Bar à Chaumont	7
De Chaumont à Langres	6
De Langres à Veſoul	27
De Veſoul à Beffort	12
De Beffort à *Baſle*	14

Ces 105 lieues ſont de 2500 pas.

232. *De Paris à* BASTIA, 321 *lieues.*

De Paris à Marſeille (N. 115.)	193
De Marſeille au Sud des Iſle d'Hières (long. 23d. 48'. 11". latitude 43od. 0'.)	55
De ladite hauteur à la hauteur Nord du Cap-Corſe (long. 27d. 6'. lat. 42d. 57'.)	55
De ladite hauteur à la *Baſtia*	8

233. *De Paris à* BELGRADE, 391 *lieues.*

De Paris à Strasbourg (N. 189.)	99
De Strasbourg à Vienne (N°. 387.)	186
De Vienne à *Belgrade*	106

234. *De Paris à* BENGALE, 1860 *lieues.*

De Paris à Agra (N. 216.)	1722
D'Agra à Chandernagor.	100
De Chandernagor au Bengale	28

235. *De Paris à* BERGHEN, (*en Norvége*) 336 *lieues.*

De Paris à Valenciennes (N. 199.)	47
De Valenciennes à Quievrain	3
De Quievrain à Mons	4
De Mons à Braine-le-Comte	5
De Braine-le-Comte à Bruxelles	5
De Bruxelles à Weſel	45
De Weſel à Hambourg	81
De Hambourg à Berghen	146

236. *De Paris à* BERG-OP-ZOOM, 80 *lieues.*

De Paris à Anvers (N. 223.)	74
D'Anvers à Berg-op-zoom	6

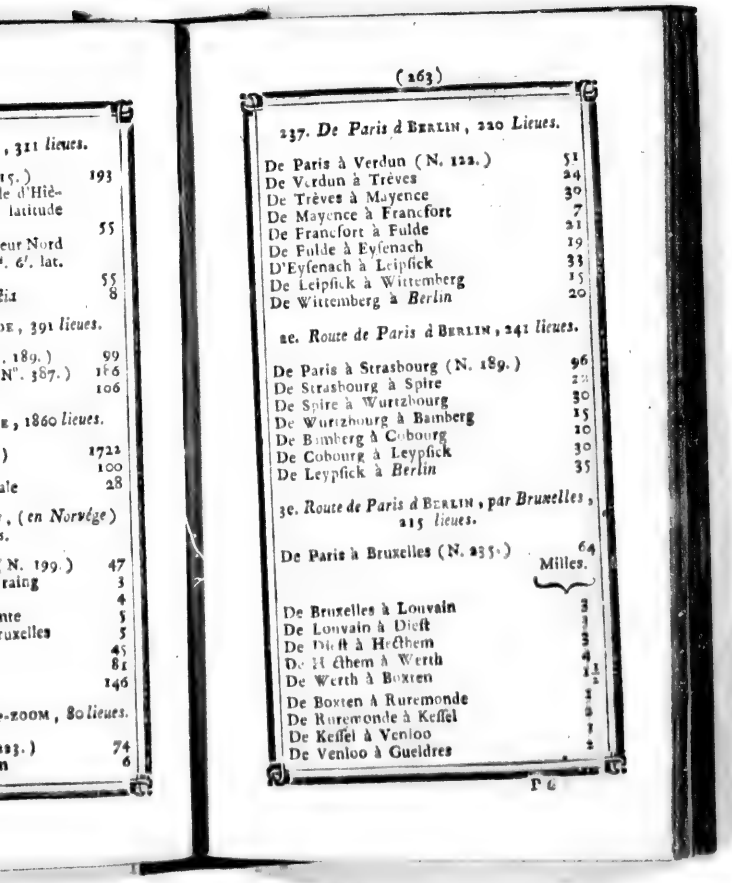

237. *De Paris à* BERLIN, 220 *Lieues.*

De Paris à Verdun (N. 122.)	51
De Verdun à Trèves	24
De Trèves à Mayence	30
De Mayence à Francfort	7
De Francfort à Fulde	21
De Fulde à Eysenach	19
D'Eysenach à Leipsick	33
De Leipsick à Wittemberg	15
De Wittemberg à *Berlin*	20

2e. *Route de Paris à* BERLIN, 241 *lieues.*

De Paris à Strasbourg (N. 189.)	96
De Strasbourg à Spire	22
De Spire à Wurtzbourg	30
De Wurtzbourg à Bamberg	15
De Bamberg à Cobourg	10
De Cobourg à Leypsick	30
De Leypsick à *Berlin*	35

3e. *Route de Paris à* BERLIN, *par Bruxelles*, 215 *lieues.*

De Paris à Bruxelles (N. 235.)	64
	Milles.
De Bruxelles à Louvain	3
De Louvain à Diest	3
De Diest à Hecthem	3
De Hecthem à Werth	4
De Werth à Boxten	1½
De Boxten à Ruremonde	1
De Ruremonde à Kessel	2
De Kessel à Venloo	1
De Venloo à Gueldres	2

De Gueldres à Weesel	4
De Weesel à Burbaum	2 1/2
De Burbaum à Olfen	3
D'Olfen à Luhnen	2
De Luhnen à Ham	1 1/2
De Ham à Huldrop	2
De Huldrop à Lipstadt	2
De Lipstadt à Rittberg	2
De Rittberg à Bielefeld	3
De Bielefeld à Herford	2
D'Herford à *Mindem*	3
De Mindem à Oldendorff	3
D'Oldendorff à Mehle	4
De Mehle à Sterwalde	2
De Sterwalde à Nettingen	2
De Nettingen à Bainum	2
De Bainum à Hornebourg	2
D'Hornebourg à Osterwick	1
D'Osterwick à *Halberstadt*	2
D'Halberstadt à Heimersleben.	2
D Heimersleben à *Magdebourg*	4
De Magdebourg à Bourg	3
De Bourg à Ziezar	4
De Ziezar à Brandebourg	3
De Brandebourg à Potzdam	4
De Potzdam à *Berlin*	4

N. 1°. Les 90 milles & demi que l'on compte depuis Bruxelles jusqu'à Berlin, sont des milles d'Allemagne, que l'on évalue ordinairement à 4000 pas géométriques chacun. De-là on ne trouveroit que 121 lieues de 3000 pas depuis Bruxelles jusqu'à Berlin. Mais le tems que l'on emploie à faire un mille d'Allemagne, prouve suffisamment qu'il contient plus de 4000 pas. Je ne crois pas lui donner trop d'étendue, en le faisant monter à 5000 pas géométriques. Je compterai par conséquent 151 lieues de 3000 pas géométri-

ques chacune, depuis Bruxelles juſqu'à Berlin. En ajoutant enſuite à ce nombre les 60 lieues (chacune de 2500 pas ou environ) que l'on doit compter depuis Paris juſqu'à Bruxelles, on aura pour le total 215 lieues.

2°. Cette troiſieme route de Paris à Berlin, en paſſant par Bruxelles, eſt à mon avis, la meilleure de toutes; & je conſeillerois toujours de la préférer.

3°. En Allemagne on paye à chaque Poſte ſimple, un Florin d'Empire par cheval, non compris le guide, qui gagne ordinairement 8 gros. Deux milles d'Allemagne valent une Poſte ſimple.

4°. Dans les Etats du Roi de Pruſſe, un voyageur qui ſe ſert des chariots de Poſte, paye 5 gros de Brandebourg par chaque mille pour lui ſeul, y compris le poids de 40 à 50 livres de hardes ou bagage.

238. *De Paris à* Berne, 120 *lieues.*

De Paris à Beſançon (N°. 31.)	92
De Beſançon à *Berne.*	28

239. *De Paris à* Bologne, 153 *lieues.*

De Paris à Lyon (N°. 5.)	116
De Lyon à Bourgoin	10
De Bourgoin à la Tour-du-Pin	4
De la Tour-du-Pin au Pont de Beauvoiſin	4
Du Pont de Beauvoiſin à Chambery	8
De Chambery à Montmellian	3
De Montmellian à Aiguebelle	4
D'Aiguebelle à la Chambre	5
De la Chambre à *S. Jean-de-Maurienne*	2

De S. Jean-de-Maurienne à Modene.	7
De Modene à Laſnebourg	5
C'eſt ici le pied du Grand Mont-Cenis.	
De Laſnebourg à la Poſte du Mont-Cenis	2
De ladite Poſte à la Novaleſa	4
De la Novaleſa à *Suze*	2
Lieues.	176
246 Milles.	
De Suze à Avegliana	16
D'Avegliana à Rivoli	6
De Rivoli à *Turin*	6
De Turin à Montcalieri	5
De Montcalieri à *Aſti*	25
D'Aſti à Anone	5
D'Anone à Felizano	10
De Felizano à *Alexandrie*	6
D'Alexandrie à Marengo	8
De Marengo à S. Giuliano	4
De S. Giuliano à *Tortone*	5
De Tortone à Ponte-Corona	4
De Ponte-Corona à *Voghera*	7
De Voghera à Pizzo	6
De Pizzo à Brono	15
De Brono à Caſtel S. Giovanni	9
De C. S. Giovanni à Rottofreddo	5
De Rottofreddo à S. Nicolo	2 1/2
De S. Nicolo à *Plaiſance*	2 1/2
De Plaiſance à S. Lazare	2
De S. Lazare à Ponte-Nura	3 1/2
De Ponte-Nura à Caſſadio	4

De Caſſadio à Fiorenzola	5
De Fiorenzola à Borgo S. Domino	$3\frac{1}{2}$
De Borgo San-Domino à Caſtel-Guelfo	$8\frac{1}{2}$
De Caſtel Guelfo à Palazzo	3
De Palazzo à Fraore	2
De Fraore à Croceira	4
De Crocetra à *Parme*	1
De Parme à S. Hilaire	7
De S. Hilaire à Caſſadio	5
De Caſſadio à Cello	2
De Cello à *Reggio*	3
De Reggio à Rubiera	$12\frac{1}{2}$
De Rubiera à *Modène*	$8\frac{1}{4}$
De Modène à S. Ambroiſe	7
De S. Ambroiſe au Fort-Urbain	$3\frac{1}{4}$
Du Fort-Urbain à la Samogia	6
De la Samogia à *Bologne*	9

N. 1°. Les 26 lieues que j'ai comptées depuis Lyon juſqu'à Chambery, ſont de 2500 pas chacune.

2°. Depuis Chambery juſqu'à Suze, j'ai employé des lieues de 3000 pas chacune.

3°. Les 246 milles & demi que j'ai comptés depuis Suze juſqu'à Bologne, ſont de 833 toiſes & 4 pouces chacune. Trois de ces milles ſont une grande lieue.

4°. En réduiſant toutes ces meſures, tant les lieues que les milles, en lieues égales de 3000 pas chacune, on trouvera 137 lieues & demie depuis Lyon juſqu'à Bologne.

240. *De Paris à* BOSTON (*N. Angleterre.*)
1179 lieues.

De Paris à Breſt : N°. 38.)	129

De Breſt à la hauteur de l'Iſle de Mayda (long 358°. 40'. latitude 45°. 30'.)	245
De ladite hauteur à l'Iſle-Verte	105
De l'Iſle-Verte à la Pointe Sud, du grand banc de Terre-Neuve (long. 306°. 15'. lat. 41°. 10'.)	400
De ladite pointe à *Boſton*	300
De Boſton à Quebec (*par mer.*)	520
De Boſton au Cap François	480
De Boſton à la Havana	480
De Boſton à Angra des Açores.	760

241. *De Paris à* L'ISLE BOURBON [N. 237 *autre Route*] 2973 *lieues.*

242. *De Paris à* BRANDEBOURG [N. 237 3e. *Route* 211 *lieues.*

243. *De Paris à* BRESLAW, 276 *lieues.*

De Paris à Strasbourg (N. 189.)	99
De Strasbourg Heilbron	30
De Heilbron à Nuremberg	35
De Nuremberg à Egra	27
D'Egra à Prague	33
De Prague à *Breſlaw.*	52

244. *De Paris à* BRUGES, 69 *lieues.*

De Paris à Ypres (N. 392.)	61
D'Ypres à *Bruges.*	8

245. *De Paris à* BRUXELLES, 64 *lieues. Voyez le* N. 235.

Les lieues ſont de 2500 pas.

De Bruxelles à Gand	11
De Bruxelles à Liége	21
De Bruxelles à Oſtende	23
De Bruxelles à Lille	22
De Bruxelles à Namur	14
De Bruxelles à Dunkerque.	31

246. *De Paris à* BUENOS-AYRES, 2198 *lieues.*

De Paris à Breſt (N. 38)	129
De Breſt à la hauteur du Cap-Finiſterre (long. 7°. 0′ lat. 43°. 30′.)	125
De ladite hauteur à l'Iſle de Madère	255
De Madère à l'Iſle de Fer	110
De l'Iſle de Fer aux Iſles du Cap Verd	275
Deſdites Iſles à la hauteur du Cap de Saint Auguſtin, *au Breſil* (long. 344°. 0′. lat. mérid. 8°. 30′.)	500
De ladite hauteur à la hauteur du Cap-Frio (long. 335°. 15′. latit. mérid 22°. 44′.)	370
De ladite hauteur à l'Iſle de Sainte-Catherine (long. 728°. 30′. lat. Merid. 28°. 5′.	170
De l'Iſle de Sainte Catherine au Cap de Sainte Marie, à l'embouchure de la riviere de la Plata (long. 322°. 30′. lat. mérid. 35°. 5′.)	190
Dudit Cap à *Buenos-Ayres*	74

N. Depuis Breſt juſqu'au Cap-Finiſtère, & de-là juſqu'à l'Iſle Madère, on fait route exactement au *Sud-Oueſt.* Depuis l'Iſle Madère juſqu'à l'Iſle de Fer, on porte le Cap *du Sud.* De-là juſqu'aux Iſles du Cap Verd, *Sud Sud-Oueſt.* Depuis leſdites Iſles juſqu'au Cap de Saint Auguſtin, *Sud-Sud Oueſt.* Du Cap de S. Auguſtin au Cap-Frio, *Sud-Sud-Oueſt* Du Cap-Frio à l'Iſle de Ste. Catherine, *Sud-*

Oueſt. Depuis ladite Iſle juſqu'à l'embouchure de la riviere de la Plata, *Sud* & *Sud-Oueſt*. On entre dans cette riviere, en portant à l'*Oueſt*, & l'on continue la navigation juſqu'à Buenos-Ayres, en faiſant route au *Nord-Oueſt* un quart à l'*Oueſt*.

247. *De Paris à* BURGOS (N. 285.) 255 *lieues*.

248. *De Paris à* CADIX, 356 *lieues*.

De Paris à Madrid (N. 307)	256
De Madrid à Setafé	3
De Setafé à Illeſcas	4
D'Illeſcas à Cavaſias	3
De Cavaſias à *Tolède*	3
De Tolède à Illivea	3
D'Illivea à Lebenes	3
De Lebenes à la Veata Deivan-de Dios.	3
De la Venta-Deivan-de-Dios à la Venta de la Zarevela	3
De la Zarevela à Malayor	4
De Malayor à *Ciudad-Réal*	3
De Ciudad-Réal à Caraquel	3
De Caraquel à Almodovar	3
D'Almodovar à Alcudia	3
D'Alcudia à la Conquiſta	5
De la Conquiſta à la Venta d'el Puerto de Sierra-Morena	6
De la Venta d'el Puerto à Adamaz	4
D'Adamaz à *Cordoue*	6
De Cordoue à la Venta de Araxiſe	4
D'Araxiſe à Ecija	4
D'Ecija à Carmona	5
De Carmona à *Seville*	5
De Seville à los Palacios	5

)

jusqu'à l'embouchure
, *Sud* & *Sud-Oueſt*.
viere, en portant à
ne la navigation juſ-
en faiſant route au
l'*Oueſt*.

URGOS (N. 285.)
ues.

DIX, 356 *lieues.*

. 307) 256
3
4
3
3
3
3

3

ata Deivan-de

-de-Dios à la
la 3
layor 4
-*Réal* 3
raquel 3
dovar 3
ndia 3
nita 5
la Venta d'el
Morena 6
erto à Adamaz 4
6
ta de Araxife 4
4
5
lle 5
lacios 5

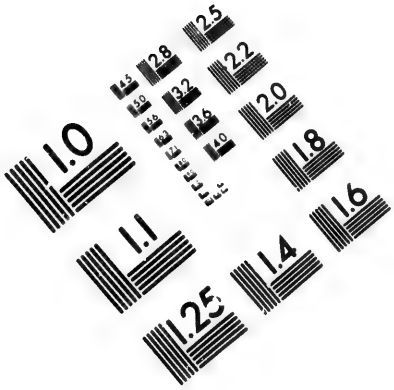

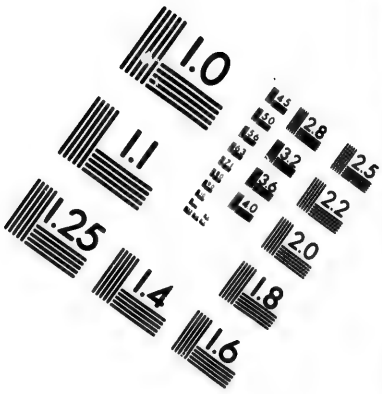

IMAGE EVALUATION
TEST TARGET (MT-3)

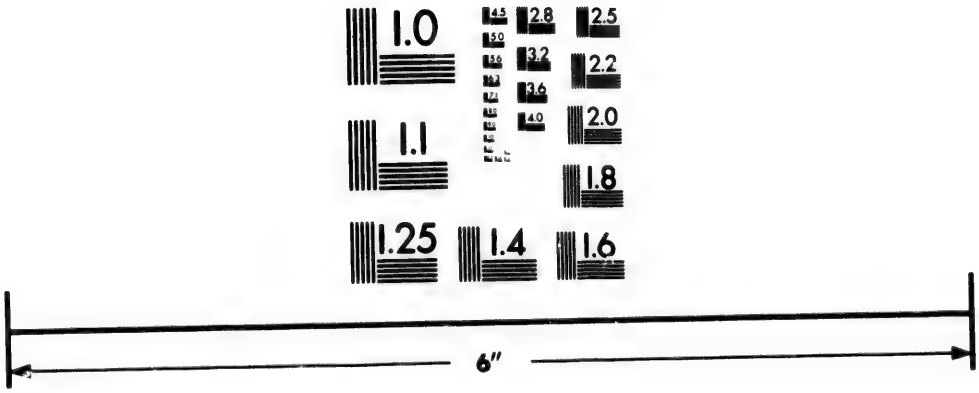

Photographic Sciences Corporation

23 WEST MAIN STREET
WEBSTER, N.Y. 14580
(716) 872-4503

CIHM/ICMH
Microfiche
Series.

CIHM/ICMH
Collection de
microfiches.

Canadian Institute for Historical Microreproductions / Institut canadien de microreproductions historiques

©1984

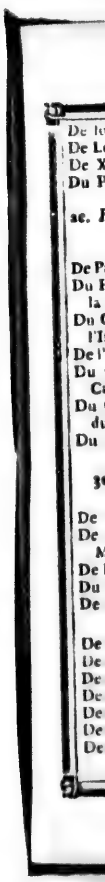

De los Palacios à Lebrixa	5
De Lebrixa à *Xeres de la Frontera*	4
De Xeres al Puerto de Sa Maria	2
Du Puerto à *Cadix.*	2

2e. *Route de Paris à* CADIX, *partie par mer*, 411 *lieues.*

De Paris au Havre de Grace (N°. 94.(	45
Du Havre à la hauteur du Cap de la Hague	20
Du Cap de la Hague à la hauteur de l'Iſle d'Oueſſant	52
De l'Iſle d'Oueſſant au Cap-Finiſtère	120
Du Cap-Finiſtere à la hauteur du Cap-Rocca Cintra	88
Du Cap-Rocca-Cintra à la hauteur du Cap de S. Vincent	40
Du Cap de S. Vincent à *Cadix.*	46

3e. *Route, par Marſeille*, 471 *lieues.*

De Paris à Marſeille (N°. 115.)	193
De Marſeille à la hauteur du Port-Mahon	72
De ladite hauteur au Cap de Gates	126
Du Cap de Gates à Gibraltar	56
De Gibraltar à *Cadix*	24

De Cadix à Angra (*des Açores.*)	300
De Cadix à Ste. Croix de Barbarie.	150
De Cadix à Canaria	245
De Cadix à Quebec	1100
De Cadix à Londres	500
De Cadix à Breſt	310
De Cadix à Cayenne.	1100

249. *De Paris à* CAGLIARI, (*en Sardaigne*) 331 *lieues.*

De Paris à Marſeille (N°. 115.)	193
De Marſeille à la hauteur de l'Iſle de S. Pierre (long. 25°. 30'. lat. 390°. 0'.)	110
De ladite hauteur à *Cagliari.*	28

250 *de Paris au* CAIRE, 791 *lieues.*

De Paris à Alexandrie (N°. 220,)	751
D'Alexandrie au *Caire*	40
Du Caire à Jérusalem	85
Du Caire à Tripoli de Syrie	145
Du Caire à Damas	125
Du Caire à la Mecque.	240

251. *De Paris aux* ISLES CANARIES (N°. 298, *autre Route*) 626 *lieues.*

252. *De Paris à* CANDIE, 625 *lieues.*

De Paris à Marſeille (N°. 115)	193
De Marſeille à Malte	232
De Malte à *Candie.*	200

253. *De Paris à* CANTORBERI, 80 *lieues.*

De Paris à Calais (N°. 43.)	65
De Calais à Cantorberi.	15

254 *De Paris au* CAP DE BONNE-ESPERANCE, 2236 *lieues.*

De Paris à Breſt (N°. 38.)	129

De Breſt à la hauteur du Cap-Finiſtère (long. 7d. 0′. lat. 43d. 10′.)	125
De ladite hauteur à l'Iſle de Madère	255
De Madère à l'Iſle de Fer	110
De l'Iſle de Fer aux Iſles du Cap Verd	275
Deſdites Iſles à l'Iſle de l'Aſcenſion.	530
De l'Iſle de l'Aſcenſion à l'Iſle de Sainte Hélene	232
De l'Iſle de Sainte-Hélene au Cap de *Bonne-Eſpérance*	580
Du Cap de Bonne-Eſpérance à Olinde au Bréſil	1110
Du Cap de Bonne-Eſpérance à Buenos-Ayres	1280
Du Cap de Bonne-Eſpérance à la Nouvelle-Hollande	1800
Du Cap de Bonne-Eſpérance au Cap-Horn.	1560

255. *De Paris au* CAP-FRANÇOIS, 1599 *lieues.*

De Paris à Breſt (N°. 38.)	129
De Breſt aux Iſles Açores	400
Deſdites Iſles au *Cap-François*	1070

N. On trouvera plus facilement au Havre de Grace, à la Rochelle & à Bordeaux, des occaſions de s'embarquer pour le Cap-François, & pour les autres Colonies Françoiſes de l'Amérique. Les routes par mer & les diſtances ſeront à peu près les mêmes que celles que j'ai rapportées dans cet article

256. *De Paris au* CAP-VERD (N°. 216, *autre Route*) 861 *lieues*

257. *De Paris à* CARTHAGENE *en Amérique* (N°. 298. *autre Route*) 1786 *lieues.*

258. *De Paris à* CARTHAGENE, *en Eſpagne* 356 *lieues.*

De Paris à Perpignan (N. 153. 2. R.)	219
De Perpignan à Barcelone	37
De Barcelone à Tarragone	27
De Tarragone à Tortoſe	25
De Tortoſe à Valence	31
De Valence à Xativa	10
De Xativa à Orihuela	28
D'Orihuela à *Carthagene*	9

N. Depuis Paris juſqu'à Perpignan, j'ai employé des lieues de 2500 pas chacune. Les autres lieues ſont de 3000 pas chacune.

259. *De Paris à* CASSEL, 137 *lieues.*

De Paris à Reims (N. 122. 2e. R.)	30
De Reims à Stenay	23
De Stenay à Longwy	8
De Longwy à Luxembourg	4
De Luxembourg à Verquier	5
De Verquier à *Trèves*	5
De Trèves à Liſer	5
De Liſer à Alſt	5
D'Alſt à Carden	6
De Carden à Coblentz	4
De Coblentz à Dickirch	8
De Dickirch à *Wetzlar*	4
De Wetzlar à Gieſſen	3
De Gieſſen à Marpurg	6
De Marpurg à Gilſenberg	7
De Gilſenberg à Fritzlar	7
De Fritzlar à Gundensberg	2
De Gundensberg à *Caſſel*	5

260. *De Paris à* CAYENNE, 1544 *lieues.*

De Paris à Breſt (N. 38.)	129

De Breſt aux Iſles Açores	409
Des Iſles Açores à *Cayenne*	1015

261. *De Paris à* CHAMBERI, 142 *lieues.*

De Paris à Lyon (N. 5.)	116
De Lyon à *Chambery*	26

262. *De Paris à* COLOGNE, 100 *lieues.*

De Paris à Philippeville (N. 297.)	55
De Philippeville à Namur	9
De Namur à Liége	12
De Liége à Aix-la-Chapelle	10
D'Aix-la Chapelle à *Cologne*	14

263. *De Paris à* CONGO, 1564 *lieues.*

De Paris à S. Salvador (N. 364.)	1544
De S. Salvador à *Congo*	20

264. *De Paris à* CONSTANTINOPLE, 576 *lieues.*

De Paris à Strasbourg (N. 189)	99
De Strasbourg à *Vienne* (N. 337)	186
De Vienne à Belgrade	106
De Belgrade à Hiſſargick	6
D'Hiſſargick à Collar	6
De Collar à Haſſan-Bacha	6
D'Haſſan-Bacha à Yagodina	12
D'Yagodina à Rama	6
De Rama à Niſſa	12
De Niſſa à Schiarchiol	12
De Schiarchiol à *Sophie*	12
De Sophie à Jeſtiman	12
De Jeſtiman à Tatarpaſſagick	12
De Tatarpaſſagick à *Philippopoli*	6

De Philippopoli à Hermanli	20
D'Hermanli à *Andrinople*	12
D'Andrinople à Ahſa	6
D'Ahſa à Eski-Baba	7
D'Eski-Baba à Bergaſe	7
De Bergaſe à Chiourli	10
De Chiourli à Sélivrée	10
De Sélivrée à *Conſtantinople*	12

N. Depuis Paris juſqu'à Vienne, j'ai employé des lieues de 2500 pas chacune. Toutes les autres lieues de cet article ſont de 3000 pas chacune

Seconde Route, 618 *lieues.*

De Paris à Naples (N. 336. 2e. *R.*)	367
De Naples à Barletta	36
De Barletta à Durazzo (*par mer.*(	55
De Durazzo à Ocrida	25
D'Ocrida à Monſter	20
De Monſter à Salonick	15
De Salonick à Empoli	22
D'Empoli à Trajanopoli	40
De Trajanopoli à Chiourli	16
De Chiourli à Sélivrée	10
De Sélivrée à *Conſtantinople*	12

3e. Route, 745 *lieues.*

De Paris à Marſeille (N. 115.)	193
De Marſeille à Malte	232
De Malte à l'Iſle de Cerigo (*Cythere*)	155
De Cerigo à l'Iſle de Tino	50
De Tino à l'Oueſt de l'Iſle de Chio, à la hauteur de l'Iſle d'Ipſera	26
D'Ipſera à Tenedo	35
De Tenedo aux Dardanelles	14
Des Dardanelles à *Conſtantinople*	40

265. *De Paris à* COPENHAGUE, *266 lieues.*

	Milles.
De Paris à Bruxelles (N. 235.)	64
De Bruxelles à Wesel (même N°.)	25
De Wesel à Vienbeck	4
De Vienbeck à Dulmen	4
De Dulmen à *Munſter*	4
De Munſter à Lateberge	3
De Lateberge à Lengerke	2
De Lengerke à *Oſnabruck*	2
D'Oſnabruck à Ferden	28
De Ferden à Rotenbourg	3
De Rotenbourg à Toſtedt	4
De Toſtedt à Harbourg	4
De Harbourg à *Hambourg*	1
De Hambourg à Pinneberg	2
De Pinneberg à Itzehoé	5
D'Itzehoé à Nemmels	3
De Nemmels à Renſborg	3
De Renſborg à Dannewerck	3
De Dannewerck à Flensborg	4
De Flensborg à Toldſted	$3\frac{1}{2}$
De Toldſted à Haderſleben	$3\frac{1}{2}$
De Haderſleben à Aareſunds-Ferge	2
D'Aareſunds Ferge à Aſſens	2
On paſſe le petit Belt entre Aareſunds-Ferge & Aſſens. Ce trajet eſt de 2 milles par eau.	
D'Aſſens à Odenſée	5
D'Odenſée à Nyborg	4
De Nyborg à Korſoer	4

On paſſe le grand Belt *entre* Nyborg *&* Korſoer. *Ce trajet eſt de* 4 *milles par eau.*

De Korſoer à Slageſſe	2
De Slageſſe & Kiugſted	4
De Kingſted à Roſchild	4
De Roſchild à *Coppenhague*	4

N. Depuis Paris juſqu'à Bruxelles j'ai employé des lieues de 2500 pas géométriques chacune. Depuis Bruxelles juſqu'à Hambourg, je me ſuis ſervi de milles d'Allemagne de 4 à 5 milles pas géométriques chacun. Et j'ai compté par milles Danois, de 4000 pas géométriques chacun, depuis Hambourg juſqu'à Coppenhague. Delà, en réduiſant les milles d'Allemagne & ceux de Dannemarck en lieues de 3000 pas géométriques chacune, on trouvera 125 lieues depuis Bruxelles juſqu'à Hambourg, & 77 lieues depuis Hambourg juſqu'à Coppenhague.

266. *De Paris à* CORDOUE (N. 248.) 320 *lieues.*

267. *De Paris à* l'Iſle de CORSE, 285 *lieues.*

De Paris à Marſeille (N. 115.)	193
De Marſeille au *Cap de Corſe*	92

268. *De Paris à* CRACOVIE, 327 *lieues.*

De Paris à Breſlaw (N. 243.)	276
De Breſlaw à Oppeln	15
D'Oppeln à *Cracovie*	36

Autre Route, 370 *lieues.*

De Paris à Strasbourg (N. 189.)	99

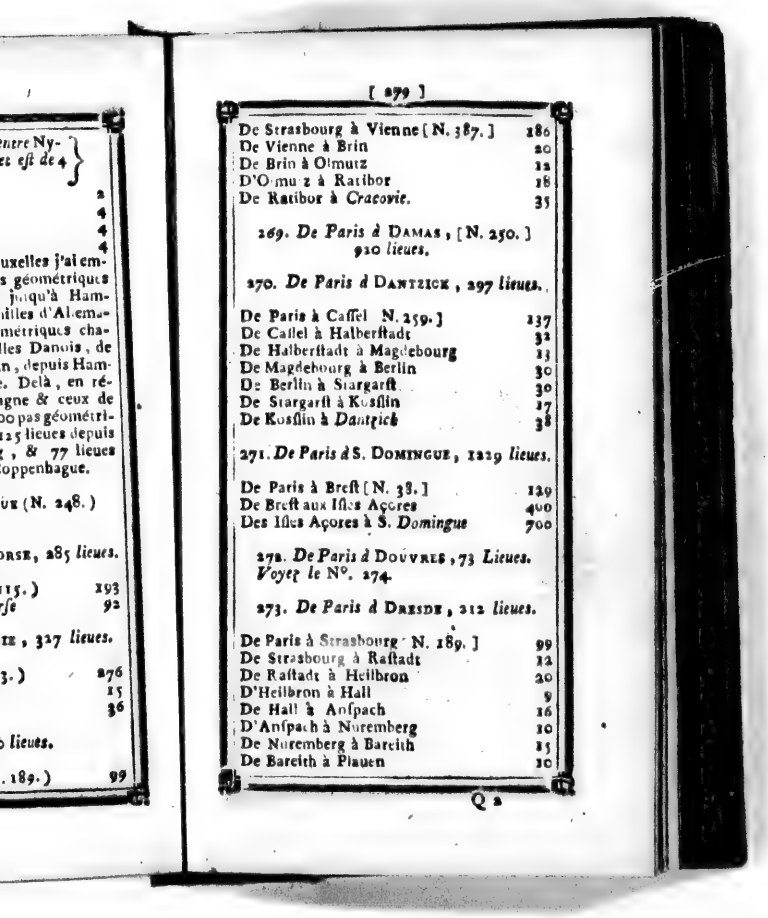

De Strasbourg à Vienne [N. 387.]	186
De Vienne à Brin	20
De Brin à Olmutz	12
D'Olmutz à Ratibor	18
De Ratibor à *Cracovie.*	35

269. *De Paris à* DAMAS, [N. 250.] 920 *lieues.*

270. *De Paris à* DANTZICK, 297 *lieues.*

De Paris à Caſſel [N. 259.]	137
De Caſſel à Halberſtadt	32
De Halberſtadt à Magdebourg	13
De Magdebourg à Berlin	30
De Berlin à Stargarſt	30
De Stargarſt à Kosſlin	17
De Kosſlin à *Dantzick*	38

271. *De Paris à* S. DOMINGUE, 1229 *lieues.*

De Paris à Breſt [N. 38.]	129
De Breſt aux Iſles Açores	400
Des Iſles Açores à S. *Domingue*	700

272. *De Paris à* DOUVRES, 73 *Lieues.* *Voyez le* N°. 274.

273. *De Paris à* DRESDE, 212 *lieues.*

De Paris à Strasbourg [N. 189.]	99
De Strasbourg à Raſtadt	12
De Raſtadt à Heilbron	20
D'Heilbron à Hall	9
De Hall à Anſpach	16
D'Anſpach à Nuremberg	10
De Nuremberg à Bareith	15
De Bareith à Plauen	10

De Plauen à Swikaw	5
De Swickaw à Odern	9
D'Odern à *Dresde*	8

274. *De Paris à* DUBLIN, 187 *lieues.*

De Paris à Saint Denis	2
De Saint Denis à Clermont	12
De Clermont à *Amiens*	15
D'Amiens à Abbeville	10
D'Abbeville à Montreuil	10
De Montreuil à Boulogne	8
De Boulogne à *Calais*	7
	Milles.
De Calais à Douvres	26
De Douvres à Cantorbery	16
De Cantorbery à Sittingbourn	16
De Sittingbourn à Rochester	12
De Rochester à Dartford	16
De Dartford à *Londres*	16
De Londres à Barne	10
De Barne à Saint Albans	10
De Saint Albans à Dunstable	10
De Dunstable à Stonystratford	14
De Stonystratford à Tocaster	6
De Tocaster à Daventry	10
De Daventry à Coventry	14
De Coventry à Coleshull	8
De Coleshull à Lichfield	12
De Lichfield à Stafford	21
De Stafford à Nimptwich	16
De Nantwich à Chester	14
De Chester à l'embouchure de la Dée	15
Depuis Chester juſqu'à Dublin [*par mer*	123

N. Les trois milles d'Angleterre ſont une

grande lieue, & de celles dont on compte 20 au degré.

275. *De Paris à* Edimbourg, 197 *lieues.*

De Paris à Londres (N. précédent.)	97
	Milles.
De Londres à Waltham	12
De Waltham à Hodſden	5
De Hodſden à Ware	3
De Ware à Butinford	8
De Butinford à Royſton	5
De Royſton à Carton	9
De Carton à Hungtington	6
De Hungtington à Stamford	21
De Stamford à Grantham	16
De Grantham à Newarck	10
De Newarck à Tuxford	10
De Tuxford à Retford	6
De Retford à Doncaſter	12
De Doncaſter à Sherborn	14
De Sherborn à Tadcaſter	4
De Tadcaſter à *Yorck*	8
D'Yorck à Borudbridg	12
De Borughbridg à Northallerton	12
De Northallerton à Dorlington	10
De Dorlington à Durham	14
De Durham à Newcaſtle	12
De Newcaſtle à Morpeth	12
De Morpeth à Alnwich	14
D'Alnwich à *Barwick*	24
De Barwick à Duns	12
De Duns à *Edimbourg*	24

276. *De Paris à* Egra (N°. 243.) 191 *lieues.*

277. *De Paris à* EISENEUR (N. 372.) 275 *lieues.*

278. *De Paris à* FLORENCE, 273 *lieues.*

De Paris à Bologne (N. 239.)	253 Milles.
De Bologne à Pianoro	8
De Pianoro à Lojano	8
De Lojano à Scarica-l'Asino	6
De Scarica l'Asino à Fiorenzuola	9
De Fiorenzuola à la Scarperia	8
De la Scarperia à Ponte-Affieme	8
De Ponte Affieme à Uccellatojo	6
D'Uccellatojo à *Florence*	7

279. *De Paris à* FRANCFORT, *sur le Mein*, 113 *lieues.*

De Paris à Verdun (N°. 122.)	51
De Verdun à Thionville	14
De Thionville à Treves	10
De Treves à Budelich	4
De Budelich à Haag	4
De Haag à Laufferweiler	4
De Laufferweiler à Eckiweiller	4
D'Eckiweiller à Creutznach	5
De Creutznach à *Mayence*	9
De Mayence à Edersheim	4
D'Edersheim à *Francfort*	4

280. *De Paris à* FRIBOURG-EN-BRISGAW, 115 *lieues*

De Paris à Scheleſtat (N. 181.)	107

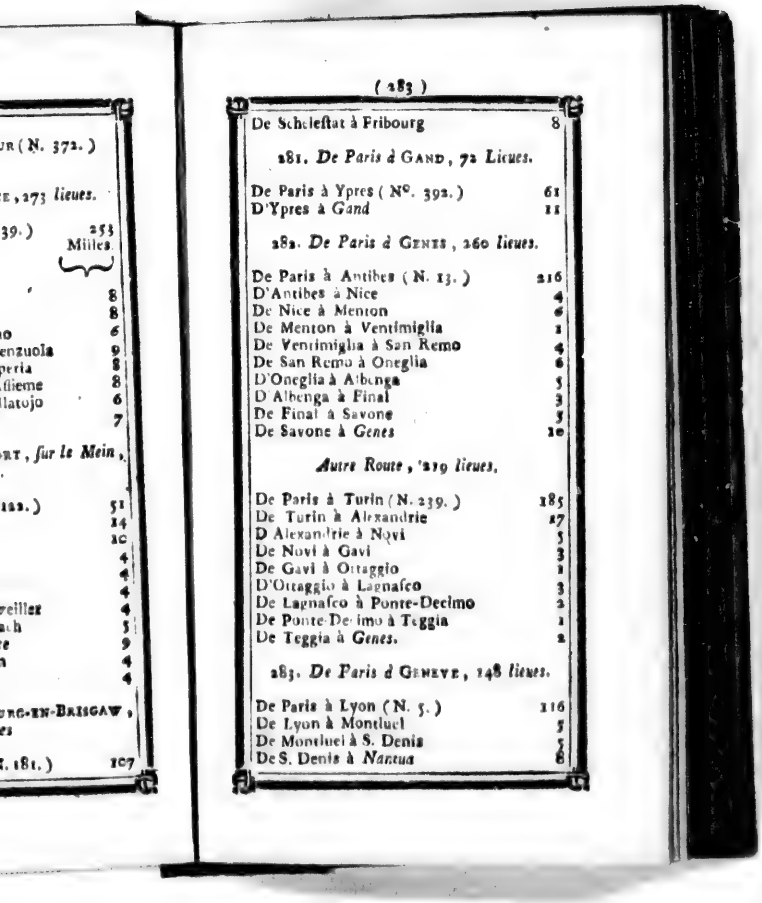

De Schleſtat à Fribourg	8

281. *De Paris à* GAND, 72 *Lieues.*

De Paris à Ypres (N°. 392.)	61
D'Ypres à *Gand*	11

282. *De Paris à* GENES, 260 *lieues.*

De Paris à Antibes (N. 13.)	216
D'Antibes à Nice	4
De Nice à Menton	6
De Menton à Ventimiglia	1
De Ventimiglia à San Remo	4
De San Remo à Oneglia	6
D'Oneglia à Albenga	5
D Albenga à Final	3
De Final à Savone	5
De Savone à *Genes*	10

Autre Route, 219 *lieues.*

De Paris à Turin (N. 239.)	185
De Turin à Alexandrie	17
D Alexandrie à Novi	5
De Novi à Gavi	3
De Gavi à Ottaggio	1
D'Ottaggio à Lagnaſco	3
De Lagnaſco à Ponte-Decimo	2
De Ponte-Decimo à Teggia	1
De Teggia à *Genes.*	2

283. *De Paris à* GENEVE, 148 *lieues.*

De Paris à Lyon (N. 5.)	116
De Lyon à Montluel	5
De Montluel à S. Denis	5
De S. Denis à *Nantua*	8

De Nantua à Châtillon	4
De Châtillon à *Geneve*	10

2e. *Route*, 146 *lieues.*

De Paris à Lyon (N. 5.)	116
De Lyon à S. Denis	10
De S. Denis à S. Rambert	3
De S. Rambert à *Seyſſel*	7
De Seyſſel à Chaumont	3
De Chaumont à S. Julien	5
De S. Julien à *Geneve.*	2

3e. *Route*, 117 *lieues.*

De Paris à Châlons (N. 5.)	87
De Châlons à Louans.	7
De Louans à Cuzeaux	4
De Cuzeaux à Châtillon	9
De Châtillon à *Geneve*	10

4e *Route*, 127 *lieues.*

De Paris à Mâcon (N. 5.)	100
De Mâcon à Bourg	6
De Bourg à Nantua	7
De Nantua à *Geneve*	14

Les lieues de cet article ſont de 2500 pas chacune.

284. *De Paris à* GIBRALTAR (N°. 248. 3e. *Route.*) 447 *lieues.*

285. *De Paris à* GOA, 3899 *lieues.*

De Paris à Bayonne (N. 26.)	200
De Bayonne à Victoria	34
De Victoria à *Burgos*	21

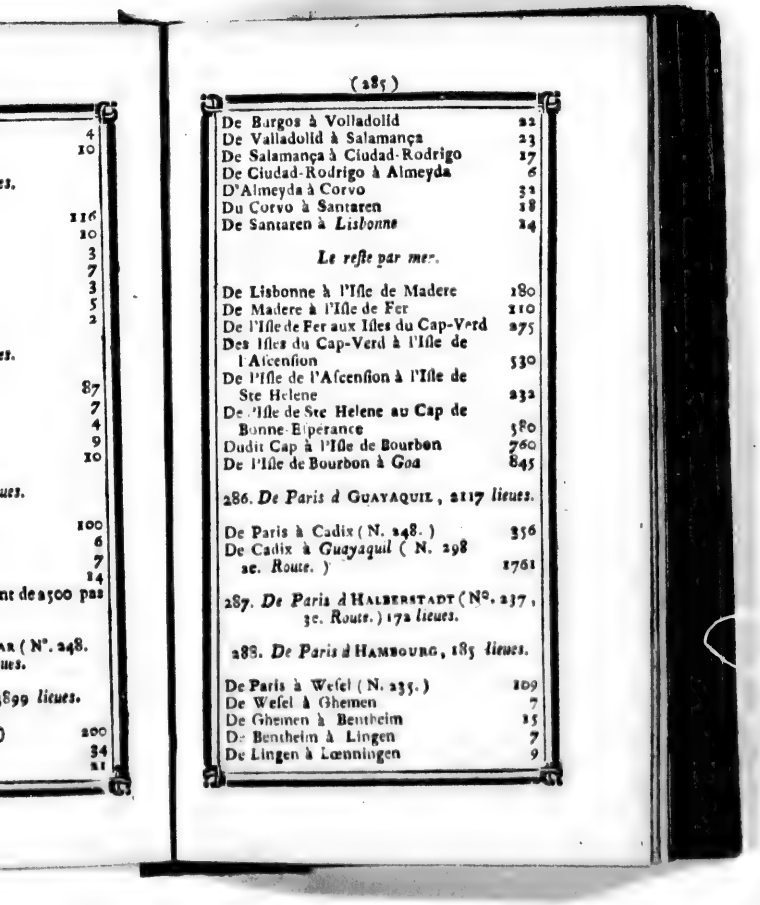

De Burgos à Volladolid	22
De Valladolid à Salamança	23
De Salamança à Ciudad-Rodrigo	17
De Ciudad-Rodrigo à Almeyda	6
D'Almeyda à Corvo	32
Du Corvo à Santaren	18
De Santaren à *Lisbonne*	14

Le reſte par mer.

De Lisbonne à l'Iſle de Madere	180
De Madere à l'Iſle de Fer	210
De l'Iſle de Fer aux Iſles du Cap-Verd	275
Des Iſles du Cap-Verd à l'Iſle de l'Aſcenſion	530
De l'Iſle de l'Aſcenſion à l'Iſle de Ste Helene	232
De l'Iſle de Ste Helene au Cap de Bonne-Eſperance	580
Dudit Cap à l'Iſle de Bourbon	760
De l'Iſle de Bourbon à *Goa*	845

286. *De Paris à* GUAYAQUIL, 2117 *lieues.*

De Paris à Cadix (N. 248.)	356
De Cadix à *Guayaquil* (N. 298 2e. *Route.*)	1761

287. *De Paris à* HALBERSTADT (N°. 237, 3e. *Route.*) 172 *lieues.*

288. *De Paris à* HAMBOURG, 185 *lieues.*

De Paris à Weſel (N. 235.)	109
De Weſel à Ghemen	7
De Ghemen à Bentheim	15
De Bentheim à Lingen	7
De Lingen à Lœnningen	9

De Lœningen à Kloppenbergh	4
De Kloppenborgh à Wildshusen	7
De Wildshusen à Delmenhordst	4
De Delmenhordst à *Bremen*	3
De Bremen à Verden	10
De Verden à Rotenbourg	6
De Rotenbourg à Toftedt	6
De Toftedt à Harbourg	6
De Harbourg à *Hambourg*	2

289. *De Paris à* HANOVER, 168 *lieues.*

De Paris à Cassel (N. 259.)	137
De Cassel à Minden	4
De Minden à Gœttingen	5
De Gœttingen à Northeim	3
De Northeim à Einbecke	4
De Einbecke à Bantelem	7
De Bantelem à *Hanover*	8

2e. *Route*, 161 *lieues.*

De Paris à *Osnabruck* (N°. 265.)	130
De Osnabruck à Boemte	6
De Boemte à Diepenau	7
De Diepenau à Leele	8
De Leele à Hagenborgh	4
De Hagenborgh à *Hanover.*	6
	161

D'Osnabruck à Minden	15
De Minden à Buckenbourg	2
De Buckenbourg à Stocken	10
De Stocken à *Hanover*	4
	31

30. *Route*, 167 *lieues.*

De Paris à *Liége* (N°. 297.)	76
De Liege à Juliers	25
De Juliers à Dusseldorff	
De Dusseldorff à Unna	18
D'Unna à Lippstadt	13
De Lippstadt à Neuhaus	8
De Neuhaus à Detmolt	6
De Detmolt à Hamelen	11
De Hamelen à Koppenbruck	4
De Koppenbruck à Stocken	4
De Stocken à *Hanover.*	4

Les lieues sont de 2500 pas.

290. *De Paris à la* Haye (N. 223.) 57 *lieues.*

291. *De Paris à* Ste. Hélene (N. 234.) 1656 *lieues.*

292. *De Paris à* Jerusalem, 803 *lieues.*

De Paris à Marseille (N. 115.)	193
De Marseille à l'Isle de S. Pierre	110
De ladite Isle à la Lampidoza	115
De la Lampidoza au Cap-Razat	165
Du Cap-Razat à S. Jean-d'Acre	190
D'Acre à Nazareth	8
De Nazareth à *Jérusalem.*	22
Du Cap-Razat à Joppé (*Port de mer.*)	167
De Joppé à *Jérusalem.*	12

293. *De Paris à la* Jamaïque, 1350 *lieues.*

De Paris à S. Domingue (N. 271.)	1229

De S. Domingue à la *Jamaïque*	121

294. *De Paris à* ISPAHAN, 1161 *lieues.*

De Paris à Conſtantinople (N. 264.)	576
De Conſtantinople à Diarbekir	250
De Diarbekir à Bagdad	160
De Bagdad à *Iſpahan*	175

Autre Route, 1163 *lieues.*

De Paris à Marſeille (N°. 115.)	193
De Marſeille à Malte	232
De Malte à Alexandrette	398
D'Alexandrette à Alep	25
D'Alep à Bagdad	140
De Bagdad à *Iſpahan*	175

295. *De Paris à* KOENIGSBERG, 327 *lieues.*

De Paris à Dantzick (N°. 270.)	297
De Dantzick au Pillaw	20
Du Pillaw à *Kœnigsberg*	10

296. *De Paris à* LEIPSICK (N°. 257.) 185 *lieues.*

297. *De Paris à* LIÉGE, 76 *Lieues.*

De Paris à Senlis	10
De Senlis à Compiegne	8
De Compiegne à Noyon	6
De Noyon à Guiſe	26
De Guiſe à Philippeville	15
De Philippeville à Namur	20
De Namur à Huy	6
De Huy à *Liége*	5

Autre Route, 81 *lieues.*

De Paris à Bruxelles (N. 335.)	64
De Bruxelles à Louvain	4
De Louvain à Tirlemont	4
De Tirlemont à S. Tron	3
De S. Tron à *Liége*	6
De Bruxelles à Tirlemont	8
De Tirlemont à Landen	2
De Landen à Warem	3
De Warem à *Liége*	4
	17

N. 1°. En allant de Noyon à Philippeville, par la traverse, on abrégeroit de quelques lieues.

2°. Il est encore deux autres routes qui menent de Paris à Liége. La premiere passe par Soissons, Laon, Marle, Vervins, Philippeville, &c. Par la se. on va de Laon à Givet, de-là à Namur, &c.

498. *De Paris à* Lima, *au Pérou*, 3689 *lieues.*

De Paris à Cadix (N. 248.)	356
De Cadix à l'Isle de Madère	200
De Madère à l'Isle de Fer	110
De l'Isle de Fer aux Isles du Cap-Verd	275
Desdites Isles à la hauteur du Cap de S. Auguſtin, au Brésil (longitude 344ᵈ. latitude mérid. 8°. 30′.	500
De ladite hauteur à la hauteur du Cap Frio (long. 335ᵈ. 15′. latit. mérid. 22°. 48′.)	370

Du Cap Frio à l'Iſle de Ste Catherine. (long. 328d. 30'. lat. mérid. 28d. 5'.)	170
De ladite Iſle au Cap S. Antonio	220
Du Cap S. Antonio au Détroit de le Maire	440
Du Détroit de le Maire au Cap-Horn	36
Du Cap-Horn à l'Iſle de Ste Barbe	240
De ladite Iſle au Callao	770
Du Callao à *Lima*	2

Autre Route 2356 *lieues.*

De Paris à Cadix (N. 248.)	356
De Cadix à l'Iſle de Fer (*des Canaries.*)	270
De l'Iſle de Fer à la Martinique	860
De la Martinique à Carthagene	300
De Carthagene à S. Fé de Antioquia	90
De S. Fé à Anzerma	45
D'Anzerma à Cali	38
De Cali à Popayan	26
De Popayan à Paſto	30
De Paſto à *Quitto*	44
De Quitto à Tacunga	28
De Tacunga à Guayaquil	40
De Guayaquil à Truxillo	240
De Truxillo à *Lima*	95
De Lima à Mexico (*par terre.*)	2000
De Lima à Mexico (*par mer.*)	850
De Lima à Guayaquil (*par mer.*)	240
De Lima à Manille	3360
De Lima à Yedo, *au Japon*	3000
De Lima à Quanton, *à la Chine.*	3360

herine.
d. 28d.
170
onio 220
it de le
440
Horn 36
arbe 240
770
2
lieues.
) 356
anaries.) 270
que 860
ene 300
ntioquia 90
45
38
26
30
44
28
40
240
95
erre.) 1000
ner.) 850
r mer.) 240
3360
pon 3000
la Chine. 3360

299. *De Paris à* Lisbonne (N. 285.)
387 *lieues.*

2e. *Route*, 362 *lieues.*

De Paris à Madrid (N. 307.)	256
De Madrid à Talavera-la-Reyna	20
De Talavera à Truxillo	22
De Truxillo à Merida	16
De Merida à Badajos	10
De Badajos à *Lisbonne*	38
De Lisbonne à Angra (*des Açores*)	255
De Lisbonne à Cadix (*par mer.*)	92
De Lisbonne à Funchal (*de Madere.*)	180
De Lisbonne à Olinde	1065

300. *De Paris à* Livourne (N. 336.
3e. *Route*,) 324 *lieues.*

301. *De Paris à* Londres (N. 274.)
98 *lieues.*

1°. En Angleterre on paie 9 sols [du pays] par chaque mille pour la chaise de poste & les deux chevaux ; de plus, 6 sols [à chaque poste] au palfrenier, qui attelle les chevaux à la chaise, & 12 sols ou un schelling au Postillon. Les 6 sols que l'on donne [volontairement] au Palfrenier, valent 12 sols ou environ, monnoie de France. Il en est de même des 12 sols que l'on paie au Postillon.

2°. Pour avoir une bonne place, de Calais à Douvres, dans le Paquebot, il en coûte 3 livres par personne, monnoie de France. On paie 6 louis ou environ, pour faire partir

expreſſément un Paquebot, & pour l'avoir tout en ſa diſpoſition juſqu'à Douvres.

3°. De Douvres on va à Londres en un jour par la poſte. Mais par les caroſſes de voiture, on eſt deux jours à faire ce chemin; & l'on paie 16 ſchelings par perſonne, non compriſe la nourriture.

302. *De Paris à* LORETTE, 312 *lieues.*

De Paris à Bologne (N. 239.)	253
De Bologne à *Lorette*	59

Voyez la Route de Rome.

303. *De Paris à* LOUISBOURG (N. 356.) 1019 *lieues.*

304. *De Paris à* LOUVAIN (N. 297. 2e. *Route*) 68 *lieues.*

305. *De Paris à* STE LUCIE, 1469 *lieues.*

De Paris à la Martinique (N. 317)	1449
De la Martinique à Ste Lucie	20

306. *De Paris à* MADÈRE (N. 214.) 509 *lieues.*

307. *De Paris à* MADRID, 256 *lieues.*

De Paris à Bayonne (N. 26.)	200
De Bayonne à Bidars	2
De Bidars à S. Jean-de-Luz	2
De S. Jean-de-Luz à Orogne	2
D'Orogne à Iron	2
D'Iron à Oyarzum	4
D'Oyarzum à Ornieta	2
D'Ornieta à Toloza	3

De Toloza à Villafranca	3
De Villafranca à Zegama	3
De Zegama à Galareta	3
De Galareta à Udicava	3
D'Udicava à *Victoria*	3
De Victoria à la Puebla	3
De la Puenla à Miranda	2
De Miranda à Meugo	2
De Meugo à Sefioreda	3
De Sefioreda à Bribiefca	2
De Bribiefca à Caſtel de Péones	2
De Caſtel-de Péones à Quintanapalla	3
De Quintanapalla à *Burgos*	3
De Burgos à Sarazin	2
De Sarazin à Madrigalejo	3
De Madrigalejo à Lerma	2
De Lerma à Buabon	3
De Buabon à *Aranda*	4
D'Aranda à Orombio	3
D'Orombio à Freſnillo	3
De Freſnillo à Caſtillejo	3
De Caſtillejo à Sumoſiera	3
De Sumoſiera à Bultrago	3
De Bultrago à Cavanillas	4
De Cavanillas à S. Agoſtino	3
De S. Agoſtino à Alcoviendas	3
D'Alcoviendas à *Madrid*	3

N. 1°. Depuis Bayonne juſqu'à Madrid, j'ai employé des lieues d'Eſpagne, de 3428 pas géométriques chacune.

2°. En réduiſant toutes les lieues, tant celles de 2500 pas, que celles de 3428 pas en lieues de 3000 pas chacune, on trouvera depuis Paris juſqu'à Madrid 256 lieues

De Madrid à l'Eſcurial	7
De Madrid à Aranjuez	7
De Madrid à S. Ildefonſe	14

De Madrid à Barcelone	100
De Madrid à Valence	15
De Madrid à la Corogne	200
De Madrid au Ferrol	200
De Madrid à Sarragoſſe	60

N. Toutes les lieues de ces diſtances valent 3428 pas géométriques chacune.

308. *De Paris à* MAGDEBOURG, 182 *lieues. Voyez le* N. 270.

309. *De Paris à* MAHON, 265 *lieues.*

De Paris à Marſeille (N. 115.)	193
De Marſeille à *Mahon*	72

N. Au ſortir du Port de Marſeille on porte le Cap à l'*Oueſt*, & on fait une lieue & demie ſur cette route. On ſe trouvera, par conſéquent, entre l'Iſle de Ratonneau à l'*Eſt*, & la Rade de Marſeille à l'*Oueſt*, & à 45 braſſes d'eau. De-là on portera conſtamment le Cap au *Sud un demi-quart vers le Sud-Sud-Oueſt*, juſqu'à la hauteur de *Port-Mahon*. (Latitude 39°. 53'. 45".) Ayant reconnu le Fanal ou la Tour des Signaux à l'*Oueſt*, on la dépaſſera de 150 pas géométriques ou environ, en allant vers le *Sud*, & l'on ſe trouvera à l'entrée du Port de *Mahon*, qui eſt très-bon & ſemblable à une riviere. L'entrée de ce Port n'a que 500 pieds ou 100 pas géométriques de large. On y trouve pour le moins 10 braſſes d'eau entre la Citadelle & le Port *Philippet*. Ce Port a 1000 pas géométriques de profondeur, ou plutôt de longueur, depuis ſon entrée juſqu'à la Ville de *Mahon*; & ſa largeur n'eſt jamais moindre de 500 pas, ni plus grande de 550 pas. On y trouve juſqu'à 18 braſſes d'eau: mais devant la ville de *Mahon*,

il n'y en a que 6 braſſes & demie. Depuis Mahon juſqu'au Fort de S. Philippe, on compte 1600 pas géométriques, ou une bonne demi-lieue.

2e. *Route*, 330 *lieues.*

De Marſeille à Mahon, en ſuivant les Côtes de Cap en Cap & de Pointe en Pointe.

De Marſeille à l'Eſtaque	2
De l'Eſtaque au Cap de Méjan	1½
Du Cap de Méjan au Cap de la Couronne	2½
Du Cap de la Couronne à la Tour de Bouc	3
De la Tour de Bouc aux Tignes (embouchure du Rhône.)	5
Des Tignes aux Saintes-Maries	5
Des Saintes-Maries à *Cette*	10
De Cette au Fort de Breſcou	4
De Breſcou au Cap de Leucate	9
Du Cap de Leucate à Collioure	10
De Collioure au Cap de Creus ou Cadequié	8
De Cadequié à Palamos	12
De Palamos à Mataro	12
De Mataro à Barcelone	5
De Barcelone à *Mahon*	45

3e. *Route, par Lyon & Perpignan*, 300 *lieues.*

De Paris à Barcelone (N. 221. 2. R.)	255
De Barcelone à *Mahon*	45
De Ciudadella à Collioure	55
De Ciudadella à Cadequié	46

De Ciudadella à Roſes	48
De Ciudadella à Palamos	58
De Ciudadella à Barcelone	36
De Ciudadella au Cap-Fromentel, dans l'Iſle de Maillorque	10
De Ciudadella à Palma ou Maillorque	33
De Ciudadella à Yviça	50
De Ciudadella à Valence	72
De Port-Mahon à Ciudadella	9
De Port-Mahon à Mercadal	5
De Mahon à Aléyor	$2\frac{1}{2}$
De Mahon à Ferrerias	6
De Mahon au Port-Fornello	$7\frac{1}{2}$
De Mahon à Sainte-Agathe	7
De Mahon à Alger	68
De Mahon à Carthagene	100
De Mahon à Gibraltar	190
De Mahon à Tunis	80
De Mahon à l'Iſle de Sardaigne	70

N. L'Iſle de Minorque a 10 lieues de long; 4 de large & 25 de tour. Ciudadella en eſt la Capitale.

Les lieues employées depuis Marſeille, ſont de 3000 pas.

310. *De Paris à* MALAGA, 380 *lieues.*

De Paris à Cadix (N. 248.)	356
De Cadix à Malaga	24

311. *De Paris à* MALINES, 69 *lieues.*

De Paris à Bruxelles (N. 235.)	64
De Bruxelles à Malines	5

312. *De Paris à* MALTE, 228 *lieues.*

De Paris à Marſeille (N. 115)	193
De Marſeille juſqu'à la hauteur de l'Iſle de S. Pierre, près des Côtes de Sardaigne (long. 25d. 30'. lat. 39d. 0'.)	Milles. 110
De ladite hauteur à l'Iſle de Maretimo	62
De Maretimo à *Malte*	60
De Malte au Golfe de la Sidra	140
De Malte à Corfou	130
De Malte à Cagliari	115
De Malte à Civita-vecchia	140

313. *De Paris à* MANHEIM, 122 *lieues.*

De Paris à Saverne (N. 179	91
De Saverne à Landau	18
De Landau à Spire	6
De Spire à *Manheim*	7

Autre Route, 116 *lieues.*

De Paris à Metz (N. 122.)	62
De Metz à Saar-Louis	32
De Saar-Louis à *Deux-Ponts*	13
De Deux-Ponts à Munichweiller	8
De Munichweiller à Landau	8
De Landau à Spire	6
De Spire à *Manheim*	7

314. *De Paris à* MANILLE, 4683 *lieues.*

De Paris à Cadix (N. 248)	356
De Cadix à Canaria ou Palma	275

De Canaria à Ribeira-Grande (*Cap des Iſles du Cap-Verd.*	300
De Ribeira-Grande à l'Iſle de l'Aſcenſion	530
De l'Iſle de l'Aſcenſion à l'Iſle de Ste Helene	232
De l'Iſle de Ste Helene au Cap de Bonne-Eſpérance	580
Du Cap de Bonne-Eſpérance à l'Iſle de Bourbon	760
Depuis l'Iſle de Bourbon juſqu'au Détroit de la Sonde (long. 122d. 25′. lat. mérid. 6d. 45′.	1000
Dudit Détroit à *Manille*	650
Du Détroit de la Sonde à Batavia	50
Du Détroit de la Sonde à Macaſſar	260
Du Détroit de la Sonde à Siam	480
De Manille à Yedo	630
De Manille à Quanton	235
De Manille à Pékin	585
De Manille à Acapulco	2700
De Manille à Lima	3360
De Manille au Cap Horn	3800
De Manille à Pondichery	1100

315. *De Paris à* MANTOUE, 210 *lieues.*

De Paris à Milan (N. 314.)	200
De Milan à *Mantoue*	10

316. *De Paris à* MAROC, 705 *lieues.*

De Paris à Madere (N. 306.)	509
De Madere à *Maroc.*	196

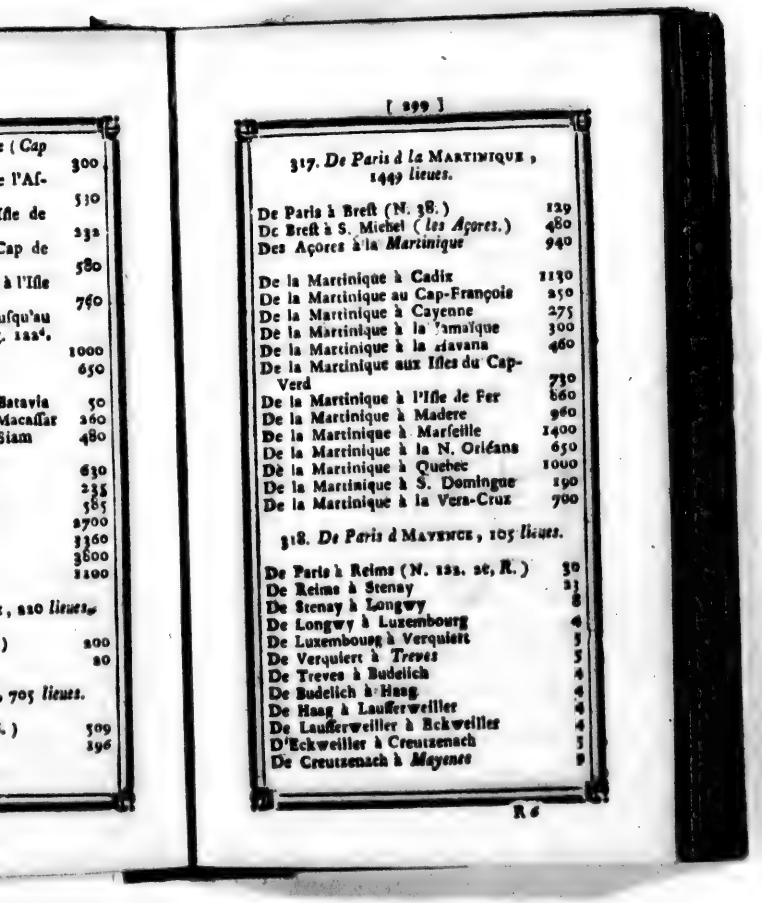

(Cap 300
e l'Af- 530
Iſle de 232
Cap de 580
à l'Iſle 760
uſqu'au
. 122d. 1000
650
Batavia 50
Macaſſar 260
Siam 480
630
235
585
2700
3360
3600
1200
, 820 *lieues.*
) 200
80
, 705 *lieues.*
.) 509
196

317. *De Paris à la* MARTINIQUE, 1449 *lieues.*

De Paris à Breſt (N. 38.)	129
De Breſt à S. Michel (*les Açores.*)	480
Des Açores à la *Martinique*	940
De la Martinique à Cadix	1130
De la Martinique au Cap-François	250
De la Martinique à Cayenne	275
De la Martinique à la Jamaïque	300
De la Martinique à la Havana	460
De la Martinique aux Iſles du Cap-Verd	730
De la Martinique à l'Iſle de Fer	860
De la Martinique à Madere	960
De la Martinique à Marſeille	1400
De la Martinique à la N. Orléans	650
De la Martinique à Quebec	1000
De la Martinique à S. Domingue	190
De la Martinique à la Vera-Cruz	700

318. *De Paris à* MAYENCE, 105 *lieues.*

De Paris à Reims (N. 122. 2e, R.)	30
De Reims à Stenay	33
De Stenay à Longwy	8
De Longwy à Luxembourg	4
De Luxembourg à Verquiert	5
De Verquiert à *Treves*	5
De Treves à Budelich	4
De Budelich à Haag	4
De Haag à Laufferweiller	4
De Laufferweiller à Eckweiller	4
D'Eckweiller à Creutznach	5
De Creutznach à *Mayence*	9

2e. *Route*, 106 *lieues.*

De Paris à Metz (N. 122.)	62
De Metz à Saar-Louis	22
De Saar-Louis à Bliſen	7
De Bliſen à Liechtenberg	5
De Liechtenberg à Odenbach	6
D'Odenbach à Creutzenach	5
De Creutzenach à *Mayence*	9

3e. *Route*, 112 *lieues.*

De Paris à Saar-Louis (*la Route préc.*)	74
De Saar-Louis à Saarbruck	6
De Saarbruck à Hombourg	7
De Hombourg à Keyſerſlautern	8
De Keyſerſlautern à Alzey	9
D'Alzey à *Mayence*	8

4e. *Route*, 111 *lieues*

De Paris à Metz (N. 122.)	62
De Metz à S. Avoldt	8
De S. Avoldt à Saarbruck	6
De Saarbruck à S. Imbrecht	2
De S. Imbrecht à Deux-Ponts	6
De Deux-Ponts à Landſtuhl	6
De Landſtuhl à Lautern	4
De Lautern à Alzey	9
D'Alzey à *Mayence*	8
De Mayence à Oppenheim	4
D'Oppenheim à Gundersblum	2
De Gundersblum à *Worms*	3
De Worms à Franckenthal	2
De Franckenthal à *Manheim*	2
	15

N. Depuis Metz juſqu'à Mayence, il en coûte pour une perſonne ſeule, (avec un Porte-manteau de 100 livres peſant) 14 florins & 30 creutzers d'Empire, en ſe ſervant des voitures d'Allemagne.

319. *De Paris à* MEACO, (*au Japon*) 5263 *lieues.*

De Paris à Cadix (N. 148.)	356
De Cadix à Canaria	275
De Canaria à Ribeira-Grande (*Cap des Iſles du Cap-Verd.*	300
De Ribeira-Grande à l'Iſle de l'Aſcenſion	530
De l'Iſle de l'Aſcenſion à l'Iſle de Ste Hélène	232
De l'Iſle de Ste Hélène au Cap de Bonne-Eſpérance	580
Dudit Cap à l'Iſle de Bourbon	760
Depuis l'Iſle de Bourbon juſqu'au Détroit de la Sonde (long. 122°. 25'. lat. mérid. 6°. 45.)	1009
Dudit Détroit à *Meaco*	1230

320. *De Paris à la* MECQUE, 923 *lieues.*

De Paris à Jéruſalem (N°. 292)	803
De Jeruſalem à Médine	90
De Médine à la *Mecque*	30

321. *De Paris à* MEDINE, 893 *lieues.*

De Paris à Jéruſalem (N. 292.)	803
De Jéruſalem à *Médine.*	90

322. *De Paris à* MESSINE, 458 *lieues.*

De Paris à Naples (N. 336. 2e. R.)	367

	Milles.
De Naples à Portici	6
De Portici à la Torre del Greco	2
De la Torre del Greco à la Torre dell'Anunziata	4
De la Torre dell'Anunziata à Nocera de Pagani	8
De Nocera à la Cava	4
De la Cava à Vietri	4
De Vietri à *Salerne*	2
De Salerne à Vicenza	6
De Vicenza à Battipaglia	6
De Battipaglia à Evoli	4
D'Evoli à la Ducheſſa	8
De la Ducheſſa à lo Scorſo	4
De lo Scorſo à Auletta	9
D'Auletta à la Sala	10
De la Sala à Caſalnuovo	14
De Caſalnuovo à Lago-Nero	7
De Lago-Nero à Lauria	9
De Lauria à Caſtelluccio	8
De Caſtelluccio à la Rotonda	6
De la Rotonda à Caſtrovillari	22
De Caſtrovillari à Eſero	20
D'Eſero à Cicuzo	9
De Cicuzo à Taverna-Pinta	9
De Taverna-Pinta à *Coſenza*	9
De Coſenza à Belfito	6
De Belfito à *Martorano*	20
De Martorano à S. Biagio	6
De S. Biagio à Fondaco del Pico	13
De Fondaco à *Monteleone*	13
De Monteleone à S. Pietro di Mileto	8
De S. Pietro à Droſi	22
De Droſi à Siminara	9
De Seminara al Paſſo di Solano	8

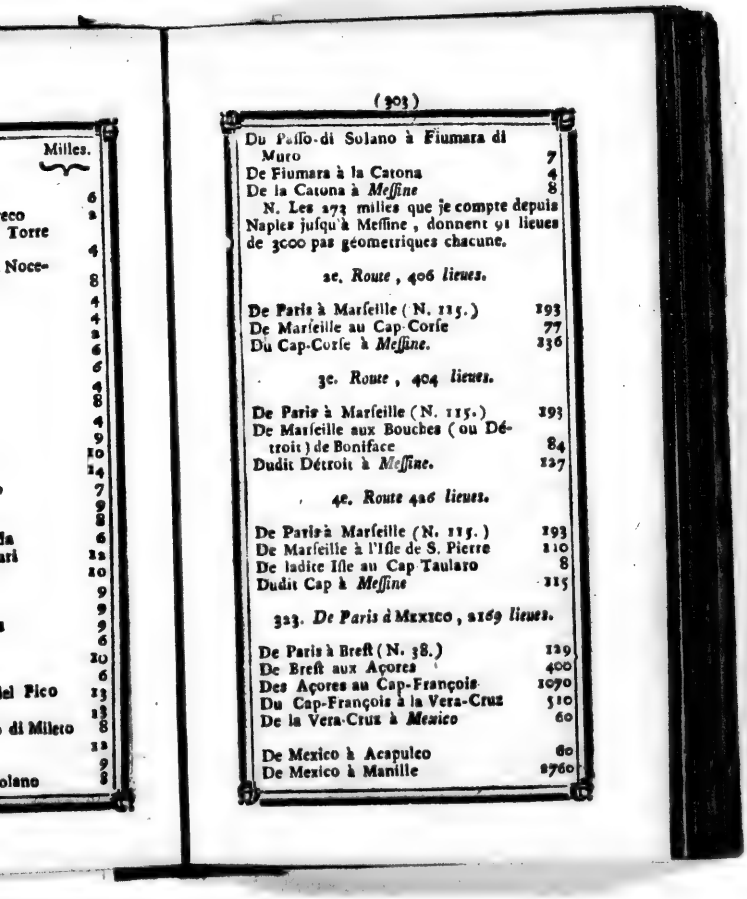

Du Passo-di Solano à Fiumara di Muro	7
De Fiumara à la Catona	4
De la Catona à *Messine*	8

N. Les 273 milles que je compte depuis Naples jusqu'à Messine, donnent 91 lieues de 3000 pas géometriques chacune.

2e. *Route*, 406 *lieues.*

De Paris à Marseille (N. 115.)	193
De Marseille au Cap-Corse	77
Du Cap-Corse à *Messine.*	136

3e. *Route*, 404 *lieues.*

De Paris à Marseille (N. 115.)	193
De Marseille aux Bouches (ou Détroit) de Boniface	84
Dudit Détroit à *Messine.*	127

4e. *Route* 426 *lieues.*

De Paris à Marseille (N. 115.)	193
De Marseille à l'Isle de S. Pierre	110
De ladite Isle au Cap Taularo	8
Dudit Cap à *Messine*	115

323. *De Paris à* MEXICO, 2169 *lieues.*

De Paris à Brest (N. 38.)	129
De Brest aux Açores	400
Des Açores au Cap-François	1070
Du Cap-François à la Vera-Cruz	510
De la Vera-Cruz à *Mexico*	60
De Mexico à Acapulco	60
De Mexico à Manille	2760

De Mexico à Yedo 2160

324. *De Paris à* MILAN, 200 *lieues.*

De Paris à Turin (N. 239) 185 Milles

De Turin à Chivaſco	12
De Chivaſco à Vercell	36
De Vercell à Novara	9
De Novara à Trecca	6
De Trecca à Berna	9
De Berna à Bufalota	4
De Bufalota à Caſtelletto	6
De Caſtelletto à *Milan*	12
Mil'es	46
De Milan à Marignano	11
De Marignano à Lodi	10
De Lodi à Zorieſco	12
De Zorieſco à *Plaiſance*	13
Milles	85
De Milan à Pavie	16
De Pavie à Voghera	15
De Voghera à Torrone	11
De Torrone à Rivalta	3
De Rivalta à la Bertola	3
De la Bertola à Novi	4
De Novi à *Gênes* (N. 258. 2e. R.)	33

325. *De Paris à* MITTAW (N. 331.) 386 *lieues.*

326. *De Paris à* MOCKA, 1023 *lieues.*

De Paris à la Mecque (N. 320.) 923

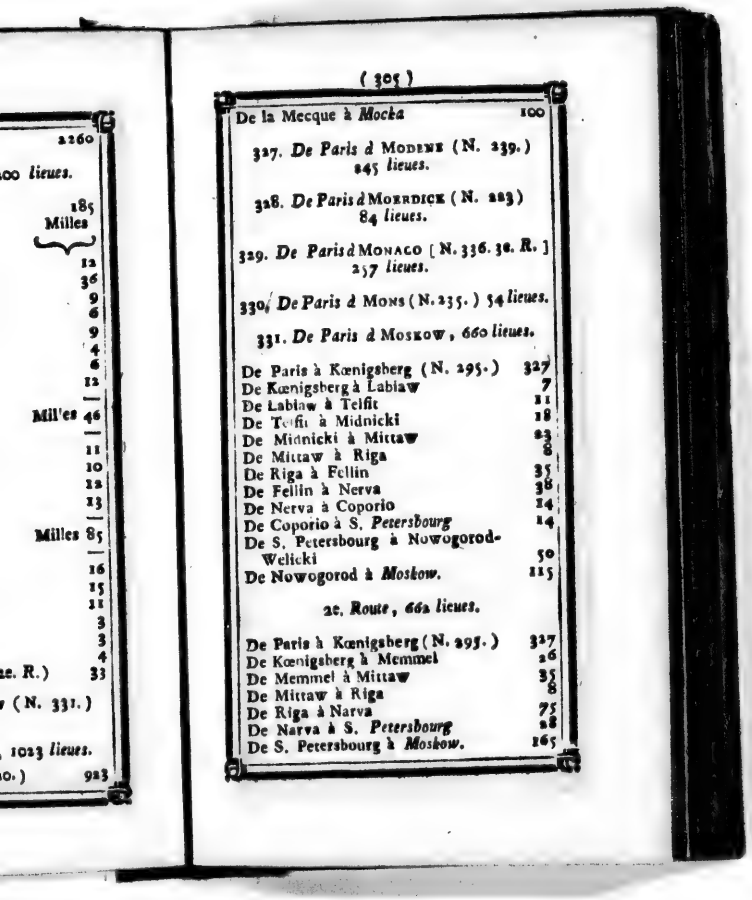

2260
…oo lieues.
185
Milles
12
36
9
6
9
4
6
12
Mil'es 46
11
10
12
13
Milles 85
16
15
11
3
3
4
…e. R.) 33
… (N. 331.)
… 1023 lieues.
…o.) 923

De la Mecque à *Mocka* 100

327. *De Paris à* Modene (N. 239.) 845 *lieues.*

328. *De Paris à* Morrdick (N. 223) 84 *lieues.*

329. *De Paris à* Monaco [N. 336. 38. R.] 257 *lieues.*

330. *De Paris à* Mons (N. 235.) 54 *lieues.*

331. *De Paris à* Moskow, 660 *lieues.*

De Paris à Kœnigsberg (N. 295.)	327
De Kœnigsberg à Labiaw	7
De Labiaw à Telfit	11
De Telfit à Midnicki	18
De Midnicki à Mittaw	23
De Mittaw à Riga	8
De Riga à Fellin	35
De Fellin à Nerva	38
De Nerva à Coporio	14
De Coporio à S. *Petersbourg*	14
De S. Petersbourg à Nowogorod-Welicki	50
De Nowogorod à *Moskow.*	115

2e. *Route*, 662 *lieues.*

De Paris à Kœnigsberg (N. 295.)	327
De Kœnigsberg à Memmel	26
De Memmel à Mittaw	35
De Mittaw à Riga	8
De Riga à Narva	75
De Narva à S. *Petersbourg*	28
De S. Petersbourg à *Moskow.*	165

30. *Route*, 622 *lieues.*

De Paris à Cracovie (N. 268.)	327
De Cracovie à Lubiin	50
De Lublin à Horodeck	36
De Horodeck à Myſſz	30
De Myſſz à Zinin	25
De Zinin à Swilocz	27
De Swilocz à Molhilow	25
De Mohilow à Smolensko	27
De Smolensko à Dorogobovie	20
De Dorogobovie à Wieſma	20
De Wieſma à Moſaisko	30
De Moſaisko a *Moskow.*	25

331. *De Paris à* Munick, 282 *lieues.*

De Paris à Strasbourg (N. 289)	99
De Strasbourg à Lichtenau	6
De Lichtenau à Stolhoffen	1
De Stolhoffen à Raſtadt	4
De Raſtadt à Canſtadt	20
De Canſtadt à Blochingen	5
De Blochingen à Goppingen	4
De Goppingen à Geiſling	5
De Geiſling à Weſterſten	3
De Weſterſten à Elchingen	5
D Elchingen à Guntzbourg	2
De Guntzbourg à Sumerhauſen	6
De Sumerhauſen à *Augsbourg*	5
D'Augsbourg à Degenbach	4
De Degenbach à Brugg	42
De Brugg à *Munick.*	8

333. *De Paris à* Munster (N. 265.) 118 *lieues.*

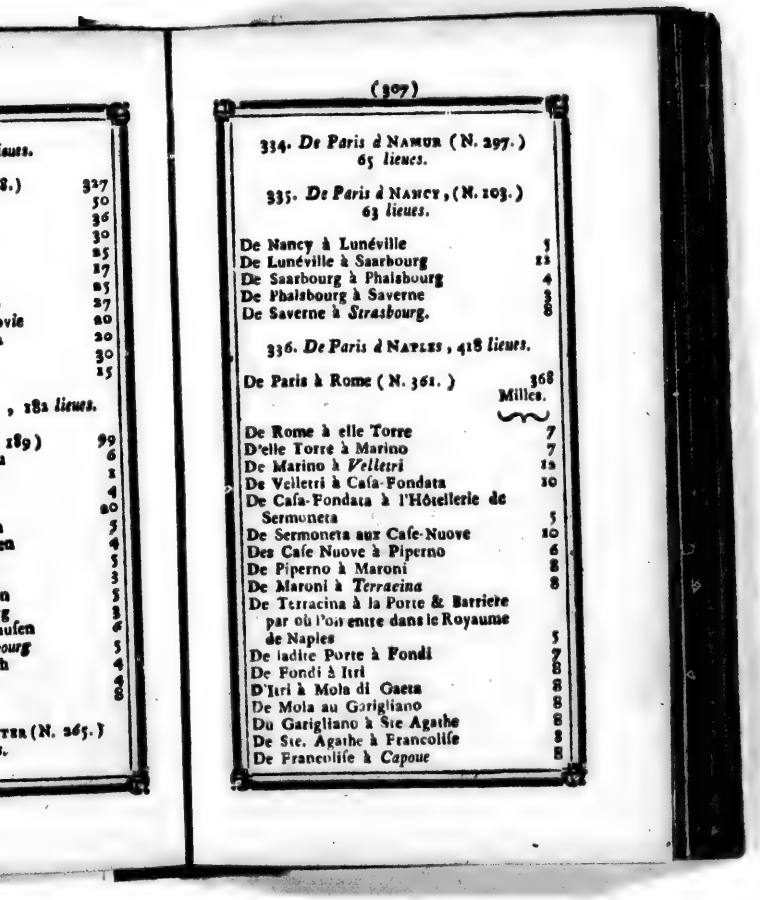

334. *De Paris à* NAMUR (N. 297.)
65 *lieues.*

335. *De Paris à* NANCY, (N. 103.)
63 *lieues.*

De Nancy à Lunéville	5
De Lunéville à Saarbourg	11
De Saarbourg à Phalsbourg	4
De Phalsbourg à Saverne	3
De Saverne à *Strasbourg.*	3

336. *De Paris à* NAPLES, 418 *lieues.*

De Paris à Rome (N. 361.)	368
	Milles.
De Rome à elle Torre	7
D'elle Torre à Marino	7
De Marino à *Velletri*	12
De Velletri à Casa-Fondata	10
De Casa-Fondata à l'Hôtellerie de Sermoneta	5
De Sermoneta aux Case-Nuove	10
Des Case Nuove à Piperno	6
De Piperno à Maroni	8
De Maroni à *Terracina*	8
De Terracina à la Porte & Barriere par où l'on entre dans le Royaume de Naples	5
De ladite Porte à Fondi	7
De Fondi à Itri	8
D'Itri à Mola di Gaeta	8
De Mola au Garigliano	8
Du Garigliano à Ste Agathe	8
De Ste. Agathe à Francolise	8
De Francolise à *Capoue*	8

De Capoue à Averſa	8
D'Averſa à *Naples*	8

N. Les 149 milles que l'on compte depuis Rome juſqu'à Naples, ſont de 833 toiſes & 4 pouces chacun.

2e. *Route*, 367 *lieues.*

De Paris à Marſeille (N. 115.)	193
De Marſeille au Cap-Corſe	77
Du Cap Corſe à la petite Iſle de Palmaria (qui gît entre Piombino & Porto-Longone)	18
De Palmaria au Mont-Argentat	13
Du Mont-Argentat à l'Iſle de Ponza	43
De l'Iſle de Ponza à Iſchia	17
D'Iſchia à *Naples*	6

3e. *Route, de Marſeille à* NAPLES, *de Port en Port*, 232 *lieues.*

De Marſeille à la Ciotat	10
De la Ciotat à Toulon	12
De Toulon aux Iſles d'Hieres	10
Des Iſles d'Hieres à S. Tropés	13
De S. Tropés à Antibes	20
D'Antibes à Villefranche	5
De Villefranche à Monaco	4
De Monaco à San-Remo	5
De San-Remo au Port-Maurice	5
Du Port-Maurice à Noli	10
De Noli à Vado	2
De Vado à Savone	2
De Savone à Gênes	9
De Gênes à Porto-Fino	7
De Porto-Fino à Porto-Venere	13
De Porto-Venere à Livourne	14
De Livourne à Porto-Longone	18

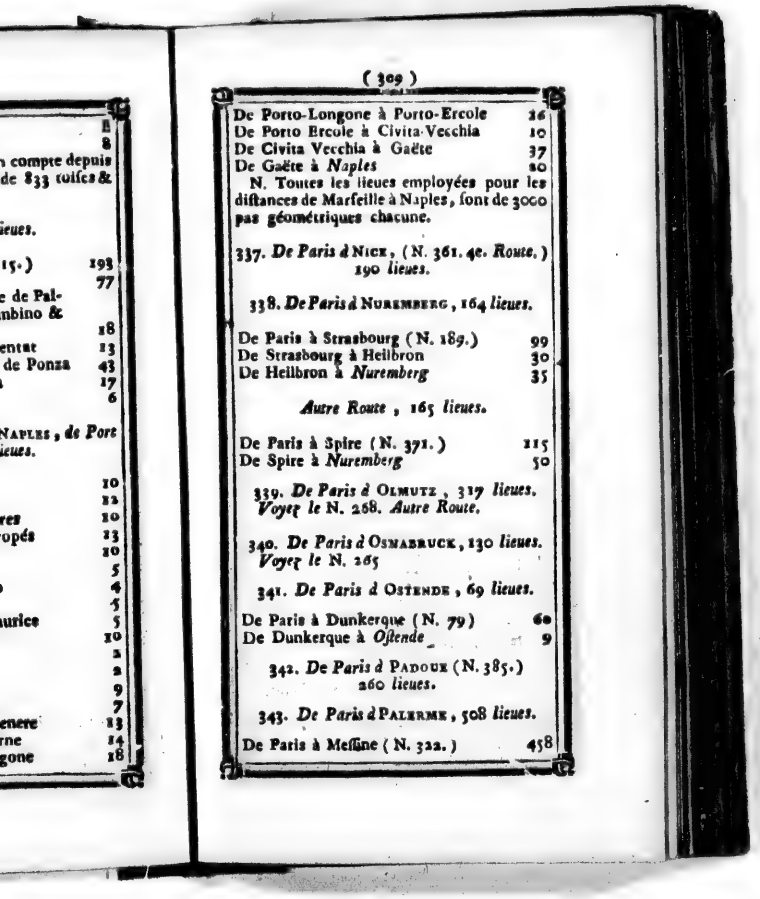

De Porto-Longone à Porto-Ercole	16
De Porto Ercole à Civita-Vecchia	10
De Civita Vecchia à Gaëte	37
De Gaëte à *Naples*	80

N. Toutes les lieues employées pour les diſtances de Marſeille à Naples, ſont de 3060 pas géométriques chacune.

337. *De Paris à* NICE, (N. 361. 4e. *Route.*) 190 *lieues.*

338. *De Paris à* NUREMBERG, 164 *lieues.*

De Paris à Strasbourg (N. 189.)	99
De Strasbourg à Heilbron	30
De Heilbron à *Nuremberg*	35

Autre Route, 165 *lieues.*

De Paris à Spire (N. 371.)	115
De Spire à *Nuremberg*	50

339. *De Paris à* OLMUTZ, 317 *lieues.* *Voyez le* N. 288. *Autre Route.*

340. *De Paris à* OSNABRUCK, 130 *lieues.* *Voyez le* N. 265

341. *De Paris à* OSTENDE, 69 *lieues.*

De Paris à Dunkerque (N. 79)	60
De Dunkerque à *Oſtende*	9

342. *De Paris à* PADOUE (N. 385.) 260 *lieues.*

343. *De Paris à* PALERME, 508 *lieues.*

De Paris à Meſſine (N. 322.)	458

De Meſſine à Patri	15
De Patri à Cefalû	22
De Cefalû à Termine	6
De Termine à *Palerme*	7

2e. *Route*, 390 *lieues.*

De Paris à Marſeille (N. 115.)	193
De Marſeille au Cap-Corſe	77
Du Cap-Corſe à *Palerme*	120

3e. *Route*, 403 *lieues.*

De Paris à Marſeille (N. 115.)	193
De Marſeille à l'Iſle de S. Pierre	110
De l'Iſle de S. Pierre à *Palerme*	100

4e. *Route*, 377 *lieues.*

De Paris à Marſeille (N. 115.)	193
De Marſeille au Détroit de Boniface entre la Sardaigne & la Corſe	84
Dudit Détroit à *Palerme*	100
De Palerme à l'Iſle d'Uſtica	13
De Palerme à l'Iſle de Ponza	56
De Palerme à l'Iſle d'Elbe	100
De Palerme à l'Iſle de Pantelaria	45
De Palerme à l'Iſle de Lipari	28

344. *De Paris à* PAMPELUNE, 217 *lieues.*

De Paris à Bayonne (N. 26.)	200
De Bayonne à *Pampelune*	17

345. *De Paris à* PARME, 231 *lieues.*

De Paris à Turin (N. 249.)	185
De Turin à *Parme*	46

2e. *Route*, 311 *lieues.*

De Paris à Gênes (N. 282.)	260
De Gênes à Novi	22
De Novi à Tortone	4
De Tortone à Plaiſance	20
De Plaiſance à *Parme*	15

3e. *Route*, 309 *lieues.*

De Paris à Gênes (N. 282.)	260
De Gênes à Ponte di Seſtri	24
De Ponte di Seſtri à S. Pietro	5
De S. Pietro à Vareſe	2
De Vareſe à Cento-Croci	2
De Cento-Croci à Terzogno	4
De Terzogno à Bergo-val-di-Taro	6
De Bergo-val-di-Taro à Belforte	3
De Belforte à Cornegliano	5
De Cornegliano à Fornovo	3
De Fornovo à *Parme*	5

N. Les lieues depuis Gênes juſqu'à Parme, ſont de 2500 pas, également celles juſqu'à Avignon.

346. *De Paris à* Pavie, 206 *lieues*

De Paris à Milan (N. 324.)	200
De Milan à Pavie	6

347. *De Paris à* Pekin, 1868 *lieues.*

De Paris à Moskow (N. 331.)	660
De Moskow à Tobolsk	358
De Tobolsk à Narim	150
De Narim à Jeniſſeisk	150
De Jeniſſeisk à Itkurtsk	200
D'Itkurtsk à *Pekin*	550

Autre Route, partie par mer, 5146 lieues.

De Paris au Cap de Bonne Eſpérance (N. 254)	2236
Du Cap de Bonne-Eſpérance à l'Iſle de Bourbon	760
De l'Iſle de Bourbon au Détroit de la Sonde	1000
Du Détroit de la Sonde à Quanton	850
De Quanton à *Pekin*	350

348. *De Paris à* S. PETERSBOURG, 405 *lieues.*
Voyez le N. 331.

349. *De Paris à* PISE (N. 361. 4e. *Route.*) 3272 *lieues.*

350. *De Paris à* PLAISANCE, 225 *lieues.*
Voyez le N. 239.

351. *De Paris à* PONDICHERY, 1891 *lieues.*

De Paris à Conſtantinople (N. 264.)	576
De Conſtantinople à Diarbekir	250
De Diarbekir à Bagdad	160
De Bagdad à Baſſora	100
De Baſſora à Gomrom	200
De Gomrom à Mecram	125
De Mecram à Dioul	75
De Dioul à Goa	300
De Goa à *Pondichery*	105

Autre Route, par mer, 3916 lieues.

De Paris au Cap de Bonne-Eſpérance (N. 254.)	2236

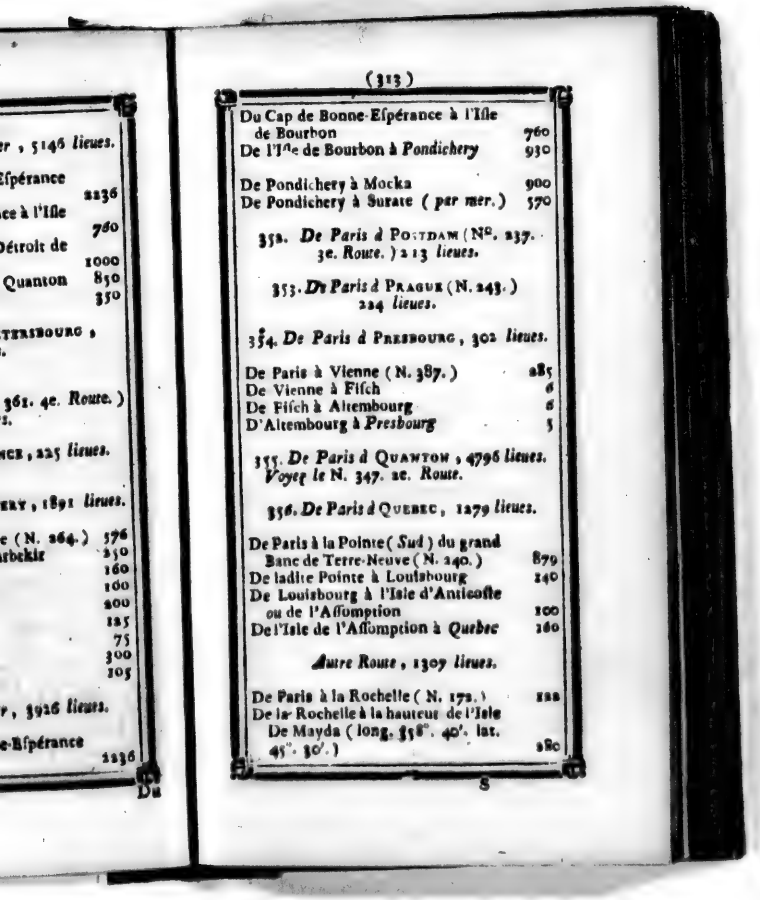

Du Cap de Bonne-Eſpérance à l'Iſle de Bourbon	760
De l'Iſle de Bourbon à *Pondichery*	930
De Pondichery à Mocka	900
De Pondichery à Surate (*par mer.*)	570

352. *De Paris à* Potsdam (N°. 237. 3e. *Route.*) 213 *lieues.*

353. *De Paris à* Prague (N. 243.) 224 *lieues.*

354. *De Paris à* Presbourg, 302 *lieues.*

De Paris à Vienne (N. 387.)	285
De Vienne à Fiſch	6
De Fiſch à Altembourg	6
D'Altembourg à *Presbourg*	5

355. *De Paris à* Quanton, 4796 *lieues. Voyez le* N. 347. 2e. *Route.*

356. *De Paris à* Quebec, 1279 *lieues.*

De Paris à la Pointe (*Sud*) du grand Banc de Terre-Neuve (N. 240.)	879
De ladite Pointe à Louisbourg	240
De Louisbourg à l'Iſle d'Anticoſte ou de l'Aſſomption	100
De l'Iſle de l'Aſſomption à *Quebec*	160

Autre Route, 1309 *lieues.*

De Paris à la Rochelle (N. 172.)	122
De la Rochelle à la hauteur de l'Iſle De Mayda (long. 358°. 40'. lat. 45°. 30'.)	180

De ladite hauteur à l'Isle-Verte	105
De l'Isle-Verte à la pointe (*Sud*) du Grand Banc de Terre-Neuve (long. 306°. 25'. lat. 41°. 10'.)	400
De ladite Pointe à Louisbourg	140
De Louisbourg à l'Isle d'Anticoſte	100
De l'Isle d'Anticoſte à *Quebec*.	160

357. *De Paris à* QUITTO (*au Pérou*) 2063 *lieues.*
Voyez le N. 298. *autre Route.*

358. *De Paris à* RATISBONNE, 189 *lieues.*
Voyez le N. 387.

359. *De Paris à* RIGA (N°. 331.) 394 *lieues.*

360. *De Paris à* RIMINI [N°. *ſuivant*] 280 *lieues.*

361. *De Paris à* ROME, 368 *lieues.*

De Paris à *Bologne* (N. 239.)	213 Milles.
De Bologne à S. Niccolo	10
De S. Niccolo à Caſtel S. Pietro	4
De Caſtel S. Pietro à *Imola*	6
D'Imola à Caſtel Bolognese	4
De Caſtel Bolognese à Faenza	7
De Faenza à Villarnova	8
De Villannova à *Forli*	4
De Forli à Forlimpopoli	3
De Forlimpopoli à *Ceſena*	10
De Ceſena à Lex	5
De Lex à Sevignano	8
De Sevignano à S. Vito	8
De S. Vito à *Rimini*	4

De Rimini alla Cattolica	16
D'alla Cattolica à Caſtel-di-Mezzo	5
De Caſtel di Mezzo à *Peſaro*	6
De Peſaro à *Fano*	7
De Fano à Marotta	12
De Marotta à *Sinigaglia*	7
De Sinigaglia à Marotta	4
De Marotta à Caſa-Bruciata	4
De Caſa-Bruciata alla Torrette	12
De Torrette à l'Hôtellerie dell' Olmo	2

(*On laiſſe ici le chemin d'*Ancone. *Cette Ville eſt à une demi-lieue de ladite Hôtellerie dell' Olmo.*

Dell' Olmo à Camerano	11
De Camerano à *Loretto*	10
De Loretto à *Recanati*	4
De Recanati à Sambuchetto	4
De Sambuchetto à *Macerata*	8
De Macerata à Arancia	8
D'Arancia à *Tolentino*	3
De Tolentino à Belforte	5
De Belforte à Carpignano	2
De Carpignano à Confino	1½
De Confino à Valcimara	4
De Valcimara al Ponte della Trave	6
Du Ponte della Trave à Muccia	2
De Muccia à Serrovalle	9
De Serrovalle à Colle-Fiorito	8
De Colle-Fiorito alle Caſe-Nuove	3½
De Caſe-Nuove à *Foligno*	11
De Foligno à Piſſignano	3
De Piſſignano à *Spoleto*	6
De Spoleto à Somma	5
De Somma à Strettura	2
De Strettura à la Quercia	2½

De la Quercia à *Terni*	5
De Terni à *Narni*	9
De Narni à Taizano	4
De Taizano à Otricoli	3
D'Otricoli alle Rochette	3
De Rochette à Borgetto	6 1/2
De Borgetto à Civita-Caſtellana	5
De Civita-Caſtellana à Stabbia	4
De Stabbia à Rignano	4
De Rignano à Caſtel-Nuovo	6
De Caſtel-Nuovo à l'Hôtellerie de Riano	3
De ladite Hôtellerie à Prima-Porta	6
De Prima-Porta à Ponte-Molle	5
De Ponte-Molle à *Rome*	1

2e. *Route par Bologne, Rimini & Spoletto, ſans paſſer par Loretto* 963 1/2 Milles.

De Paris à Bologne (N. 239.)	703
De Bologne à Rimini	78
De Rimini à Fano (*ci-deſſus.*)	34
De Fano à *Foſſombrone*	16
De Foſſombrone à Acqua-Lagna	11
D'Acqua-Lagna à *Cagli*	8
De Cagli à Canziano	6
De Canziano à Schieggia	8
De Schieggia à Coſtachiara	3
De Coſtachiara à Sigillo	4
De Sigillo à Gualdo	7
De Gualdo à *Nocera*	10
De Nocera à la Cerqua	6
De la Cerqua à Gallano	2
De Gallano à Ponte de Giunti	1 1/2
De Ponte de Giunti à *Foligno*	6
De Foligno à *Rome* (*ci-deſſus.*)	90

3e. *Route*, *par Bologne & Florence*, 921 Milles.

De Paris à Bologne (N. 239.)	703
De Bologne à *Florence* (N. 287.)	60
De Florence à Saint Caſciano	8
De S. Caſciano alle Tavernelle	6
De Tavernelle à Poggibonſi	7
De Poggibonſi à *Sienne*	12
De Sienne à Buon-Convento	15
De Buon-Convento à S. Quirico	9
De S. Quirico alla Scala	6
De la Scala à Radicofani	11
De Radicofani à Ponte-Centino	8
De Ponte-Centino à *Acquapendente*	6
D'Acquapendente à Bolcena	9
De Bolcena à *Monteſiaſcone*	7
De Monteſiaſcone à *Viterbe*	9
De Viterbe à Ronciglione	10
De Ronciglione à Monteroſi	8
De Monteroſi à Baccano	9
De Baccano alla Storta	9
De la Storta à *Rome*	9

4e. *Route*, *par Lyon*, *Avignon*, *Antibes*, *Gênes*, *&c.* 998 Milles.

De Paris à Aix (N. 5.)	448
D'Aix à Antibes (N. 13.)	87
D'Antibes à *Nice*	23
De Nice à la Turbie	10
De la Turbie à Menton	8
De Menton à Ventimiglia	3
De Ventimiglia à la Bordighera	5
De la Bordighera à San Remo	6
De San Remo à S. Stefano.	7
De S. Stefano à S. Lorenzo	4

De S. Lorenzo à Port-Maurice	4
De Port-Maurice à Oneglia	2
D'Oneglia au Cervo	5
Du Cervo à Langueglia	5
De Langueglia à Alaſſio ou Arazzo	3
D'Arazzo à *Albenga*	3
D'Albenga à Louano	5
De Louano à *Final*	8
De Final à Vado	9
De Vado à *Savone*	4
De Savone à Varraggio	5
De Varraggio à Inurea	2
D'Inurea à Arenzano	6
D'Arenzano à Utri *ou Voltri*	6
D'Utri à Seſtri di Ponente	7
De Seſtri à *Gênes*	5
De Gênes à Nervi	8
De Nervi à Recco	8
De Recco à Rappallo	8
De Rappallo à Chiavari	6
De Chiavari à Ponte di Seſtri	5
De Ponte di Seſtri à Matarana	14
De Matarana à Borghetto	7
De Borghetto à Paniarma	4
De Paniarma à Ricco	2
De Ricco alla Spezia	5
De la Spezia à *Sarzane*	14
De Sarzane à Lavenza	8
De Lavenza à *Maſſa*	5
De Maſſa à Pietra-Santa	8
De Pietra-Santa à Viareggio	7
De Viareggio alla Torretta	10
De la Torretta à *Piſe*	7
De Piſe allè Fornacette	10
De Fornacette à San-Romano	9
De San-Romano alla Scala	8
De la Scala à Caſtel-Fiorentino	8
De Caſtel-Fiorentino à Poggibonſi	10

De Poggibonſi à *Sienne*	12
De Sienne à ROME, (*ci-deſſus.*)	185

5e. *Route, par Lyon, Avignon, Gênes, Tortone, &c.* 1144 Milles.

De Paris à Avignon (N. 5.)	483
D'Avignon à Antibes	132
D'Antibes à Gênes	135
De Gênes à Novi	33
De Novi à Tortone	10
De Tortone à Parme	$87\frac{1}{2}$
De Parme à Bologne	$63\frac{1}{2}$
De Bologne à ROME (*ci-deſſus.*)	$260\frac{1}{2}$

6e. *Route, partie par mer*, 901 milles.

De Paris à Marſeille (N. 115.)	488
De Marſeille au Cap de Corſe	231
Du Cap-Corſe à Porto-Longone	60
De Porto-Longone à l'Iſle du Giglio	30
De l'Iſle du Giglio à Civita-Vecchia.	45
De Civita-Vecchia à Ste. Marinella	7
De Ste. Marinella à Ste. Severa	6
De Ste. Severa à Monterone	10
De Monterone à Caſtel di Guido	10
De Caſtel di Guido à l'Hôtellerie de Malagrotta	4
De Malagrotta à l'Hôtellerie della Magliana	4
De la Magliana à *Rome*	6

N. 1°. Tous les Milles dont je me ſuis ſervi pour les ſix Routes que je viens de rapporter, ſont de 833 toiſes 4 pouces chacun. Soixante de ces Milles donnent l'étendue d'un degré de latitude.

2°. Les Milles dont on ſe ſert en Italie, ne

ſont pas tous égaux les uns aux autres, ni par conſéquent à ceux que j'ai employés. En Piémont, par exemple, le Mille eſt plus long qu'en Lombardie, d'un quart, ſouvent d'un tiers, & quelquefois de moitié. Dans l'Etat Eccléſiaſtique il eſt un peu plus court & beaucoup mieux déterminé, que dans tout le reſte de l'Italie. Le Pape (BENOIT XIV.) a renouvellé la coutume des anciens Romains; il a fait meſurer les principales routes de ſes Etats, & à la diſtance de chaque Mille il a fait élever une pierre où eſt marqué le quantieme du mille, à compter depuis Rome; ce qui eſt d'une très-grande utilité pour les Voyageurs. Trois Milles Romains valent une heure de chemin. C'eſt de ces derniers Milles que j'ai fait uſage dans mes Routes.

362. *De Paris à* SALAMANQUE (N. 285.) 300 *lieues.*

363. *De Paris à* SALERNE, [N. 322.] 377 *lieues.*

364. *De Paris à* S. SALVADOR, *au Bréſil*, 1544 *lieues.*

De Paris à Breſt (N. 38.)	229
De Breſt à la hauteur du Cap-Finiſterre (long. 7°. 0'. lat. 43°. 10'.)	125
De ladite hauteur à l'Iſle de Madere	255
De Madere à l'Iſle de Fer	110
De l'Iſle de Fer aux Iſles du Cap-Verd	275
Deſdites Iſles à la hauteur du Cap de Saint-Auguſtin, *au Bréſil* (long. 344°. 0'. lat. mérid. 8°. 30'.)	500
De ladite hauteur à *S. Salvador*	150

N. C'eſt au Port & à la Baye de S. Salva-

dor, que l'on donne le nom de *Baye de tous les Saints.*

365. *De Paris à* SARAGOSSE, 227 *lieues.* 1/2

De Paris à Toulouſe (N. 194.)	159
De Toulouſe à Muret	3
De Muret à Noé	2
De Noé à Carbonne	1 1/2
De Carbonne à S. Julien	2
De S. Julien à Caceres	2
De Caceres à S. Martori	2 1/2
De S. Martori à S. Gaudens	3 1/2
De S. Gaudens à *S. Bertrand*	4
De S. Bertrand à Arreou	6
D'Arreou à Vielle	2
De Vielle à Bielſa	7
De Bielſa à Puertolas	4
De Puertolas à Ainſa	3
D'Ainſa à Sazas	3
De Sazas à Rodollat	2
De Rodollat à Yſaſo	1 1/2
De Yſaſo à Labata	1 1/2
De Labata à Lieſſa	1 1/2
De Lieſſa à Sietamo	0 1/2
De Sietamo à *Hueſca*	2 1/2
De Hueſca à las Torres-Secas	2 1/2
De las Torres-Secas à Gurrea	3 1/2
De Gurrea à la Torre de la Camareta	2
De la T. de la Camareta à Çuera	1 1/2
De Çuera à Villa-Nueva del Gallego	2
De Villa-Nueva à *Saragoſſe*	2

2e. *Route*, 235 *lieues* $\frac{1}{2}$.

De Paris à Pau (N. 150.)	199
De Pau à Rebenac	3
De Rebenac à Laruns	4 $\frac{1}{2}$
De Laruns à Gabas	2 $\frac{1}{2}$
De Gabas à Canfran	6
De Canfran à *Jaca*	3 $\frac{1}{2}$
De Jaca à Averbe	6
D'Averbe à Gurrea	4 $\frac{1}{2}$
De Gurrea à *Saragoſſe*	7 $\frac{1}{2}$

Les Lieues de cet article ſont de 3000 pas depuis Pau.

366. *De Paris à* SAVONE (N. 361. 4e. R.) 220 *lieues.*

367. *De Paris à* SAVILLE (N. 248.) 338 *lieues.*

368. *De Paris à* SIAM, 1972 *lieues.*

De Paris à Agra (N. 216)	1722
D'Agra à Chandernagor	100
De Chandernagor à *Siam*	150

369. *De Paris à* SIENNE (N. 361. 4e. R.) 300 *lieues.*

370. *De Paris à* SMYRNE, 446 *lieues.*

De Paris à Malte (N. 312)	228
De Malte à l'Iſle de Cerigo	155
De Cerigo à l'Iſle de Tino	50
De Tino à Schio ou Chio	25
De Chio au Cap Berneus	8
Du Cap Berneus à *Smyrne*	14

De Smyrne à Conſtantinople (*par mer.*)	96
De Smyrne à Salonick [*par mer.*]	90
De Smyrne à Alexandrette [*par mer.*]	220

371. *De Paris à* SPIRE, 121 *lieues.*

De Paris à Strasbourg [N. 189.]	99
De Strasbourg à *Spire*	22

372. *De Paris à* STOCKHOLM, 385 *lieues.*

De Paris à Coppenhague [N. 265.]	266
	Milles.
De Coppenhague à Helſingor (Eſſeneur.)	5
D'Helſingor à Helſingborg	1

(*On paſſe le Sund entre Helſingor & Helſingborg. Ce traject eſt d'un mille Danois.*)

D'Helſingborg à Engelholm	$2\frac{3}{4}$
D'Engelholm à Laholm	3
De Laholm à Halmſted	2
De Halmſted à Draera	2
De Draera à Ramnas	$1\frac{1}{4}$
De Ramnas à Niſſere	$1\frac{3}{4}$
De Niſſere à Bohlere	$1\frac{3}{4}$
De Bohlere à Giſlane	$2\frac{1}{4}$
De Giſlane à Ohra	$2\frac{1}{4}$
D'Ohra à Unnere	$1\frac{1}{4}$
D'Unnere à Jerra	2
De Jerra à *Jenkiopink*	$1\frac{3}{4}$
De Jenkiopink à Rahbye	2

De Rahbye à Grenna	1
De Grenna à Kolkeberg	1 1/4
De Kolkeberg à Odeſio	1 1/8
D'Odeſio à Oſta	1 1/8
D'Oſta à Skenninga	1 1/4
De Skenninga à Bankerberg	1 1/4
De Bankerberg à Biorsholm	1
De Biorsholm à Kumla	0 7/8
De Kumla à Brink	1 1/8
De Brink à *Narkioping*	1 1/4
De Narkioping à Aaby	0 3/4
D'Aaby à Krokek	1 1/8
De Krokek à Vreta	1 1/8
De Vreta à Jehra	1 1/8
De Jehra à *Nykioping*	1 1/4
De Nykioping à Svelbourg	2
De Svelbourg à Aby	2
D'Aby à Pielkroch	2
De Pielkroch à Tellia	1 1/4
De Tellia à Fittia	2
De Fittia à *Stockholm.*	1 1/8

N. 1°. Les ſix milles que l'on compte depuis Coppenhague juſqu'à Helſingborg, peuvent être évalués à 4500 pas géométriques chacun. Mais tous les autres milles, (qui ſont de milles Suédois) valent pour le moins 6000 pas géométrique chacun. De-là on comptera 120 lieues de 3000 pas chacune,

depuis

depuis Coppenhague juſqu'à Stockholm.

2°. Il y a deux autres Routes qui menent d'Helſingborg à Stockholm. La premiere de ces Routes eſt de 56 milles, & l'autre de 64 milles Suédois. Les chemins de toutes ces Routes ſont très-beaux & fort bien entretenus. Mais les Auberges n'y ſont rien moins que bonnes. On ne peut gueres les comparer qu'à des Caravenſerais du Levant. Au reſte, pour rendre juſtice à la vérité, il convient de dire que l'on voyage fort commodément & avec beaucoup de ſûreté, tant en Suéde qu'en Danemarck & en Norwége.

3°. On paie, en Danemarck, pour deux chevaux attelés à une chaiſe, 2 Marks-Lubs & 6 Pfenins pour chaque mille Danois. Et il en coûte 17 Thalers d'argent & 17 Stuvers pour un cheval de poſte, depuis Helſingborg juſqu'à Stockholm.

4°. Quand on prend expreſſément un bateau pour paſſer d'Elieneur à Helſingborg, on le paie ordinairement 2 Rixdales & demie, ou 3 Rixdales environ. Mais il en coûte beaucoup moins & même fort peu de choſe quand on paſſe le *Sund* dans le bateau qui ſert à la poſte ordinaire.

2e. *Route*, 353 *lieues.*

De Paris à Hambourg (N. 288.)	285
De Hambourg à Lubeck	14
De Lubeck à Travemunde	4
De Travemunde à *Stockholm (par mer.)*	250

3e. *Route*, 360 *lieues.*

De Paris à Hambourg (N. 288.)	285
De Hambourg à Wiſmar	28

De Wiſmar à *Stockholm* (*par mer*) 147

4e. *Route*, 364 *lieues*.

De Paris à Hambourg (N. 288.)	185
De Hambourg à Wiſmar	28
De Wiſmar à Roſtock	12
De Roſtock à Stralſund	14
De Stralſund à *Stockholm* (*par mer.*)	125

N. Toutes les lieues de cet article ſont de 3000 pas chacune, à l'exception des 66 lieues que l'on compte depuis Paris juſqu'à Bruxelles. Celles-ci ne ſont évaluées qu'à 2500 pas chacune.

373. *De Paris à* Terre-Neuve (N. 240.) 879 *lieues*.

374. *De Paris à* Terlemont (N. 297. 2. R.) 72 *lieues*.

375. *De Paris à* Tolede, 269 *lieues*.

De Paris à Madrid (N. 307.)	256
De Madrid à Setafé	3
De Setafé à Illeſcas	4
D'Illeſcas à Cavanas	3
De Cavanas à *Tolede*	3

376. *De Paris à* Tortone (N. 345. 2. R.) 276 *lieues*.

377. *De Paris à* Treves (N. 318.) 75 *lieues*.

378. *De Paris à* Tripoli *de Barbarie*. 465 *lieues*.

De Paris à Marſeille (N. 115.)	193
De Marſeille à 10 lieues à l'Oueſt de	

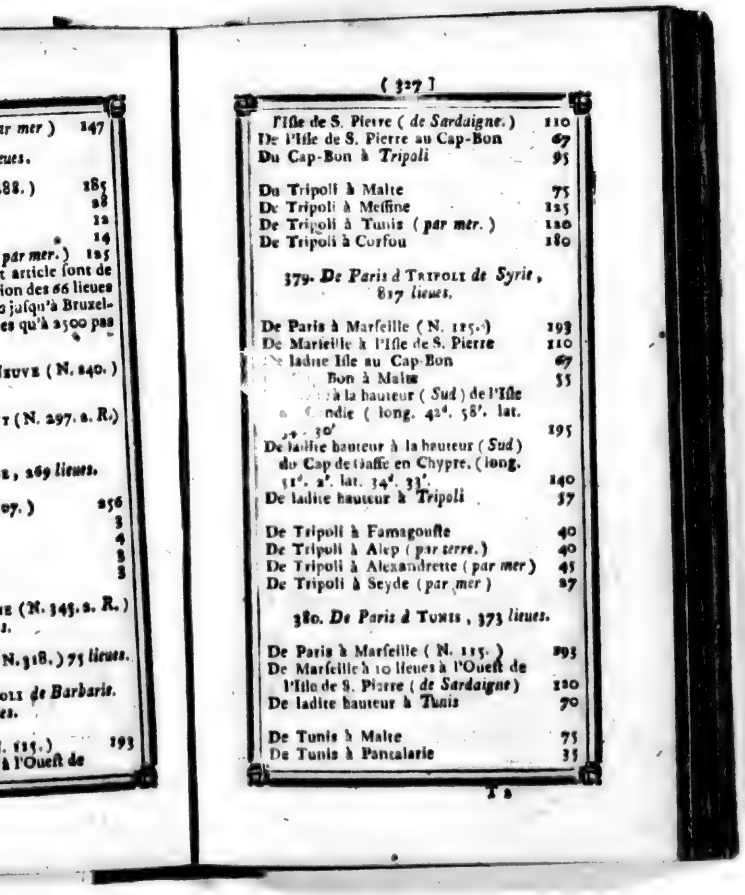

l'Iſle de S. Pietre (*de Sardaigne.*)	110
De l'Iſle de S. Pierre au Cap-Bon	67
Du Cap-Bon à *Tripoli*	95
Du Tripoli à Malte	75
De Tripoli à Meſſine	125
De Tripoli à Tunis (*par mer.*)	120
De Tripoli à Corfou	180

379. *De Paris à* TRIPOLI *de Syrie*, 817 *lieues.*

De Paris à Marſeille (N. 115.)	193
De Marſeille à l'Iſle de S. Pierre	110
De ladite Iſle au Cap-Bon	67
Bon à Malte	55
à la hauteur (*Sud*) de l'Iſle ndie (long. 42d. 58'. lat. 32. 30'	195
De ladite hauteur à la hauteur (*Sud*) du Cap de Baffe en Chypre. (long. 51d. 2'. lat. 34d. 33'.	140
De ladite hauteur à *Tripoli*	37
De Tripoli à Famagouſte	40
De Tripoli à Alep (*par terre.*)	40
De Tripoli à Alexandrette (*par mer*)	45
De Tripoli à Seyde (*par mer*)	27

380. *De Paris à* TUNIS, 373 *lieues.*

De Paris à Marſeille (N. 115.)	193
De Marſeille à 10 lieues à l'Oueſt de l'Iſle de S. Pierre (*de Sardaigne*)	120
De ladite hauteur à Tunis	70
De Tunis à Malte	75
De Tunis à Pantalarie	35

De Tunis à Maretimo	35
De Tunis à Palerme	65
De Tunis à Cagliari	65
De Tunis à Gênes	166
De Tunis à Livourne	145
De Tunis à Civita-Vecchia	115
De Tunis à Naples	105

381. *De Paris à* TURIN (N. 239.) 185 *lieues.*

382 *De Paris à* VALENCE, *en Espagne*, 319 *lieues.*

De Paris à Barcelone (N. 230. 2e. *Route.*)	256
De Barcelone à Tortose	31
De Tortose à *Valence*	31

Autre Route, 297 *lieues.*

De Paris à Toulouse (N. 194)	159
De Toulouse à Carcassonne	18
De Carcassone à Perpignan	20
De Perpignan à *Valence*	100

383. *De Paris à* VALLADOLID (N. 285.) 277 *lieues.*

384. *De Paris à* VARSOVIE, 356 *lieues.*

De Paris à Breslaw (N. 243.)	276
De Breslaw à Oëls	6
D'Oëls à Wartenberg	7
De Wartenberg à Radliza	16
De Radliza à Pietrikow	18
De Pietrikow à Rava	15
De Rava à *Varsovie*	18

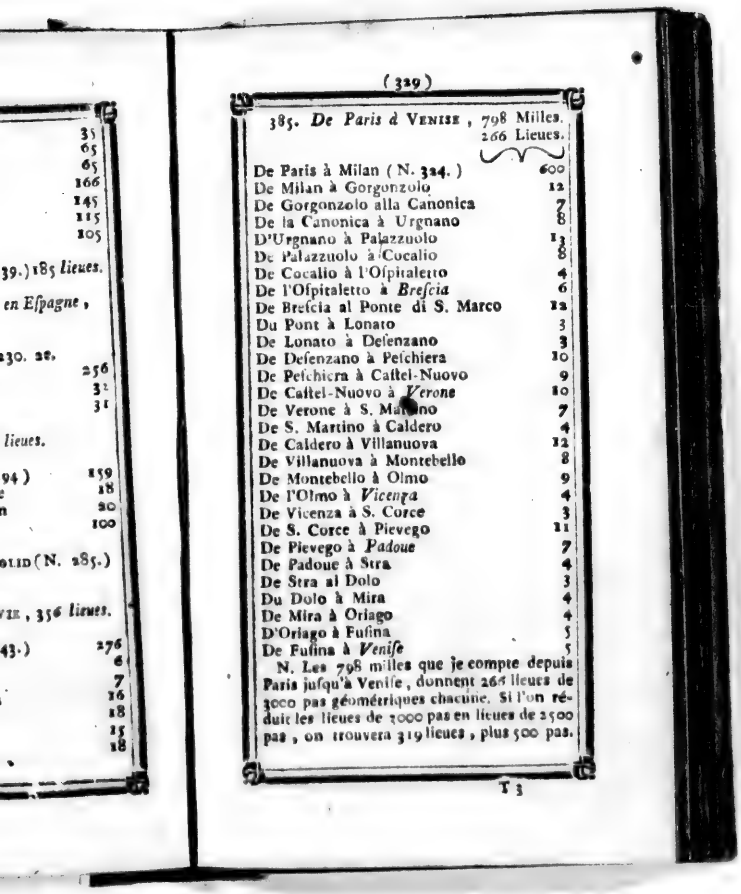

35
65
65
166
145
115
105

39.) 185 *lieues.*

en Eſpagne,

230. 28.

256
32
31

lieues.

94) 159
18
n 20
100

OLID (N. 285.)

VIE, 356 *lieues.*

43.) 276
6
7
16
18
15
18

385. *De Paris à* VENISE, 798 Milles. 266 Lieues.

De Paris à Milan (N. 324.)	600
De Milan à Gorgonzolo	12
De Gorgonzolo alla Canonica	7
De la Canonica à Urgnano	8
D'Urgnano à Palazzuolo	1½
De Palazzuolo à Cocalio	8
De Cocalio à l'Oſpitaletto	4
De l'Oſpitaletto à *Breſcia*	6
De Breſcia al Ponte di S. Marco	12
Du Pont à Lonato	3
De Lonato à Deſenzano	3
De Deſenzano à Peſchiera	10
De Peſchiera à Caſtel-Nuovo	9
De Caſtel-Nuovo à *Verone*	10
De Verone à S. Martino	7
De S. Martino à Caldero	4
De Caldero à Villanuova	12
De Villanuova à Montebello	8
De Montebello à Olmo	9
De l'Olmo à *Vicenza*	4
De Vicenza à S. Corce	3
De S. Corce à Pievego	11
De Pievego à *Padoue*	7
De Padoue à Stra	4
De Stra al Dolo	3
Du Dolo à Mira	4
De Mira à Oriago	4
D'Oriago à Fuſina	5
De Fuſina à *Veniſe*	5

N. Les 798 milles que je compte depuis Paris juſqu'à Veniſe, donnent 266 lieues de 3000 pas géométriques chacune. Si l'on réduit les lieues de 3000 pas en lieues de 2500 pas, on trouvera 319 lieues, plus 500 pas.

386. *De Paris à* VERONE (N. *ci-deſſus*) 235 *lieues.*

387. *De Paris à* VIENNE, 285 lieues

De Paris à Strasbourg (N. 289)	99
De Strasbourg au Fort-Louis	9
Du Fort-Louis à Raſtadt	3
De Raſtadt à Ethinguen	4
D'Etlinguen à Pforzheim	5
De Pforzheim à Entzweing	6
D'Entzweing à Canſtadt	5
De Canſtadt à Schorndorff	5
De Schorndorff à Gemund	6
De Gemund à *Aalen*	6
D'Aalen à Hulle	6
De Hulle à Donawerth	6
De Donawerth à *Neubourg*	7
De Neubourg à *Ingolſtadt*	5
D'Ingolſtadt à Neuſtadt	7
De Neuſtadt à Sahl.	5
De Sahl à *Ratisbonne*	5
De Ratisbonne à Pfada	5
De Pfada à *Straubing*	6
De Straubing à Platling	6
De Platling à Wilzhofen	2
De Wilzhofen à *Paſſaw*	2
De Paſſaw à Syſenbirn	3
De Syſenbirn à Bayerbach	5
De Bayerbach à Efferding	5
D'Efferding à *Linz*	5
De Lintz à Ens	6
D'Ens à Stengberg	5
De Stengberg à Amſtetten	7
D'Amſtetten à Kemmelbach	4
De Kemmelbach à Melk	5
De Melk à S. Poelten	7

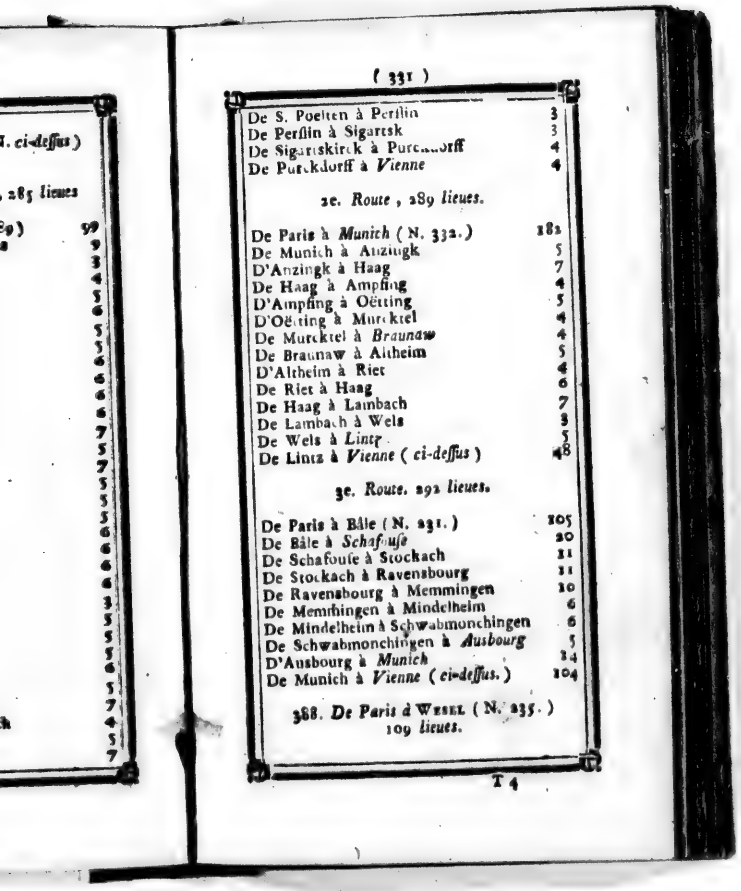

De S. Poelten à Perſlin	3
De Perſlin à Sigartsk	3
De Sigartskirck à Purckdorff	4
De Purckdorff à *Vienne*	4

2e. *Route*, 289 *lieues.*

De Paris à *Munich* (N. 332.)	182
De Munich à Anzingk	5
D'Anzingk à Haag	7
De Haag à Ampfing	4
D'Ampfing à Oëtting	5
D'Oëtting à Murcktel	4
De Murcktel à *Braunaw*	4
De Braunaw à Altheim	5
D'Altheim à Riet	4
De Riet à Haag	6
De Haag à Lambach	7
De Lambach à Wels	3
De Wels à *Lintz*	5
De Lintz à *Vienne* (*ci-deſſus*)	48

3e. *Route.* 292 *lieues.*

De Paris à Bâle (N. 231.)	105
De Bâle à *Schafouſe*	20
De Schafouſe à Stockach	11
De Stockach à Ravensbourg	11
De Ravensbourg à Memmingen	10
De Memmingen à Mindelheim	6
De Mindelheim à Schwabmonchingen	6
De Schwabmonchingen à *Ausbourg*	5
D'Ausbourg à *Munich*	14
De Munich à *Vienne* (*ci-deſſus.*)	104

388. *De Paris à* WESEL (N. 235.) 109 *lieues.*

389. *De Paris à* WIRTEMBERG (N. 237.) 200 *lieues.*

390. *De Paris à* YEDO (*au Japon*) 5256 *lieues.*

De Paris à Breſt (N. 38.)	129
De Breſt à la hauteur du Cap-Finiſtere (long. 7ᵈ. 0′. lat. 43ᵈ. 30′.)	125
De ladite hauteur à l'Iſle de Madere	255
De Madere à l'Iſle de Fer	210
De l'Iſle de Fer aux Iſles du Cap-Verd	275
Des Iſles du Cap-Verd à l'Iſle de l'Aſcenſion	530
De l'Iſle de l'Aſcenſion à l'Iſle de Sainte Hélene	232
De l'Iſle de Sainte Hélene au Cap de *Bonne-Eſpérance*	580
Du Cap de Bonne-Eſpérance à l'Iſle de Bourbon	760
De l'Iſle de Bourbon au Détroit de la Sonde. (Long. 122ᵈ. 23′. lat. mérid. 6ᵈ. 45′.)	1000
Dudit Détroit à la hauteur, & à 80 lieues à l'Oueſt de Manille.) long. 135ᵈ. 0′. lat. 14ᵈ. 20′.)	570
De ladite hauteur à la Pointe (à ') de l'Iſle de Formoſa (*de la Chine*)	280
De ladite Pointe à *Yedo*	540
De Yedo à Meaco	80
De Yedo à Quanton	660
De Yedo à Nangcheou	440
De Yedo à Pekin	670
De Yedo à S. Juan des Mariannes	500
De Yedo à Acapulco	2100
De Yedo à Lima	3000

De Yedo à Manille	630
De Yedo au Port d'Avarcha *ou* de S. Pierre & S. Paul, au Kamtſchatka	500

391. *De Paris à* YORCK (N. 275.) 147 *lieues.*

392. *De Paris à* YPRES, 61 *lieues.*

De Paris à S. Omer (N. 146.)	53
De S. Omer à *Ypres*	8

DES MONNOIES

ET

DES CHANGES

Des principales Places de l'Europe, en correſpondance avec PARIS.

INSTRUCTIONS SOMMAIRES,

Au ſujet de Lettres de Change & Billets de telle nature qu'ils ſoient.

Conditions eſſencielles pour caractériſer les LETTRES DE CHANGE.

IL faut que la Lettre ſoit tirée d'une Place, pour être payée à une autre, cela s'appelle tirer de Place en Place : quand elle eſt tirée d'une Ville pour être payée dans la même Ville, elle n'a pas valeur de *Lettre de Change*, les ſimples reſcriptions ont la même force. Il faut que la *Lettre de Change* contienne le nom de la Ville d'où elle eſt tirée avec la date, la ſomme pour laquelle elle eſt faite, le tems auquel le paiement du contenu doit être acquitté. Le nom de celui à qui elle eſt payable, le

nom de celui qui en a donné ou promis la valeur, & ſpécifier en quoi cette valeur a été fournie, ſi c'eſt en argent comptant, Lettres de Change, marchandiſes ou autres effets, le nom de celui ſur qui elle eſt tirée pour la payer, ſon adreſſe, la ſignature du Tireur ou de celui qui fournit ladite Lettre, de ſorte qu'en fait de *Lettre de Change* il y a toujours au moins trois perſonnes qui agiſſent. Celui à l'ordre de qui elle eſt tirée, peut la paſſer à une autre perſonne, en mettant par derriere ſon ordre en ſa faveur, & celui-ci peut en faire autant en faveur d'une autre, cela s'appelle endoſſer une *Lettre de Change*: chaque Endoſſeur doit exprimer en quoi il a reçu la valeur, & le dernier Porteur a pour garants ſolidaires tous les Endoſſeurs, Tireurs & Accepteurs.

Lorſque ceux à l'ordre de qui la Lettre eſt tirée en requierent une ſeconde & une troiſieme, l'on ne peut la leur refuſer, parce que cela n'engage pas plus que la premiere; mais il faut ajouter *après ces mots*, il vous plaira payer *ceux-ci* par cette ſeconde de Change, la premiere ne l'étant pas; & à la troiſieme, *après les mêmes mots*, payer par cette troiſieme de Change, la premiere & la ſeconde ne l'étant.

L'on a introduit cet uſage, attendu que la premiere peut ſe perdre, & parce qu'ordinairement lorſque ces Lettres ſont payables à une ou deux uſances, on envoie la premiere à un ami pour la faire accepter, ſans l'avoir endoſſée; enſuite ſur l'avis que l'on reçoit qu'elle a été acceptée, on négocie la ſeconde que l'on endoſſe en faveur de la perſonne à qui on la cede, en

obſervant de mettre au bas de la Lettre, *la premiere ſe trouvera acceptée chez M...* pour lors le Porteur de la ſeconde ou de la troiſieme qui eſt endoſſée, va retirer cette Lettre acceptée & la remet lors du paiement avec celle qui eſt endoſſée, à celui qui la lui paie, & doit mettre en place des mots, *ſe trouvera acceptée chez M....* rendue à M.

Les LETTRES DE CHANGE ſe tirent à un ou pluſieurs jours de vue, ou à jour nommé, a uſance, double uſance, pluſieurs uſances (chaque uſance eſt de trente jours) à vue, (c'eſt-à-dire lors de la préſentation) ou en Foires, pour les lieux où il y en a d'établies. *Voyez l'article Paris.*

Le Porteur d'une *Lettre de Change* doit la preſenter à celui ſur qui elle eſt tirée, afin qu'il l'accepte, & en cas de refus, il peut la faire proteſter, faute d'acceptation, & lorſqu'elle eſt acceptée, il doit, après les jours de grace, qui varient, ſelon les différentes Places, en demander le paiement, & à faute de paiement, la proteſter. Il n'eſt pas néceſſaire de preſenter celles à vue, à un jour de date, ni celles qui ſont dans les dix jours de grace avant l'échéance.

Il y a des LETTRES DE CREDIT, leſquelles, quoique differentes des *Lettres de Change*, ont cependant les mêmes privileges; les Banquiers, Correſpondans, qui acquittent ces Lettres, ſont dans l'uſage de ſe faire donner des reçus doubles de ce qu'ils paient, afin d'en envoyer un à celui qui a donné la Lettre pour ſa ſureté & de ſe rembourſer ainſi que de leurs proviſions, ſoit ſur eux-mêmes, ſoit ſur quelqu'autre de leurs Correſpondans.

La *Lettre de Crédit*, eſt une Lettre miſſive adreſſée par un Négociant ou Banquier à ſon Correſpondant, par laquelle il lui mande de fournir au Porteur de la Lettre une ſomme fixe ou illimitée, dont il aura beſoin, & de le paſſer en compte, il eſt d'uſage pour plus de ſureté de limiter la ſomme, & de déſigner la perſonne qui doit recevoir l'argent, de ſorte que le Correſpondant ne puiſſe être ſurpris en cas que la Lettre ſoit volée.

Les Billets de Change, ſont ceux cenſés pour valeur reçue en une *Lettre de Change* fournie dans le même-temps, ou à fournir. Quand c'eſt pour Lettre fournie, il faut faire mention de celui ſur qui elle eſt tirée, de celui qui en a payé le montant, ſi le paiement a été fait en deniers, marchandiſes, ou autres effets, autrement le *Billet* ne ſera pas cenſé un *Billet de Change*, mais un *Billet* pour argent prêté.

Lorſque le *Billet* eſt pour *Lettre de Change* à fournir, il faut y faire mention du lieu d'où la *Lettre de Change* doit être tirée, & ſi la valeur en a été reçue & de quelles perſonnes, à qui, & à quel tems elle doit être payée.

Les *Billets de Change* ſont ſujets aux mêmes diligences que les *Lettres de Change*, & ont le même privilége; mais il faut que celui qui ſouſcrit le *Billet* ſoit en état à pouvoir fournir des *Lettres de Change*, comme Négociant, Marchand ou Banquier.

Ces *Billets*, ainſi que les *Lettres de Change*, ſont réputés acquittés après cinq années de ceſſation de demandes & pourſuites.

Les BILLETS A ORDRE ſont ceux payables à la perſonne dénommée, ou à ſon ordre, valeur reçue de. . . . . , & en telles eſpeces, ces *Billets* emportent la contrainte par corps lorſqu'ils ſont ſouſcrits par un Marchand, Négociant ou Banquier, quoique faits au profit de gens qui ne ſont pas de ces états.

Les BILLETS VALEUR REÇUE COMPTANT n'emportent la contrainte par corps que lorſqu'ils ſont de Marchand à Marchand, parce que ces *Billets* ne ſont pas de leur nature *Billets de commerce*, au lieu que ceux à ordre ſont *Billets de commerce*.

Pour qu'un *Billet à ordre* ſoit bon & négociable, il doit contenir le nom de celui auquel la ſomme y énoncée doit être payée, le temps du paiement, le nom de celui qui en a donné la valeur, & ſi elle a été reçue en deniers, marchandiſes, ou autres effets.

Billet AU PORTEUR, ou pour *valeur reçue* eſt un *Billet* portant promeſſe de payer la ſomme y énoncée pour valeur reçue d'un tel en tels effets, il eſt néceſſaire d'exprimer ſi cette valeur eſt en argent ou autrement, & de déclarer de qui la valeur a été reçue.

Les *Billets* dont les noms ou les ſignatures ſont en blanc au dos des Lettres ou Billets, & les *Billets au Porteur*, ſans déclaration de ceux qui en ont donné la valeur ſont proſcrits.

Le Porteur de *Billet négocié*, eſt tenu de faire ſes diligences dans les dix jours, ſi il eſt pour valeur reçue en deniers, ou en *Lettres de Change* fournies ou à fournir, mais ſi il eſt pour marchandiſes ou autres

effets, le Porteur a trois mois pour les faire y compris le lendemain ; d'ailleurs, il n'eſt pas beſoin de proteſt à faute de paiement d'un Billet comme à défaut de paiement d'une *Lettre de Change*, une ſimple ſommation ſuffit.

Tous les *Billets* & *Lettres de Change* qui emportent la contrainte par corps contre les Marchands, Négocians & Banquiers, l'emportent également contre les Receveurs, Tréſoriers, Fermiers, Sousfermiers des droits du Roi, Traitans, Intéreſſés, & Ceux chargés du recouvrement des deniers de Sa Majeſté, & envers tous autres Comptables.

Lorſque les *Lettres de Change* ſont à un jour de vue, l'acceptation doit être datée attendu que cette date regle le tems du paiement, ainſi que les lettres qui ſont tirées à certain nombre de jours de vue, mais lorſque la date eſt fixée ſur la Lettre, la date après le mot *acceptée*, devient inutile. L'acceptation eſt bonne en ce que l'Accepteur devient par ſa ſignature débiteur principal ſolidaire comme le Tireur. Il faut mettre le mot *accepté*, celui de *vû* n'eſt pas ſuffiſant ; il eſt d'uſage parmi les Marchands, Négocians & Banquiers, d'envoyer la Lettre avant les jours de grace & de la laiſſer un jour ou deux pour l'accepter. L'on peut faire proteſter une *Lettre de Change*, faute d'acceptation, & la renvoyer au Tireur pour l'obliger à la faire accepter.

Lorſqu'il y a pluſieurs *Lettres de Change* pour la même ſomme & le même jour, il n'en faut accepter qu'une, ſans quoi l'on ſeroit contraint à les payer toutes.

Les *Lettres de Change* doivent être acceptées par écrit purement & simplement.

Il y a des personnes qui croient que l'on peut accepter conditionnellement, en offrant de faire changer l'échéance, ou de ne payer qu'une somme moindre que celle portée par la *Lettre de Change*, mais cela n'empêche pas que l'on en fasse le protêt, & le Porteur de la Lettre qui n'en fait pas faire le protêt, se contentant de ladite acceptation conditionnelle, court seul les riiques, sans aucun recours contre le Tireur, à moins qu'il n'ait un ordre exprès signé de lui.

L'acceptation sous protêt est aussi une acceptation conditionnelle que fait un Banquier qui ne veut pas accepter une *Lettre de Change* tirée sur lui par son Correspondant pour le compte d'un autre Banquier, il prie de faire protester ladite *Lettre*, & après avoir répondu dans le protêt, & dit les raisons de son refus, il intervient dans ce même protêt, & offre d'accepter la Lettre pour le compte & l'honneur du Tireur, alors il met, *accepté sous protêt &* signé.

Le protêt est un acte nécessaire lorsqu'on refuse de payer la *Lettre de Change*, il le faut faire signifier à celui sur qui elle est tirée.

Il y a protêt faute d'*acceptation* & faute de *paiement*.

Il faut faire protester faute d'*acceptation* dans le même-tems que l'on présente la Lettre à celui sur qui elle est tirée & qu'il refuse d'accepter, soit pour le tems, soit pour la somme portée ou faute de Lettre d'avis.

Le protêt faute de *paiement* ſe ſignifie, lorſque celui ſur qui la *Lettre de Change* eſt tirée, refuſe de payer à l'échéance : le protêt doit être fait dans les dix jours de faveur accordés après l'échéance, & dans ces dix jours ſont compris les Dimanches & même les Fêtes ſolemnelles ; après ce délai il n'y a plus de recours ſur les Endoſſeurs, l'on y déclare que, faute d'*acceptation* ou de *paiement*, le *Billet* ou la *Lettre de Change*, ſera renvoyée à ceux qui l'ont endoſſée ou tirée, & que le Porteur répétera les droits de Change, Réchange, dommages, intérêts, dépens, &c. Mais il faut que le protêt ſoit fait le dixiéme jour.

Ces ſortes d'actes ne peuvent être faits ſuivant l'Ordonnance que par deux Notaires, ou un Notaire avec deux témoins, ou par un Huiſſier ou Sergent, accompagné de deux perſonnes qui doivent y être nommés & leur domicile indiqué.

Le protêt, faute d'*acceptation*, n'oblige le Tireur qu'à rendre au Porteur la valeur de la *Lettre de Change* proteſtée, ou à lui donner des ſûretés qu'elle ſera acquittée, au lieu que le protêt, faute de *paiement* dans les dix jours, donne une action ſolidaire au Porteur contre tous les endoſſeurs, mais le Porteur, pour exercer ce droit, doit dénoncer le protêt en entier & non pas extrait.

Voyez les différentes Villes au ſujet des uſages pour le temps des protêts, *uſance* des paiemens, &c.

Par le mot *uſance* en terme de *Lettres de Change*, il faut entendre le temps qui ſe paſſe depuis la date de la Lettre juſqu'à ſon paiement, l'uſance des Lettres de

Change étant différente par rapport aux endroits où elle doit être acquittée.

A Amſterdam, les Lettres tirées de France & d'Angleterre, ſont payables à un mois de date, mais celles de Cadix, de Madrid, de Séville & de Veniſe, ne ſont payables qu'à deux mois de date.

A Florence, celles de Lyon ſont ordinairement à tant de jours de vûe; celles de Livourne, le ſont à la volonté du Porteur, celles de Naples & de Veniſe, le ſont à vingt jours de date.

A Gênes, les Lettres de France, d'Angleterre & de Veniſe, ne ſont payables qu'à deux mois de date.

A Londres, les Lettres de France ſont à un mois de date, celles d'Eſpagne à deux mois.

Obſervations générales ſur la difficulté de fixer le cours du Change.

La Hollande augmente & diminue journellement d'un huitiéme de denier de-gros par trois livres de France.

L'Angleterre diminue & augmente très-ſouvent d'un ſeiziéme, & même quelquefois d'un huitiéme de denier ſterling pour trois livres de France, prix ordinaire du Change de France.

Hambourg diminue & augmente ſouvent de cinq ſols de France ſur cent marcs lubz, prix le plus ordinaire du Change de Hambourg.

Madrid diminue & augmente ſouvent de ſix deniers ou d'un ſol de France par piſtole plus ou moins: il en eſt de même de Cadix & de Seville.

Livourne, diminue & augmente très-

souvent de six deniers ou d'un sol de France pour une piastre de six livres, ou 120 soldis Florentins.

A l'égard des Places de Veniſe Gênes Milan, Naples, Rome, Francfort, Anvers, Lisbonne, Coppenhague, Stockholm & nombre d'autres, dont le change n'eſt pas arrêté avec la France, il y en a pluſieurs qui augmentent auſſi & diminuent ſuivant l'abondance des Lettres ou la rareté des eſpeces.

L'on doit toujours attendre le plus qu'il eſt poſſible, pour remettre que le Change ſoit bas, & pour tirer, attendre qu'il ſoit haut, afin d'avoir du bénéfice ſur la traite.

Lorſque l'on veut tirer une ſomme de tel endroit que ce ſoit, il faut multiplier celle que l'on veut tirer par le Change de la Place, & diviſer le Produit par le Change de celle ſur qui l'on tire, pour lors le quotient donnera pour réponſe la ſomme que l'on doit recevoir.

De même lorſqu'on veut faire une remiſe & ſçavoir combien portera la Lettre de Change en monnoies de l'endroit où l'on fait la remiſe, il faut multiplier la ſomme à remettre par le Change de la Place, où l'on veut remettre & diviſer le produit par le Change de celle qui fait la remiſe, pour lors le quotient de la diviſion & ſubdiviſion, donnera pour réponſe la ſomme que doit porter la Lettre de Change de remiſe.

AVIS.

Les perſonnes qui voudront bien s'intéreſſer à la perfection de cet Ouvrage, ſont priés de communiquer leurs idées au Sieur BAUCHE, Libraire.

I. AMSTERDAM, ROTTERDAM, &c.

Monnoies d'or.	*Val. en arg. d'Hol.*
1. Le Ruyder.	14. Florins.
2. le Ducat.	5 livres 5 sols.
3. le Ducaton.	15 liv. 15 sols.
Monnoies d'argent.	
4. le gros Ecu.	3 Florins.
5. laRixdale.	2 liv. 10 sols.
6. le Daller *ou* Ecu.	1 liv. 10 sols.
7. le Florin.	1 liv. ou 20 sols.
8. le demi-Florin.	10 sols.
9. le Skalin *ou* Skelin.	6 sols.
10. le *mauvais* Skalin.	5 sols 6 deniers.
11. la piece de 2 sols.	2 sols.
Monnoies de cuivre. Il n'y a que des Liards *ou* Dutes.	
Monnoies de Change.	
12. la Rixdale *ou* Richstaler.	50 sols communs.
13. le Florin.	10 sols communs.
14. le Sol commun.	16 Feninsou2den. de Gros.
15. la Livre de Gros.	20 sols deGrosou6 Fl. de Banque
16. le Sol de Gros.	12 den. de Gros.
17. le Denier de Gros.	8 den. commun. *ou* demi-sol commun.
18. le Florin de 20 sols commun.	40 den. de Gros.

Correspondance avec PARIS.

Monnoies.	*Val. en arg. de Fr.*
1. le Ruyder	29 l. 18 s. 6 d

2. le Ducat	11	4	5
3. le Ducaton	33	13	3
4. le gros Ecu	6	8	3
Le Florin *dit Gulde*, de 20 sols de Gros	13	17	$1\frac{1}{7}$
Les Croons de 80 den. de Gros	4	5	$8\frac{4}{5}$
La Rixdale d'argent de 536 Grains	5	12	9
5. la Rixdale *ordin.*	5	6	10
6. le Daller (Thaler) *ou* Ecu	3	4	1
7. le Florin	2	2	9
8. le demi Florin	1	1	$4\frac{1}{2}$
9. le Skalin *ou* Skelin	0	12	10
10. le *mauvais* Skelin	0	11	5
11. la piece de 2 sols	0	4	3
12. le Sol commun *ou* Stuiver.	0	2	$1\frac{1}{4}$
13. la Livre de Gros	12	17	$1\frac{1}{7}$
14. le Sol de Gros	0	12	$10\frac{1}{2}$
15. le Denier de Gros	0	1	$0\frac{7}{8}$
16. le Fénin	0	0	$1\frac{1}{5}$
17. neuf Sols communs & 5 Fénins, font	1	0	$0\frac{4}{7}$

On tient en Hollande les écritures en Florins, Sols & Fénins. On y compte 12 Den. pour un Sol dans les grands comptes, & 16 Deniers pour un Sol dans les petits comptes.

On a à Amsterdam 6 jours de faveur après l'échéance des Lettres de Change, les Fêtes & Dimanches compris; mais très-peu de Négocians profitent de ce delai, ils paient à l'échéance.

Le Protêt peut se faire le quatriéme jour, sur-tout par rapport au départ du Courier

pour l'endroit d'où la Lettre eſt remiſe.

L'uſance eſt comptée à Amſterdam d'un mois tel qu'il eſt & non de 30 jours de date.

A Rotterdam l'uſance eſt de 30 jours.

Les Lettres à vûe doivent être payées à leur préſentation.

Les Lettres de Change tirées des Places étrangeres ſur la Hollande qui ne ſont pas payées, doivent être proteſtées le ſeptiéme jour après l'échéance de ladite Lettre; les Lettres de Change de France n'ont que 5 jours, celles d'Eſpagne 4 jours, & celles d'Angleterre 3 jours.

Le Négoce ne déroge point à la Nobleſſe: elle fait très-peu de commerce en Hollande. Ils donnent ſeulement leurs effets pour en tirer quelques avantages, mais ils dérogent entiérement à la nobleſſe ſi ils tiennent Boutiques ouvertes. Toutes les Nations y ont autant de Priviléges que les naturels du Pays.

Il y a une Banque à Amſterdam & à Rotterdam, dans laquelle; moyennant dix florins une fois payés, l'on a un compte ouvert. Les Particuliers ne peuvent rien écrire en Banque au-deſſous de 300 florins qu'en payant 6 ſols chaque fois, & l'on ne peut faire aucune ſaiſie ſur l'argent qu'ils y ont, eux ſeuls peuvent le retirer ou le vendre.

Lorſqu'un Banquier, ou quelqu'autre, d'Amſterdam ou de Rotterdam veut recevoir le paiement en Banque de quelque Lettre de Change, il écrit au dos de la Lettre, *il vous plaira écrire en Banque ſur mon compte le contenu en l'autre part. A Amſterdam, le, &c.* après quoi il ſigne, comme il a coutume de faire, & s'il cede cette Lettre il ajoute, après le mot de *Compte*, en faveur de. . . valeur de lui reçue, &c. & le Por-

teur peut la recevoir ou la paſſer à une autre perſonne.

Cette Banque ſe ferme ordinairement deux fois l'année, ſçavoir le Jeudi avant le premier Février & le Jeudi avant le premier Août, ce qui fait un terme de dix jours chaque fois, pour faire la balance des vieux Livres & pour en prendre de nouveaux : elle eſt auſſi fermée les jours de Fêtes ſolemnelles, les jours de grands jeûnes, & au commencement de la Foire, vers le 22 Septembre.

L'uſance cependant des Lettres ſur Amſterdam, varie ſuivant les Villes,

SÇAVOIR :

De France, Flandres, Brabant, Genêve, & Angleterre, trente jours, non compris celui de la date.

D'Italie, Eſpagne & Portugal, deux mois, de trente jours, & ſix jours de faveur.

De Dantzick, quarante jours de date. De Konisgberg, quarante-un.

De Francfort, Leipſik, Ausbourg, Vienne, Nuremberg, & autres Villes d'Allemagne, quatorze jours de vûe.

De Breſlaw, ſix ſemaines de date.

Cours du Change d'Amſterdam, depuis 54 juſqu'à 58 Deniers de Gros de Hollande pour l'Ecu de trois livres.

Le Change étant à 54, le Florin *ou* 9 Stuivers, Sols communs, valent.	2 l.	4 ſ.	5 d. ƒ
Le Change à 55, le Florin *ou* 9 Stuivers 2 Fénins $\frac{2}{3}$ valent.	2	3	7 $\frac{7}{11}$

Le Change à 56, le Florin *ou* 9 Stuivers 5 Fénins $\frac{1}{2}$ valent 2 l. 2 s. 10 d. $\frac{2}{7}$

Le Change à 57, le Florin *ou* 9 Stuivers 8 Fénins, valent 2 2 1 $\frac{5}{19}$

Le Change à 58, le Florin *ou* 9 Stuivers 10 Fénins $\frac{2}{3}$ valent 2 1 4 $\frac{16}{29}$

Les variations du Change d'Amsterdam se font ordinairement par demi, quart, huitiemes, & seiziemes

Les monnoies étrangeres y sont reçues.

Le vieil Louis d'or de France vaut	9 Flor.	2 s.
le Louis d'or neuf	11	8
le Louis dit au Soleil	11	1 $\frac{1}{2}$
celui dit Mirliton	8	13
la Piſtole d'Eſpagne	9	1
le Carolin	11	9
la Guinée	11	10 à 13
l'Ecu neuf de France	2	17
l'Ecu d'Angleterre ou Croon	2	16
le Schelling		11

La petiteſſe du volume ne nous permet pas un plus long détail.

2. ALICANTE *Voyez* VALENCE.

3. ANVERS, BRUXELLES, &c.

Monnoies.	*Val. en arg. du P.*
Le Souverain d'or 1759.	17 Flor. 9 Sols.
le Ducaton	15 15
la Rixdale	48 Sols *ou* Patars.

le Florin	20 Sols *ou* Patars.
le Sol *ou* Patar	16 Fénins.
la Livre de Gros	20 Sols de Gros.
le Sol de Gros	12 Den. de Gros.
le Denier de Gros	demi Sol commun *ou* demi Patar.

Cet article va, pour la valeur des Monnoies, avec celui d'Amſterdam, & pour les jours de grace. Il y a cependant une différence entre les Monnoies; 100 deniers de gros d'Amſterdam, ne valent que 96 deniers de gros d'Anvers, &c.

En Flandres, il y a deux ſortes d'argent, ſçavoir, argent de Change *ou* de permiſſion, & argent courant.

Différence. 100 florins argent de change, en valent 116 deux tiers argent courant.

4. AVIGNON.

On ne s'y ſert pas d'autres Monnoies que de celles de France, & on y tient les écritures tout comme à Paris. Il y a cependant à Avignon une ancienne petite Monnoie de cuivre que l'on nomme *Pata*: les *6 Patas* font le Sol du Comtat Venaiſſin; mais il faut 7 de ces *Patas* pour le Sol de France.

5. AUSBOURG *ou* AUGUSTE.

Monnoies.	*Val. en arg. du P.*
1. La Rixdale *ou* Richſtaler	90 Creutzers.
2. le Florin	60 Creutzers.
3. le Creutzer	4 Fénins *ou* 8 Hellers.

Correſpondance avec PARIS.

Monnoies.	*Val. en arg. de F.*			
1. La Rixdale de change	4liv.	0 f.	0d.	
2. le Florin de change.	2	13	4	
3. le Creutzer	0	0	10	5/7
le Fénin	0	0	2	1/7
le Heller	0	0	1	1/7
45 Fenins font	0	13	0	
15 Hellers font	0	2	2	
22 Creutzers & 2 Fenins font	1	0	0	1/2
le Ducat de 4 Flor.	10	13	4	
la Rixdale courante.	4	17	3	4/7

On tient à Ausbourg les écritures en Rixdales, Creutzers & Fenins; & en Florins, Creutzers ou Hellers.

L'Uſance ſur Ausbourg eſt de quinze jours de vue après l'acception; mais le paiement ne s'en fait ordinairement que le Mercredi. Il y a quelques perſonnes qui prétendent que l'uſance eſt de quatorze jours & cinq jours de faveur.

Les Lettres de Change à uſance doivent être acceptées à la preſentation; mais celles à pluſieurs uſances & jours de date, peuvent ne s'accepter que 15 jours avant l'échéance.

Celles qui échoient le Mercredi, peuvent n'être payées que le Mercredi ſuivant.

Paris change avec Ausbourg par Amſterdam, ou par Hambourg.

6. Basle & Berne *en Suiſſe.*

Monnoies.	*Val. en arg. du P.*
1. La Rixdale	3 Livres.
2. l'Ecu de Change.	3 Livres.
3. la Livre	20 Sols.
4. le Sol	12 Deniers.
5. le Florin	60 Creutzers.
6. le Creutzer	5. Fenins.
7. le Louis d'or vieux de France	11 liv. 13 ſ.
8. la Piſtole d'Eſpagn.	11 13
9. le Ducat	6 9 6 d.
10. la Goulde d'Empire, dont 7 & demie font le Louis.	1 11 0 $\frac{1}{5}$
11. la Goulde ou Florin ordinaire.	60 Creutzers.

Correſpondance avec Paris.

Monnoies.	*Val. en arg. de Fr.*
1. La Rixdale	5 liv. 0 ſ. 0 d.
2. l'Ecu de Change.	5 0 0
3. l'Ecu de Suiſſe nouv.	6 0 0
4. la Livre	1 13 4
5. la Livre nouv.	1 0 0
6. le Sol.	0 1 8
7. le Florin de 16 Creutzers	0 12 0
8. le Florin ou Goulde ordinaire	2 14 6
9. le Bache	0 3 0
10. le Creutzer	0 0 10 $\frac{9}{10}$
11. le Louis d'or vieux de France	19 8 8

12. la Piſtole d'Eſpagn.	19	8	8
13. le Ducat.	10	15	10
14. la Couide d'Empire.	2	12	11
15. le Fénin	0	0	2 9/10
16. 22 Creutzers font	1	0	0

On tient à Baſle les écritures en Livres, Sols & Deniers, & en Rixdales, Florins, Creutzers & Fénins.

Les Lettres de Change ſur Baſle ſont ordinairement à tant de jours de vue ou de date. L'on ne connoît pas de jours de faveur.

Les Lettres de Change que l'on prend ſur Paris, Lyon, & autres Villes de France, ſe paient en eſpeces courantes de France. Cet argent neuf eſt toujours plus cher que la Monnoie du Pays.

Les Monnoies étrangeres y ont cours.

Paris change à droiture avec Baſle.

7. BAYONNE. (*Voyez Paris.*)

8. BENGALE. VISAPOUR, &c.

Monnoies.	*Val. en arg. du P.*
La Roupie	16 Athnas.
l'Athnas	4 Ligondas.
le Ligondas	10 Gandas.
le Ganda	4 Cauris.

Correſpondance avec PARIS.

Monnoies.	*Val. en arg. de Fr.*
La Roupie	2 liv. 8 ſ. 0 d.
l'Athnas	0 3 0

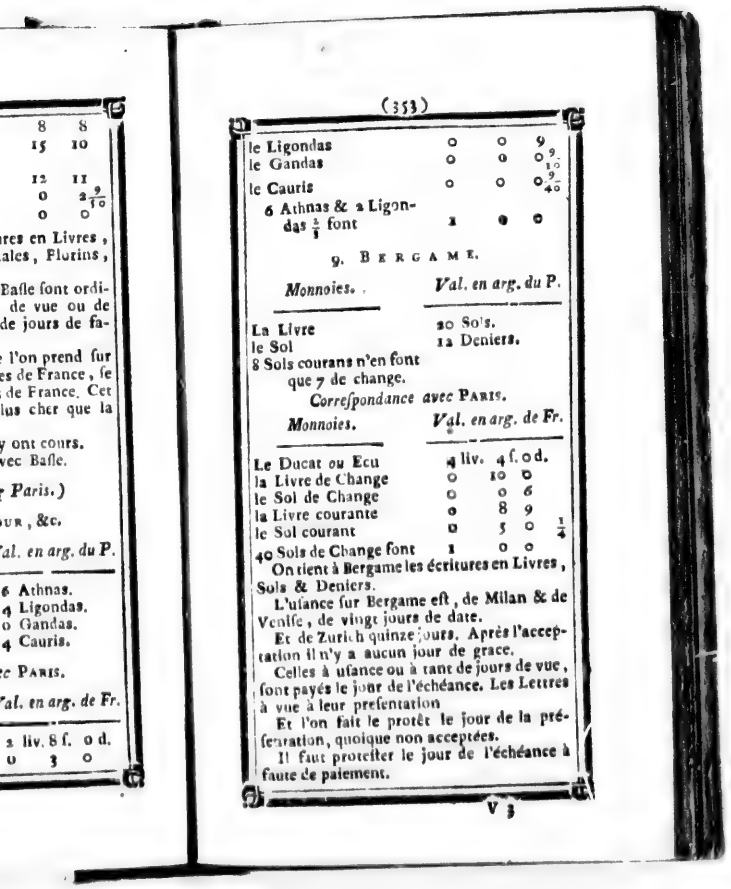

le Ligondas	0	0	9
le Gandas	0	0	0 9/10
le Cauris	0	0	0 9/40
6 Athnas & 2 Ligondas 1/3 font	1	0	0

9. BERGAME.

Monnoies.	*Val. en arg. du P.*
La Livre	20 Sols.
le Sol	12 Deniers.
8 Sols courans n'en font que 7 de change.	

Correſpondance avec PARIS.

Monnoies.	*Val. en arg. de Fr.*
Le Ducat ou Ecu	4 liv. 4 f. 0 d.
la Livre de Change	0 10 0
le Sol de Change	0 0 6
la Livre courante	0 8 9
le Sol courant	0 5 0 1/4
40 Sols de Change font	1 0 0

On tient à Bergame les écritures en Livres, Sols & Deniers.

L'uſance ſur Bergame eſt, de Milan & de Veniſe, de vingt jours de date.

Et de Zurich quinze jours. Après l'acceptation il n'y a aucun jour de grace.

Celles à uſance ou à tant de jours de vue, ſont payés le jour de l'échéance. Les Lettres à vue à leur preſentation

Et l'on fait le protêt le jour de la préſentation, quoique non acceptées.

Il faut proteſter le jour de l'échéance à faute de paiement.

Il faut auſſi proteſter à l'inſtant lorſque l'on refuſe d'accepter.

Le protêt doit être fait à la Banque de la Juriſdiction du Commerce.

Les Monnoies étrangeres y ont cours.

Paris change avec Bergame par Lyon ou par Livourne.

10. BERLIN.

Monnoies.	*Val. en arg. du P.*
Le Frédéric d'or	5 Rixdales
la Rixdale	24 Bons-Gros.
le Bon-Gros	12 Fénins.

Correſpondance avec PARIS.

Monnoies.	*Val. en arg. de Fr.*
Le Frédéric d'or	20 liv. 0 ſ. 0 d.
le Ducat d'Empire & de Hollande	11 0 0
le Ducat de 4 Florins	10 8 0
le Louis d'or vieil de France.	20 0 0
le Carls d'or de Brunſwick	20 0 0
la Rixdale nouvelle à la Croix	4 17 6
le Florin de Brandebourg	2 12 0
la Rixdale ordinaire	4 0 0
le Bon-Gros	0 3 4
la Piece de 4 Gros	0 13 4
le Fénin	0 0 3 $\frac{1}{2}$
6 Bons-Gros font	1 0 0

On tient à Berlin les écritures en Rixdales, Bons-Gros & Fénins.

L'uſage des Lettres ſur Berlin eſt de qua-

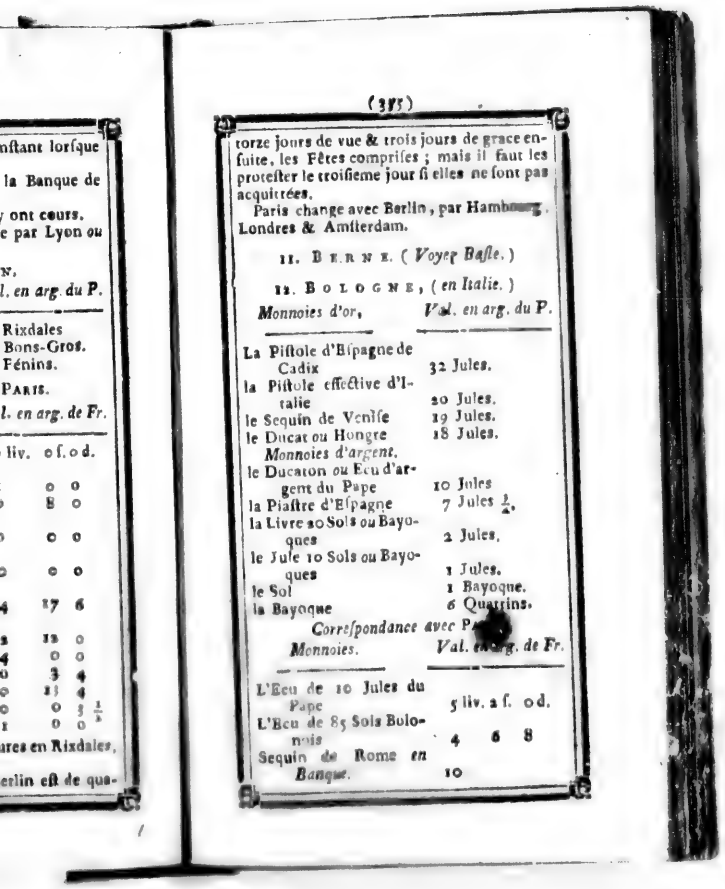

nſtant lorſque
la Banque de
ont cours.
e par Lyon ou
N,
l. en arg. du P.
Rixdales
Bons-Gros.
Fénins.
PARIS.
l. en arg. de Fr.
liv. o ſ. o d.
0 0
8 0
0 0
0 0
17 6
11 0
0 0
3 4
11 4
0 3 1/2
0 0
ures en Rixdales,
erlin eſt de qua-

torze jours de vue & trois jours de grace enſuite, les Fêtes compriſes ; mais il faut les proteſter le troiſieme jour ſi elles ne ſont pas acquittées.

Paris change avec Berlin, par Hambourg, Londres & Amſterdam.

11. BERNE. (*Voyez Baſle.*)

12. BOLOGNE, (*en Italie.*)

Monnoies d'or,	*Val. en arg. du P.*
La Piſtole d'Eſpagne de Cadix	32 Jules.
la Piſtole effective d'Italie	20 Jules.
le Sequin de Veniſe	19 Jules.
le Ducat ou Hongre	18 Jules.
Monnoies d'argent.	
le Ducaton ou Ecu d'argent du Pape	10 Jules
la Piaſtre d'Eſpagne	7 Jules 1/2.
la Livre 20 Sols ou Bayoques	2 Jules.
le Jule 10 Sols ou Bayoques	1 Jules.
le Sol	1 Bayoque.
la Bayoque	6 Quatrins.

Correſpondance avec P[illegible] *Monnoies.*	*Val. en arg. de Fr.*
L'Ecu de 10 Jules du Pape	5 liv. 2 ſ. 0 d.
L'Ecu de 85 Sols Bolonois	4 6 8
Sequin de Rome *en Banque.*	10

— *hors de Banque.*	10	5	0
Philippes	5	2	6
Piſtoles d'Eſpagne *en Banque*	17	10	
— *hors de Banque*	18		
Louis d'or vieux de France *en Banque*	17	10	
— hors de Banque	18		
Piſtole d'Italie *en Banque*	17		
— hors de Banque	17	10	
Sequin de Veniſe *en Banque*	10	5	
— hors de Banque	10	10	
— de Florence à la fleur de Lys *en Banque*	10	4	
— hors de Banque.	10	10	
Ecu d'or de Rome *ou* Corſini *en Banque.*	8	5	
— hors de Banque	8	10	
Ducat *ou* Hongre *en Banque*	9	15	
— hors de Banque	10		
Le Sol *ou* Bayoque	0	1	
Le Jule	0	10	

N. B. La Monnoie du Pape eſt reçue à Bologne, & celle de Bologne ne l'eſt pas à Rome.

Toutes ſortes d'Eſpeces étrangeres ont cours à Bologne.

On tient à Bologne les écritures en Livres, Sols & Deniers, comme en France.

L'uſance ſur Bologne eſt de huit jours de vue après l'acceptation, non compris celui de l'acceptation, ni celui de l'échéance. Il faut faire proteſter à défaut de paiement le même jour ou le premier jour ouvrier

suivant ; s'il arrive que le jour du paiement soit une Fête, il n'y a pas de jours de faveur.

Paris change avec Bologne. Il n'y a aucun jour de grace.

Le négoce y déroge à la nobleſſe.

13. BORDEAUX, (*Voyez Paris.*)

14. BRESLAW.

Monnoies.	*Val. en arg. du P.*
La Piſtole d'Eſpagne	5 Florins $\frac{1}{2}$ cour.
le Ducat d'Allemagne	4 Flor. courans
l'Ecu blanc	1 Florin $\frac{1}{2}$ coura.
la Rixdale ou Thaler	30 Silvers-Gros
le Florin	20 Silvers-Gros.
le Silver-Gros	3 Creutzers
le Creutzer	4 Fénins

Correſpondance avec PARIS.

Monnoies.	*Val. en arg. de Fr.*			
La Piſtole d'Eſpagne	14 liv.	13	ſ. 4	d
le Ducat d'Allemagne	10	13	4	0
l'Ecu blanc	4	0	0	0
la Rixdale	4	0	0	0
le Florin	2	13	4	
le Silver-Gros	0	3	8	
le Creutzer	0	0	20	$\frac{2}{3}$
le Fénin	0	0	3	$\frac{1}{3}$
22 Creutzers & 6 Fénins font	1	0	0	

On tient à Breſlaw les écritures en Rixdales, Silvers-Gros & Fénins ; ou en Florins, Creutzers & Pénins ou Fénins.

L'uſance des Lettres ſur Breſlaw eſt de 7 & de 14 jours après l'acceptation.

Les Lettres tirées à uſance ont ſix jours de grace. Celles payables à vue ou à courts jours, n'ont que vingt-quatre heures après leur échéance, ou préſentation.

Paris change avec Breſlaw par Amſterdam, par Hambourg, ou par Berlin.

15. BRUXELLES, *voyez* ANVERS.

16. CADIX.

Monnoies d'or.	*Val. en arg. du P.*
1 Le plus petit Ecu d'or	20 Réaux de veillon
2 l'Ecu d'or	35 R. & 22 Maravedis de veillon
3 la demie Piſtole	35 R. & 22 Marav. de veillon.
4 la Piſtole *ou* Doblon	75 R. & 10 Mar. de veillon.
5 la Piſtole *ou* Doblon de 4	150 R. & 10 Mar. de veillon
6 la Piſtole *ou* Doblon de 8 que l'on nomme *Quadruple*	301 R. & 6 Mar. de veillon
Monnoies d'argent.	
7 le Réal *ou* la Piece de 8, *ou* Piece Méxicaine, Ségoviane, *ou* Sévillane, que l'on nomme Piaſtre	20 R. de veillon.
8 Si la Sévillane eſt de l'année 1718	16 R. de veillon.
9 Et ſi c'eſt la demi-Piece	8 R. de veillon.
10 Le Réal *ou* Piece de 4, *ou* demi-	

Piece	10 R. de veillon
11 Le Réal *ou* Piece de 2 à colonnes	5 R. de veillon
12 Le Réal de Plata à colonnes	2 R. & demi de veillon
13 Le demi-Réal de Plata à colonnes	1 R. & quart de veillon
14 Le Réal de 2 ou Piecette courante	4 R. de veillon
15 Le Réal de Plata	2 R. de veillon
16 Le demi-Réal de Plata	1 R. de veillon
17 La Piece de 2 Quartos	8 Maravedis
18 Le Quarto.	4 Maravedis
19 L'Ochavo	2 Maravedis
20 Le Maravedi eſt la moindre Monnoie de Caſtille	
Monnoies idéales.	
20 La piſtole d'or. (*La Dobla de oro de Cabeça.*)	14 R. 9 M. de veillon
21 Le Ducat d'argent double *ou* ancien	10 R. de Plata courans & 26 Mar. de veillon, ce qui fait 20 R. & environ 26 Maravedis
22 Le Ducat d'argent nouveau courant	16 R. & 17 M. de veillon
23 Le Ducat de veillon	11 R. & 1 Marav. de veillon
24 L'Ecu de veillon	18 R. de veillon

Monnoies de Change.	
25 La Piſtole de Change	32 R. de Banque.
26 la Piaſtre de Change	8 R. de Banque.
27. le Réal ou Réau de Change	34 Maravedis de Banque.
28 le Ducat	375 Maravedis de Banque, ou 11 Réaux & 1 Mar.
29 le Réal de Plata vieille	16 Quartos, ou 34 Maravedis.
30 le Réal de veillon	8 Quartos & demi
31 le Quarto	4 Maravedis

Correſpondance avec PARIS.

Monnoies.	*Val. en arg. de Fr.*			
	l.	ſ.	d.	
1 Le plus petit Ecu d'or	5	0	0	0
2 l'Ecu d'or	8	17	2	14
3 la Piſtole ou Doblon	18	16	5	11
4 la Piſtole ou Doblon de 4	37	11	5	11
5 la Piſtole ou Doblon de 8	75	4	10	10
6 le Réal ou la Piece de 8, ou Piece Mézicaine, Ségoviane, ou Sévillane.	5	00	00	00
7 la Sévillane de l'année 1718	4	00	00	00
8 la demi-Piece	2	00	00	00
9 le Réal ou la Piece				

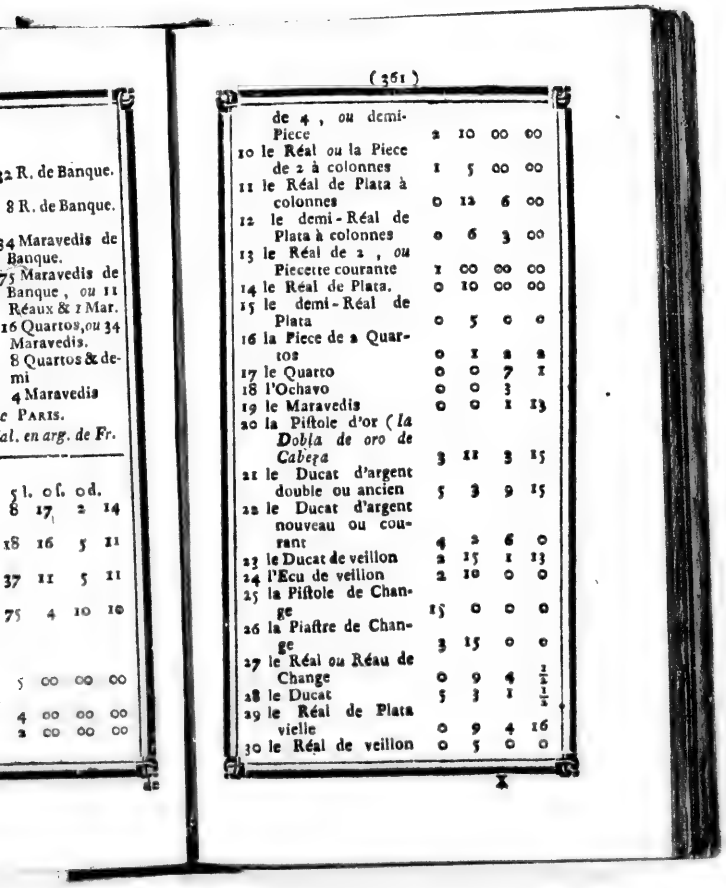

32 R. de Banque.
8 R. de Banque.
34 Maravedis de Banque.
75 Maravedis de Banque, ou 11 Réaux & 1 Mar.
16 Quartos, ou 34 Maravedis.
8 Quartos & demi
4 Maravedis
c PARIS.
al. en arg. de Fr.

	l.	of.	od.	
8	17	2	14	
18	16	5	11	
37	11	5	11	
75	4	10	10	
5	00	00	00	
4	00	00	00	
2	00	00	00	

de

	de 4, *ou* demi-Piece	2	10	00	00
10	le Réal *ou* la Piece de 2 à colonnes	1	5	00	00
11	le Réal de Plata à colonnes	0	12	6	00
12	le demi-Réal de Plata à colonnes	0	6	3	00
13	le Réal de 2, *ou* Piecette courante	1	00	00	00
14	le Réal de Plata.	0	10	00	00
15	le demi-Réal de Plata	0	5	0	0
16	la Piece de 2 Quartos	0	1	2	2
17	le Quarto	0	0	7	1
18	l'Ochavo	0	0	3	
19	le Maravedis	0	0	1	13
20	la Piſtole d'or (*la Dobla de oro de Cabeça*	3	11	3	15
21	le Ducat d'argent double ou ancien	5	3	9	15
22	le Ducat d'argent nouveau ou courant	4	2	6	0
23	le Ducat de veillon	2	15	1	13
24	l'Ecu de veillon	2	10	0	0
25	la Piſtole de Change	15	0	0	0
26	la Piaſtre de Change	3	15	0	0
27	le Réal *ou* Réau de Change	0	9	4	1/2
28	le Ducat	5	3	1	1/2
29	le Réal de Plata vielle	0	9	4	16
30	le Réal de veillon	0	5	0	0

31 le Quarto	0	0	7(*)	1
Deux Reaux de Plata ou d'Eſpagne font	1	0	0	0

N. B. Il y a beaucoup de différens Réaux, mais l'on ajoute aux autres quelqu'autres dénominations.

On tient en Eſpagne les écritures en Réaux, en Maravedis, en Piaſtres, Réaux ou Maravedis de Banque ou de Change.

L'uſance de l'Etranger ſur Cadix eſt de ſoixante jours de date, après leſquels il y a ſix jours de grace. Il faut faire proteſter le ſixieme jour. Aujourd'hui il eſt d'uſage & il eſt même réglé que l'on accorde à Madrid quatorze jours apres l'échéance pour les Lettres tirées de France, de Gênes, d'Angleterre & de Hollande : il faut faire proteſter le quatorziéme jour ; il y a 8 jours pour les Lettres qui viennent de Portugal & de l'intérieur du Royaume d'Eſpagne, à l'exception de celles de Bilbao pour leſquelles on donne dix-neuf jours après l'échéance. Les quatorze jours de grace à Madrid, ſont en faveur de l'acceptation : les Lettres dont le refus d'accepter eſt conſtaté par un protêt n'ont point de jour de grace.

Celles tirées de Rome ſur Madrid n'ont aucun jour de grace.

(*) Cette quatrieme colonne contient les fractions d'un denier diviſé en 17 parties. Il s'enſuit delà que l'Ecu d'or vaut (argent de France) 8 liv. 17 ſols 2 den. & 14 dix-ſeptiemes de denier. Toute la colonne eſt aſſujettie à la même diviſion, excepté les N°. 27 & 28, où l'on a pu employer ſimplement la fraction de demi.

Les Lettres que l'on a refuſé d'accepter doivent être proteſtées le jour même de l'échéance.

Les Lettres à vue doivent être payées à leur préſentation.

Il n'y a point de Banque à Madrid & preſque point de Banquiers pour la France.

La Nobleſſe n'y déroge point en faiſant le commerce.

17. COLOGNE.

Monnoies.	*Val. en arg. du P.*
Le Ducat	2 Rixdales
la Rixdale	78 Albus
le Florin	56 $\frac{1}{3}$ Albus
le Florin de Change	40 Den. de Gros
l'Albus	1 Sol
le Sol	2 Creutzers
le Creutzer	4 Hellers
le Heller *ou* Fénin	3 Deniers

Correſpondance avec PARIS.

Monnoies.	*Val. en arg. de Fr.*
Le Ducat	10 l. 16 ſ. 0 d.
la Rixdale	5 8
le Florin	3 18
le Florin de Change	2 3
l'Albus	0 1 $4\frac{9}{13}$
le Creutzer	0 0 $8\frac{4}{13}$
le Heller de 3 Ducats	0 0 $2\frac{1}{13}$
le Florin *ou* Denier	0 0 $\frac{9}{13}$

On tient à Cologne les écritures en Rixdales, en Florins, en Albus.

L'uſance ſur Cologne eſt de quatorze jours

après celui de l'acceptation. Il y a ſix jours de grace pour les Lettres tirées à uſance ; mais celles payables à vue, à pluſieurs jours de vue, & à courts jours, doivent être payées vingt-quatre heures après l'acceptation.

18. CONSTANTINOPLE.

Monnoies.	*Val. en arg. du P.*
1 Le Sequin de Veniſe	465 Aſpres
2 le Sequin Hongre	438
3 le Sultanin *ou* Seriſi	390
4 la Piaſtre de Change	120
5 le Lion	120
6 la Piaſtre de Réaux	120
7 le Caragrouch	120
8 l'Aſſelani	115
9 le Tourq	30
10 l'Iſolotte *vieille*	77
11 l'Iſolotte *neuve*	75
12 l'Abra	39
13 le Parat	3
14 le Médin	3

Correſpondance avec PARIS.

Monnoies.	*Val. en arg. de Fr.*
1 Le Sequin de Veniſe	11 l. 12 ſ. 6 d.
2 le Sequin Hongre	10 19 0
3 le Sultanin *ou* Seriſi	9 15 0
4 la Piaſtre de Change	3 0 0

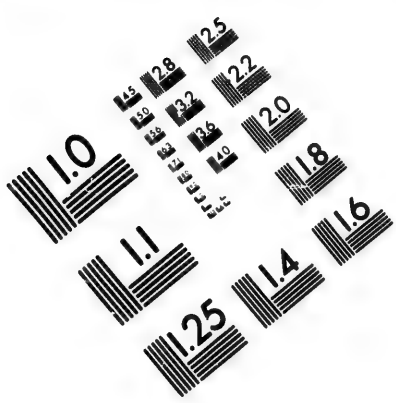

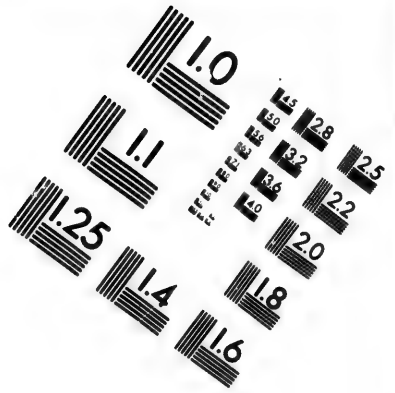

IMAGE EVALUATION TEST TARGET (MT-3)

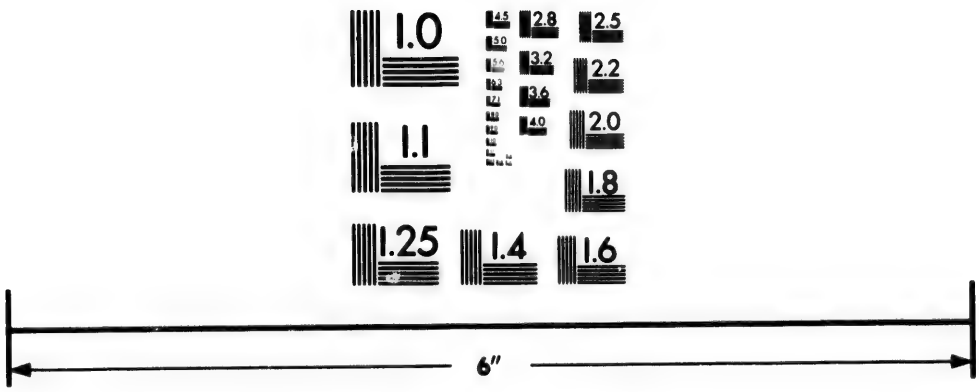

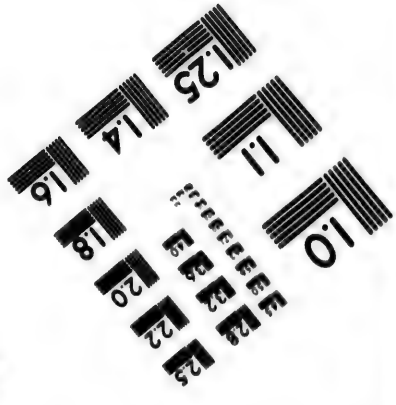

Photographic Sciences Corporation

23 WEST MAIN STREET
WEBSTER, N.Y. 14580
(716) 872-4503

CIHM/ICMH
Microfiche
Series.

CIHM/ICMH
Collection de
microfiches.

Canadian Institute for Historical Microreproductions / Institut canadien de microreproductions historiques

© 1984

5 le Lion	3	0	0
6 la Piaſtre de Réaux	3	0	0
7 le Caragrouch	3	0	0
8 l'Aſſelani	2	17	6
9 le Tourq	0	19	0
10 l'Iſolotte *vieille*	1	18	6
11 l'Iſolotte *neuve*	1	17	6
12 l'Abra	0	14	6
13 le Parat	0	1	6
14 le Medin	0	1	6
15 l'Aſpre	0	0	6
Quarante Aſpres font	1	0	0

Chaque Nation tient à Conſtantinople les écritures ſelon les uſages de ſon Pays. Mais il eſt aſſez ordinaire qu'on les tiennent auſſi en Piaſtres & en Aſpres, ou en Piaſtres, Parats & Aſpres, &c. *f*

La Monnoie de Change eſt la Piaſtre qui équivaut à notre écu de Change de trois liv.

19. COPPENHAGUE.

Monnoies.	*Val. en arg. du P.*
Le Ducat d'or (*eſpece.*)	7 Marcs Lubs
le Ducat d'or (*courant.*)	5 Marcs Lubs
l'Ecu (*eſpece.*)	1 Rixdale courante & 8 Schelins Lubs
la Rixdale courante	6 Marcs Danois *ou* 48 Schelins Lubs
le Schelin Lubs	2 Schel. Danois
la Rixdale de Banque	48 Schel. de Banque.
les Couronnes	48 Schelins
le Marc	16 Schelins Lubs
le Marc Danois	16 Schelins Danois

le Marc Lubs ou Croon ordinaire	2 Marcs Danois.
le Croon ſimple	4 Marcs Danois. & 4 Schelins.
le Croon double	8 Marcs Danois. & 8 Schelins.
le Croon quadruble	17 Marcs Danois.
le Marc double	2 Marcs Danois.
le Schelin Danois	12 Fenins.
le Thaler	4 Marcs Danois. & 4 Schelins.
le Sol Lubs	2 Schelins.

Correſpondance avec PARIS.

Monnoies.	*Val. en arg. de Fr.*		
Le Ducat d'or (*eſpece*)	10 l.	10 ſ.	11 d.*
le Ducat d'or (*courant*)	7	10	8
l'Ecu (*eſpece*)	5	10	6
la Rixdale courante	4	10	5
la Rixdale de Banque	5	16	0
le Marc Lubs ou Croon ordinaire	1	10	1
le Marc Danois	0	15	0
le Marc double	1	10	1
le Croon ſimple	3	4	0

(*) Cette quatrieme colonne eſt compoſée de fractions de denier. On y diſtingue deux nombres ſéparés l'un de l'autre par une diviſion (-). Le premier nombre eſt quotien, & le ſecond marque la fraction. On ſaura par ce moyen que l'Ecu de Dannemarck vaut 5 liv. 10 ſ. 6 d. & un neuvieme de denier, &c.

le Croon double	6	8	2	$\frac{5}{12}$
le Croon quadruple	12	16	4	$\frac{1}{6}$
le Schelin Danois	0	1	3	$\frac{5}{72}$
le Fénin Danois	0	0	1	$\frac{1}{24}$
le Thaler	3	4	0	$\frac{17}{24}$
15 Schelins Danois & 11 Fénins font	1	●	0	

On tient en Dannemarck les écritures en Rixdales, Marcs Danois & Schelings; & en Marcs Danois, Schelings & Fénins

L'uſance eſt à jour nommé, & il y a huit jours de grace après l'échéance.

Les Lettres à vue ſe paient à leur preſentation.

Paris change avec Coppenhague par Hambourg.

20 CRACOVIE, DANTZICK, & KOENIGSBERG.

Monnoies.	*Val. en arg. du P.*
Le Ducat d'or	9 Florins de 30 Gros
le Ducat de Dantzick	6 Fl. de 30 Gros.
l'Ecu d'argent	6 Fl. de 30 Gros.
le Tallard	6 Fl. de 30 Gros.
l'Ort	6 Fl. de 30 Gros.
le Daelder de Konisberg	3 Fl. de 20 Gros
le Ducat de Konisberg.	3 Fl. de 12 Gros.
le Tallard de Pologne	3 Fl. de 12 Gros.
le Tallard de Dantzick	2 Fl. de 30 Gros.
le Storax de Pologne	10 Gros.
le Sol	18 Den. du pays.

la Rixdale	90 Gros Polonois. ou 3 Florins
le Florin	30 Gros Polonois
le Gros Polonois	18 Fénins.

Correſpondance avec PARIS.

Monnoies.	*Val. en arg. du P.*
Le Ducat d'or	12 l. 12 ſ. 0 d.
le Ducat de Dantzick	8 8 0
le Dealder de Konisberg	2 16 0
le Ducat de Konisberg	1 13 $7\frac{1}{7}$
la Rixdale	4 0 0
le Florin	1 6 8
le Gros Polonois	0 0 $10\frac{5}{7}$
le Fénin	0 0 $0\frac{16}{17}$
12 Gros Polonois & 6 Fénins font	1 0 0

On tient à Dantzick & à Konigsberg, les écritures en Rixdales, Gros & Pfenins, ou en Florins, Gros & Pfenins.

L'uſance ſur Dantzick, &c. eſt de 14 jours après l'acceptation.

Si celles ſur Dantzick ſont à une ou pluſieurs uſances, elles ont 10 jours de grace; mais ſi le dixieme jour ſe rencontre une Fête ou un Dimanche, elles doivent être payées la veille. Celles au-deſſous de quarante jours, n'ont que trois jours de grace. Celles à vue n'ont que vingt-quatre heures après la preſentation.

Suivant un autre article de la même Ordonnance de 1701, l'échéance des Lettres à uſance ſur Dantzick eſt fixé à quinze jours après l'acceptation en y comprenant les Di-

manches & les Fêtes, mais non le jour de l'acceptation. Les Lettres payables à jour préfix, ſont réputées échues le jour qui précede l'échéance, & les jours de faveur commencent ce jour-là. Si elles ſont payables le jour de la date ou après la date, le tems de l'échéance eſt compté du jour d'après la date. A Konigsberd, il y a ſix jours de grace.

Celles ſur Konigsberg n'ont que 6 jours de grace après leur échéance

Paris change à droiture avec Dantzick, & avec Konigsberg par Dantzick.

21. DANTZICK. *Voyez* CRACOVIE.

22. DRESDE. *Voyez* LEIPSICK.

23. FLORENCE.

Monnoies.	*Val. en arg. du P.*
La Piaſtre Florentine	5 l. 15 ſ. 0 d. *de*
l'Ecu d'or	7 10 0 (*Fl.*
l'Ecu de 10 Jules *ou* Paules	6 13 4
le Paule ou Jules	0 13 4
la Livre	0 20 0
la Piſtole de Florence	30 Paules
le Sequin	20 Paules
le Ducat	10 Paules & demi
le Teſton	3 Paules

Correſpondance avec PARIS.

Monnoies.	*Val. en arg. de Fr.*
La Piaſtre Florentine	4 l. 17 ſ. 0 d.
l'Ecu d'or	6 6 8
l'Ecu de 10 Jules *ou* Paules	5 5 0

le Paule *ou* Jules	0	10	6	
la Livre d'or	5	1	2	
la Livre courante	0	16	10	
la Piſtole de Florence	15	15	0	
le Sequin	10	10	0	
le Ducat	5	10	3	
le Toſton	1	11	6	
le Sol d'or	0	5	0	$\frac{1}{2}$
le Sol courant	0	0	10	
la Grace	0	1	3	$\frac{1}{4}$
3 Sols & 11 Deniers d'or font	1	0	0	

On tient à Florence les écritures en Ecus, Sols & deniers d'or ; & en Livres, Sols & Deniers d'or. La Livre eſt de 20 Sols d'or, un écu ou ſol d'or en vaut 6 communs : ainſi quand on dit ſix livres d'or, on entend 36 livres communes.

Les Lettres de change tirées de Veniſe & de Rome ſur Florence s'acceptent le Samedi de chaque ſemaine & ſe paient deux ſemaines après ce ſamedi, en ſorte que l'uſance eſt de quinze jours y compris celui de l'acceptation.

Celles tirées de Bologne s'acceptent le Samedi, & ſe paient le ſamedi ſuivant ; ainſi l'uſance eſt de 8 jours, y compris celui de l'acceptation.

On ne connoît pas dans cette Ville les jours de faveur. Le Commerce n'y fait point déroger la Nobleſſe, ayant des priviléges particuliers. Une grande partie de la Nobleſſe fait le commerce.

Paris change avec Florence par Livourne.

24 FRANCFORT *ſur le Mein.*

Monnoies.	*Val. en arg. du P.*
La Rixdale	90 Creutzers
le Florin	60 Creutzers
le Batz	4 Creutzers
le Creutzer	4 Fénins.

Correſpondance avec PARIS.

Monnoies d'or.	*Val. en arg. de Fr.*
la Rixdale	4 l. 0 ſ. 0 d.
le Florin	2 13 4
le Batz	0 3 6 $\frac{2}{3}$
le Creutzer	0 0 10 $\frac{2}{3}$
le Fénin	0 0 2 $\frac{2}{3}$
22 Creutzers & 2 Fénins ſont	1 0 8

On tient à Francfort les écritures en Rixdales, Creutzers & Fénins ; & en Florins ou Gouldes, Creutzers & Fénins.

L'uſance ſur Francfort eſt de 14 jours de vue du jour de l'acceptation.

L'acceptation des Lettres de Change dans les Foires de Francfort, commence le Lundi de la premiere ſemaine & continue juſqu'au Mardi 9 heures du matin de la ſeconde ſemaine, & paſſé ce tems il faut faire proteſter les Lettres non acceptées.

L'on peut même faire proteſter une Lettre avant l'expiration, ſi celui ſur qui elle eſt tirée fait refus de l'accepter, & enſuite renvoyer ladite Lettre avec le protêt ; mais s'il ſe preſentoit une tierce perſonne qui, pour l'honneur du Tireur acceptât la Lettre, le protêt lui doit être remis entre les mains

lorſqu'il l'acquittera. Et ſi le Débiteur veut s'offrir d'accepter & de payer la Lettre ſur lui tirée avant qu'elle fût renvoyée avec le protêt, il lui eſt permis de le faire en payant les frais.

Toutes les Lettres de Change y doivent être payées en argent de Change, à moins qu'il n'en ſoit convenu autrement. L'argent de Change eſt toujours plus cher que l'argent monnoyé.

Les Lettres de Change payables hors des Foires, y ont 4 jours de faveur après leur échéance, non compris les Fêtes & Dimanches. Elles doivent être proteſtées le quatrieme jour: celles à un, deux, trois jours de vue, n'ont que 24 heures.

Paris change à droiture avec Francfort.

25. GENES.

Monnoies.	*Val. en arg. du P.*
Or & Argent.	
1. La Piſtole de Gênes d'Eſpagne, de Naples, de Veniſe & de Florence	23 l. 12 ſ. 0 d.
2 la Piſtole de 8	188 16 0
3 la Piſtole de 4	94 8 0
4 la Piſtole de 2	47 4 0
5 la demi-Piſtole	11 16 0
6 le quart de Piſtole	5 18 0
7 le Sequin de Gênes, de Veniſe & de Florence	13 10 0
8 le Sequin de Rome	13 1 0
9 le Louis d'or vieil de France	23 12 0

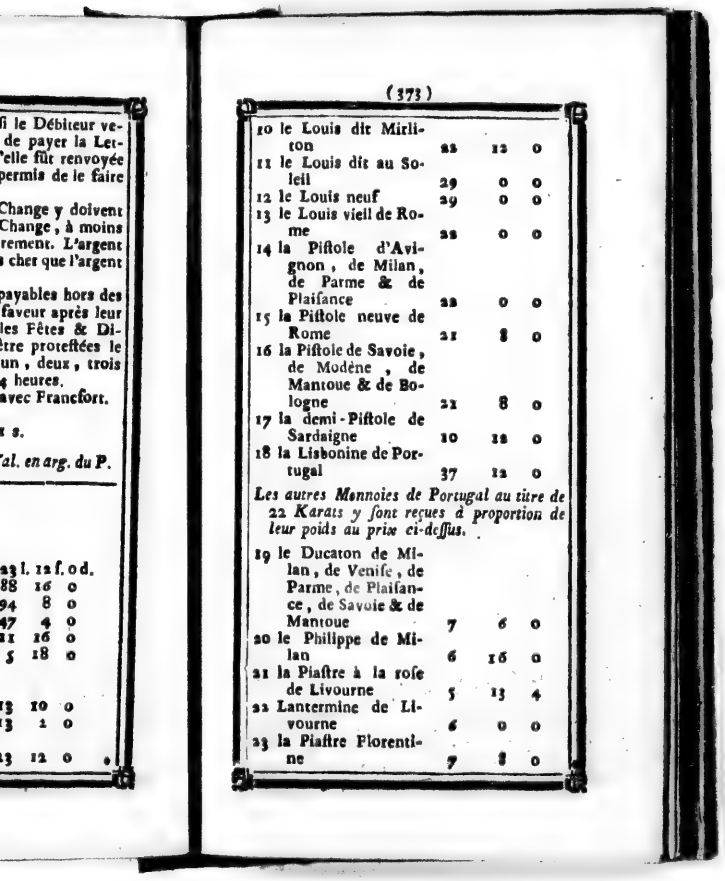

ſi le Débiteur ve-
de payer la Let-
'elle fût renvoyée
permis de le faire

Change y doivent
Change, à moins
rement. L'argent
cher que l'argent

payables hors des
faveur après leur
les Fêtes & Di-
être proteſtées le
un, deux, trois
4 heures.
avec Francfort.

1 s.

al. en arg. du P.

23	l.	12	f. o d.
88		16	o
94		8	o
47		4	o
11		16	o
5		18	o
13		10	o
13		2	o
23		12	o

10	le Louis dit Mirliton	22	12	o
11	le Louis dit au Soleil	29	o	o
12	le Louis neuf	29	o	o
13	le Louis vieil de Rome	22	o	o
14	la Piſtole d'Avignon, de Milan, de Parme & de Plaiſance	22	o	o
15	la Piſtole neuve de Rome	21	8	o
16	la Piſtole de Savoie, de Modène, de Mantoue & de Bologne	21	8	o
17	la demi-Piſtole de Sardaigne	10	12	o
18	la Liſbonine de Portugal	37	12	o

Les autres Monnoies de Portugal au titre de 22 Karats y ſont reçues à proportion de leur poids au prix ci-deſſus.

19	le Ducaton de Milan, de Veniſe, de Parme, de Plaiſance, de Savoie & de Mantoue	7	6	o
20	le Philippe de Milan	6	16	o
21	la Piaſtre à la roſe de Livourne	5	13	4
22	Lantermine de Livourne	6	o	o
23	la Piaſtre Florentine	7	8	o

24	l'Ecu neuf de Rome.	6	14	0
25	l'Ecu vieil de Rome.	7	1	0
26	le Teſton vieil au Moulin	2	2	0
27	le Teſton neuf	1	18	0
28	l'Ecu neuf de France	6	12	0
29	l'Ecu dit aux Couronnes	7	4	0
30	l'Ecu de Savoie	6	12	0
31	la Livre de Savoie	1	6	0
32	l'Argentine	2	12	9
33	la Piaſtre neuve d'Eſpagne	6	8	0
34	la Livre d'Eſpagne, *dite* Patigno	1	5	0
35	la Genouine ou Ecu de juſte poids	9	10	0
36	le demi Ecu	4	15	0
37	le quart d'Ecu	2	7	6
38	l'Ottavo	1	3	9
39	la Livre de *Cartolario* ou de Banque	1	5	0
40	la Livre de monnoie courante	1	0	0
41	la Livre de deux	2	0	0
42	la demi Livre	0	10	0
43	le *Terzo* de Livre	0	6	8
44	le Soldino *ou* Sol	0	1	0
	Cuivre & Alliage			
45	le Seino *ou* Sixain	0	6	8
46	la Piece de 4 Sols, *ou* Buttala	0	4	0
47	la Parpaïole	0	2	0
48	la da *Otto*	0	0	8
49	la Quattrina	0	0	4

Correſpondance avec PARIS.

Monnoies.	*Val. en arg. de Fr.*			
1 la Piſtole	18 l.	2 ſ.	8 d.	4/15
2 la Piſtole de 8	145	1	5	2/3
3 la Piſtole de 4	72	10	8	2/3
4 la Piſtole de 2	36	5	4	8/15
5 la demi Piſtole	9	1	4	2/15
6 le quart de Piſtole	4	10	8	1/15
7 le Sequin	10	8	10	
8 la Genouine, *ou* l'Ecu	7	6	11	3/5
9 le demi-Ecu	3	13	5	4/5
10 le quart d'Ecu	1	16	8	2/10
11 l'Ottavo	0	18	4	9/10
12 la livre de *Cartolario*	0	19	0	
13 la Livre de monnoie courante		15	5	3/4
14 la Livre de deux	1	10	11	1/2
15 la demi-Livre	0	7	8	3/4
16 le Terzo de Livre	0	5	1	11/15
17 le Soldino *ou* Sol	0	0	9	2/3
18 le Seino *ou* Sixain	0	5	1	11/15
19 la Piece de 4 Sols, *ou* Buttala	0	3	1	3/15
20 la Parpaïole	0	1	6	14/15
21 la da *Otto*	0	0	6	14/75
22 la Quattrina	0	0	3	7/75

Monnoies de Change de GENES.

Monnoies.	*Valeur en argent de Banco*
La Piaſtre	5 liv.
le Croizat	7 12 ſ.
l'Ecu de Marc	9 6
la Livre	0 20
le Sol	0 0 12 d.
24 Sols & 8 Deniers courans font	2 0 0

N. 100 de Banco font 115, Fuori-Banco. Pour une Piaſtre de Banco, on paie aſſez ordinairement 5 liv. 15 ſ. Fuori Banco.

On tient à Gênes les écritures en Livres, Sols & Deniers.

L'uſance ſur Gênes eſt de trois mois, y compris la date, pour Londres.

D'Amſterdam & Hambourg deux mois.

De Liſbonne, Cadix & Madrid 60 jours.

De Rome & Veniſe 15 jours de vue.

De Florence, Livourne & Milan, 8 jours de vue.

De Naples 22 jours de vue.

Le Porteur a 30 jours pour faire ſes diligences, ſans être reſponſable d'aucun événement. Il peut faire proteſter le premier jour de la demande. Ordinairement l'on ne fait proteſter, pour défaut de paiement, que dans la ſemaine qui ſuit celle de l'échéance.

Paris change à droiture avec Gênes.

26. GENÉVE.

Monnoies.	*Val. en arg. du P.*
La Livre courante	20 Sols
le ſol courant	12 Deniers
l'Ecu courant	3 Liv. courantes
le Patagon courant	3 Liv. courantes
le Louis d'or mirliton	11 Liv. 5 ſols courans
les anc. Piſtoles d'or.	11 Liv. 10 Sols
les piſtoles de 1752 , 1753 & 1754	10 Liv.
les Bajoirs d'argent	3 Liv. 15 Sols.
le Florin de Genève (*petite monnoie.*)	12 Sols petite monnoie
la Liv. petite monnoie	20 Sols
le Sol , petite monnoie	12 Deniers

Correſpondance avec PARIS.

Monnoies.	*Val. en arg. de Fr.*
La Livre courante	1 l. 13 ſ. 4 d.
le Sol courant	0 1 8
l'Ecu courant	5 0 0
le Patagon courant	5 0 0
le Louis d'or Mirliton	18 15 0
le Florin de Genève	0 9 6 $\frac{2}{7}$
la Liv. pet. monnoie	0 15 10 $\frac{1}{2}$
le Sol petite monnoie	0 0 2 $\frac{1}{20}$
26 Sols $\frac{1}{2}$ petite monnoie ſont	1 0 0

Les Monnoies étrangeres varient ſuivant qu'elles ſont recherchées.

On tient à Genève les écritures en Livres , Sols & Deniers , ou en Florins , Sols & Deniers.

L'uſance ſur Genève eſt de 30 jours, compris la date.

Toutes les Lettres ſur Genève doivent être payées en argent courant, à moins qu'il n'en ſoit convenu autrement.

On a cinq jours de faveur après l'échéance des Lettres de Change, non compris le Dimanche.

Paris change à droiture avec Genève.

27. HAMBOURG.

Monnoies.	*Val. en arg. du P.*
Le Ducat d'or	7 Marcs - Lubs courans.
la Rixdale	3 Marcs - Lubs *ou* 43 Sols
la Daelder	2 Marcs-Lubs ou 32 Sols
le Marc-Lubs	16 Sols-Lubs
le Sol-Lubs	12 Deniers-Lubs
la Livre de Gros	20 Sols de Gros
le Sol de Gros	12 Den. de Gros
le Denier de Gros	6 Deniers-Lubs

Correſpondance avec PARIS.

Monnoies.	*Val. en arg. de Fr.*
Le Ducat d'or	11 l. 15 ſ. 1 d. $\frac{2}{10}$
la Rixdale (*Banco*)	5 6 8
la Rixdale courante	4 10 5
le Daelder (*Banco*)	3 11 0
le Daelder courant	3 0 3 $\frac{1}{2}$
le Marc-Lubs de Banque	1 15 6
Le Marc-Lubs courant	1 10 1 $\frac{2}{3}$
le Sol - Lubs de Banque	0 1 2 $\frac{1}{2}$

le Sol-Lubs courant	0	1	10 $\frac{2}{9}$
la Livre de Gros	15	7	11
le Sol de Gros	0	13	4 $\frac{1}{4}$
le Denier de Gros	0	1	1 $\frac{5}{16}$
9 Sols-Lubs de Banque font	1	0	0

On tient à Hambourg les écritures en Marcs, Sols & Deniers-Lubs.

La différence de l'argent courant à celui de Banque eſt de 16 pour 100.

L'uſance ſur Hambourg eſt d'un mois. On y a 12 jours de faveur après l'échéance des Lettres de Change; mais ſi le douziéme jour ſe trouve une Fête ou un Dimanche, il faut faire proteſter le jour de devant.

Celles tirées de Paris, Rouen, &c. ſe paient le troiſiéme jour après l'échéance, ou il les faut faire proteſter le troiſieme jour.

Les Lettres à vûe, ou à quelques jours de vûe qui ſont acceptées, obtiennent pareillement des jours de faveur.

Les Lettres qui échoient le 31 Décembre ou quelques jours avant, doivent être payées avant la clôture de la Banque, & ne jouiſſent d'aucun jour de faveur.

Celles dont l'échéance tombe au 2 Janvier, ne peuvent être payées que le 14 dud. mois à cauſe de la clôture de la Banque, mais alors l'on n'accorde point de jour de faveur.

Le négoce ne déroge pas à la nobleſſe de Hambourg; les marchands & négotians y deviennent Sénateurs.

Les Lettres qui courent ſur un particulier en faillite, ſont cenſées échues.

Paris change à droiture avec Hambourg.

28. KOENIGSBERG. *Voyez* CRACOVIE & BERLIN.

29. LEIPSICK.

Monnoies.	*Val. en arg. du P.*
L'Auguſte d'or	5 Rixdales
le Ducat	2 ¼
le Tiers	8 Bons-Gros
le Sixieme	4
les Pieces de demi Bon-Gros.	6 Fénins
le vieil Louis d'or de France	5 Rixdales
le Louis d'or neuf	6 ⅓
la Piſtole d'Eſpagne	5
les Ducats de Hollande & d'Empire	2 ¼
le Carolin de Baviere	6 ⅓
le Max d'or de Baviere	4 ⅓
le Carls d'or de Brunſwick	5
le Fréderic de Pruſſe	5
la Rixdale de Pruſſe	1
la Piece de	8 Gros
la Piece de 16 Fénins apellés Bats	16 Fénins
la Rixdale	24 Silvers-Gros
le Silver-Gros	12 Fénins

Correſpondance avec PARIS.

Monnoies.	*Val. en arg. de Fr.*
La Rixdale	4 l. 0 ſ. 0 d.
le Silver-Gros	0 3 4

le Fénin	0	0	3 1/7
6 Silvers-Gros font	1	0	0

On tient à Leipſick les écritures en Rixdales, Silvers-gros & Fénins.

L'uſance ſur Leipſick eſt de 14 jours de vue, qui ne ſe comptent que du lendemain de l'acceptation. Il faut les proteſter le 15e. jour ſi elles ne ſont point acquittées. Il n'y a aucun jour de grace.

On ne peut exiger l'acceptation des Lettres de Change payables au-de-là de l'uſance, que lorſqu'il n'y en a qu'une à courir.

Cette uſance eſt de 14 jours de vue, qui ne ſe comptent que du lendemain de l'acceptation, mais ſi le jour de l'échéance eſt un Dimanche elle doit être payée le Samedi.

Les Lettres payables en Foires de nouvel an, doivent être acceptées pour le plus tard le 7 Janvier, ſi ce jour ſe rencontre un Dimanche, on accepte le 8, & doivent être payées le 12.

Celles payables en Foire de Jubilate & de Saint-Michel, doivent être acceptées le Vendredi de la premiere ſemaine à dix heures du matin, & le paiement s'en doit faire le Jeudi de la ſeconde ſemaine de la Foire. Pendant les premieres ſemaines de chaque Foire, on ne peut former aucune action contre le Débiteur, mais ſuivre celles intentées auparavant.

Paris change avec Leipſick par Amſterdam.

30. LILLE *en Flandre.*

Monnoies.	*Val. en arg. du P.*
Le Florin	20 Patars
le Skalin courant	6 Patars

le Patar	16 Fénins ou 2 Deniers de Gros

Correſpondance avec PARIS.

Monnoies.	*Val. en arg. de Fr.*
Le Florin	1 l. 5 ſ. 0 d.
l'Eſcalin courant	0 7 6
le patar	0 1 3
l'Eſcalin de Permiſſion	0 14 0
16 Patars font	1 0 0

Dans la Flandre Françoiſe les Monnoies de France y ſont à la même valeur. Il n'y a de différence que dans les monnoies idéales, qui ſont le florin & la livre de gros. Le florin ſe diviſe en vingt patars & le patar en quinze deniers. Le florin vaut vingt-cinq ſols, la livre vingt ſols, l'eſcalin ſix patars, & la livre de gros ſix florins.

L'on tient à Lille les écritures en florins, en livre de gros, & en livres de France : ces trois dénominations ſont des monnoies imaginaires.

L'uſance ſur Lille eſt d'un mois ; l'on accorde aux Lettres de Change & à vues les Billets, 6 jours de grace. Il faut faire proteſter le ſixieme.

Celles à vue ont également 6 jours de grace, à moins qu'il n'y ait à vue préfix, ou à vue ſans jour de grace.

31. LISBONNE.

Monnoies d'or,	*Val. en arg. du P.*
La groſſe Piece d'or de Ducat	10000 Rés.
la Doppo Mœdia, ou Double Piſtole	4000

)

16 Fénins ou 2 Deniers de Gros

vec PARIS.

Val. en arg. de Fr.

1 l.	5 f.	od.
0	7	6
0	1	3
0	14	0
1	0	0

çoise les Monnoies
même valeur. Il n'y
ans les monnoies
orin & la livre de
en vingt patars &
ers. Le florin vaut
e vingt sols, l'escu
e de gros six florins.
critures en florins,
livres de France :
s sont des monnoies

t d'un mois ; l'on
Change & à sous
grace. Il faut faire

lement 6 jours de
ait à vue préfix, ou
ce.

O N N E.

Val. en arg. du P.

10000 Rés.

4000

la Piſtole d'Eſpagne	2200
la Piſtole ſimple de Portugal	2000
le Millerai *ou* la demi-Piſtole	1000
le Ducat de Lisbonne	1000

Monnoies d'argent.

la Pataque *ou* Patagon *marqué*	600 Rés
la Piaſtre d'Eſpagne	550
le Patagon *non marqué*	500
la Creuzade *marquée*	500
la Piece de 8 Réaux de Platte	480
la Creuzade de Change *non marquée*	400
le Teſton	100
le Vingtain	20
le Dixain	10

Correſpondance avec PARIS.

Monnoies.	*Val. en arg. de Fr.*		
La groſſe Piece d'or	62 l.	10 ſ.	
la double Piſtole	25		
la Piſtole d'Eſpagne	13	15	
la Piſtole ſimple de Portugal	12	10	
le Millerai *ou* la demi-Piſtole	6	5	
le Ducat de Lisbonne	6	5	
la Pataque ou Patagon marqué	3	15	
la Piaſtre d'Eſpagne	3	1	9
le Patagon non marqué	3	2	6
la Creuzade marquée	3	2	6

la piece de 8 Reaux de Platte	3	0	0	
la Creuzade non marquée	2	10	0	
le Teſton	0	12	6	
le Vingtain	0	2	6	
le Dixain	0	1	3	
le Rés	0	0	1	$\frac{1}{2}$
8 Vingtains font	1	0	0	

On tient à Lisbonne les écritures en Rés, & on ſépare les Rés de cette maniere

Ce qui fait { 54, 478, 327. / 54 Millions. / 478 Milliers. / 327 Centaines. } de Rés.

L'uſance des Lettres tirées de l'étranger ſur Lisbonne eſt de ſoixante jours de date pour la France, de deux mois courant de date pour Amſterdam, de trente jours de vue pour Londres, de trois mois de date pour l'Italie, & de quinze jours de vue pour l'Eſpagne.

On a à Lisbonne 6 jours de faveur après l'échéance des Lettres de Change, lorſqu'elles ont été acceptées. Mais celles qui ne l'ont pas été, ne jouiſſent d'aucun jour de grace. Il les faut faire proteſter le jour même de l'échéance. On en accorde quinze aux Lettres tirées de Portugal ſur Lisbonne.

Paris change à droiture ſur Lisbonne.

32. LIVOURNE.

Monnoies d'or.	*Val. en arg. du P.*
La Piſtole de Change nommée *Moneta*	

Longa	6 liv. communes ; mais elle n'a cours dans le commerce que pour
	5 l. 15 ſ. 0 d.
le Ducaton	7 l. 0 ſ. 0 d.
la Livre	1 Jules & demi *ou* Paule.
le Jules *ou* Paule	8 Graces.
la Grace	1 Sol 8 Deniers.
la Piaſtre de Change	20 Sols d'or.
le Sol d'or	12 Deniers d'or.

Correſpondance avec PARIS.

Monnoies.	*Val. en arg. de Fr.*		
La Piaſtre de Change	4 l.	17 ſ.	0 d.
le Ducat d'or	5	18	0 $\frac{4}{7}$
la Livre d'or	5	1	2 $\frac{5}{7}$
l'Ecu d'or	5	10	3
le Teſton	1	11	6
la Livre commune	0	16	10 $\frac{2}{7}$
le Sol d'or	0	5	0 $\frac{5}{7}$
le Sol commun	0	0	10 $\frac{1}{8}$
le Denier d'or	0	0	5 $\frac{3}{14}$
le Denier commun	0	0	0 $\frac{1}{6}$
le Jules *ou* Paule	0	10	6
la Grace	0	1	3 $\frac{1}{4}$
3 Sols & 11 Deniers d'or ſont	1	0	0

On tient à Livourne les écritures en Piaſtres de 8 Réaux.

L'uſance ſur Livourne eſt à deux mois de la date pour Amſterdam, Hambourg, Cadix & Madrid.

Paris, Lyon, &c. 30 jours de la date.

Lisbonne & Londres, 3 mois de la date.

Naples, Veniſe & Bergame, 20 jours de la date.

Bologne & Florence, 3 jours de vue.

Gênes, Milan & Turin; 8 jours de vue.

Palerme & Meſſine, un mois de vue ou 2 mois de date.

Avignon, 45 jours de date.

Rome, 10 jours de vue ou 15 jours de date.

Les Cantons Suiſſes, 8 jours de vue.

Il n'y a aucuns jours de grace après l'échéance des Lettres. Elles ſe paient les Lundi, Mercredi & Vendredi, ou celui de ces trois jours qui eſt le plus près de leur échéance. S'il arrive que le Lundi ſoit Fête, l'on accepte le Samedi.

Le paiement des Lettres de Change ſe fait ordinairement le jour de l'échéance. Il n'y a point de loix à Livourne qui obligent de faire le protêt dans un tems preſcrit. On a cependant coutume d'attendre quelques jours pour en faire le protêt, & cela à la diſcrétion des Porteurs deſdites Lettres de Change.

Paris change à droiture avec Livourne.

33. LONDRES.

Monnoies.	*Val. en arg. du P.*
Le Jacobus	23 Sols Sterlings ou 23 Schelings
le Louis d'or de France	21 $\frac{1}{3}$ Sols Sterlings ou 21 $\frac{2}{3}$ Schelings

la Livre Sterling	20 Sols Sterlings.
le Sol Sterling	12 Den. Sterlings.
le Scheling	1 Sol Sterling.
la Guinée au titre de 22 Karats & du poids de 156 Grains	21 Sols Sterlings.
le Croon *ou* Ecu	5 Schelings.

Correſpondance avec PARIS.

Monnoies.	*Val. en arg. de Fr.*		
Le Jacobus	25 liv.	17 f.	0 d.
la Livre Sterling	22	10	
le Sol Sterling	1	1	$9\frac{4}{5}$
le Scheling	1	1	$9\frac{4}{5}$
la Guinée	23	12	6
le Croon *ou* Ecu	5	12	6
le Dernier Sterling	0	1	$10\frac{1}{5}$
11 Deniers Sterlings font	1	0	0
1 Livre 37 Deniers Sterlings.	24	0	0
4 Schelings 10 Deniers.	6	0	0

Cours du Change depuis 30 *juſqu'à* 34 *Deniers Sterlings pour l'Ecu de trois livres.*

Le Change étant à 30, la Livre Sterling vaut	24	0	0
le Change à 31, la Liv. Sterling vaut.	23	4	$6\frac{6}{11}$
le Change à 32, la Liv. Sterling vaut	22	10	0
le Change à 33, la Liv. Sterling vaut	21	16	$4\frac{43}{11}$

le Change à 34 , la
Liv. Sterling vaut 21 3 $6\frac{6}{17}$

On tient en Angleterre les écritures en livres, ſols & deniers ſterlings.

Lorſque les Lettres tirées des Villes d'Eſpagne à vue ou à uſance, reviennent proteſtées après les deux mois de date, le Remetteur n'a point de recours contre le Tireur.

Mais ſi une Lettre à vue ou à tant de jours de vue, en ſuppoſant l'acceptation ou le refus par le protêt reſte même des années entieres entre les mains des Porteurs ſans a preſenter, elle eſt toujours au riſque du Tireur juſqu'au protêt.

Si une Lettre de Change tirée ſur Londres n'eſt pas acceptée le jour de la preſentation, ou ſi ſur le moindre refus on la fait proteſter le même jour, & même avant le départ du premier courier, il n'y a point à Londres de *Réglement* fixe à ce ſujet.

L'uſance ſur Londres eſt de 30 jours, non compris celui de la date pour la France, la Hollande & l'Allemagne, deux mois pour l'Eſpagne & le Portugal, & trois mois pour l'Italie & le Piémont.

Celles de Flandres à vue ſe paient dans 12 jours. Mais celles qui portent argent de caiſſe ſe paient comptant & ſans remiſe. A Amſterdam la Banque a quatre jours après la Lettre vue.

Les Lettres de Change tirées à vue ſur Londres, doivent être payées à leur préſentation, ou proteſtées le même jour.

On n'a à Londres que trois jours de faveur pour le paiement des Lettres de Change après leur échéance. Il faut faire proteſter le troi-

sieme jour ou la veille si ce troisieme jour tombe un Dimanche. Mais si l'on paie le Lundi, l'on ne peut exiger que la moitié des frais du protêt.

Paris change à droiture avec Londres en tout tems.

34. LYON.

La Juriſdiction de la *Conſervation de Lyon* a droit de connoître primativement à tous Juges de tous procès pour le fait de négoce & commerce, circonſtances & dépendances, ſoit en tems de Foire ou hors Foire, en matiere civile & criminelle, de toutes ſocietés, commiſſions, trocs, changes, promeſſes, obligations, Lettres de Change, & toutes autres affaires entre les Marchands & Négocians en gros & en détail, &c. de quelque qualité qu'ils ſoient, pourvu que l'une des Parties ſoit Marchand ou Négociant & que ce ſoit pour fait de marchandiſes ou manufactures.

Elle connoît auſſi de toutes Lettres de Répi, Banqueroutes, Faillites, &c. Ce qui a lieu, quoique les Faillis demeurent hors de la Ville de Lyon, & en cas de fraude, elle peut ſeule procéder extraordinairement contre les Faillis & leurs complices, mettre le ſcellé, faire inventaire & vente judiciaire, ſans qu'aucune des Parties puiſſent ſe pourvoir ailleurs ſous prétexte de *Committimus*, incompétence, ni autrement, à peine de trois mille livres d'amende & de tous dépens, dommages & intérêts, à la charge ſeulement que les criées ſeront certifiées par les Officiers de la Sénéchauſſée.

La *Conſervation* connoît de toutes ces matieres ſouverainement & en dernier reſſort

jusqu'à la somme de cinq cens livres ; & pour les sommes au-dessus, les Sentences sont exécutées par provision.

Toutes les Sentences de ce Tribunal, soit provisionnelles ou définitives, sont exécutées dans toute l'étendue du Royaume sans *visa* ni *pareatis*, comme si elles étoient scellées du grand sceau.

Il est défendu à la Sénéchaussée & Siége Présidial de Lyon, de prononcer par contrainte par corps, & exécution provisionnelle de leurs Ordonnances & Jugemens, conformément aux rigueurs de la *Conservation*, à peine de nullité, cassation, &c. la faculté de prononcer ainsi étant réservée à la Conservation.

L'Edit du mois d'Août 1714, a encore expliqué que les contraintes par corps émanées de la *Conservation* s'exécutent par tout le Royaume.

Pour les Monnoies, Changes & autres, *Voyez Paris.*

35. MADRID. (*Voyez Cadix.*)

36. MESSINE. (*Voyez Palerme.*)

37. MILAN.

Monnoies.	*Val. en arg. du P.*
L'Ecu	117 Sols Impériaux.
le Philippe	106 Sols Impériaux.
la Pistole de Change	24 Liv. courantes.
la Livre courante	20 Sols courans.
le Sol courant	12 Den. courans.

Correspondance avec PARIS.

Monnoies.	*Val. en arg. de Fr.*
L'Ecu	5 l. 19 s. 8 d. $\frac{16}{19}$

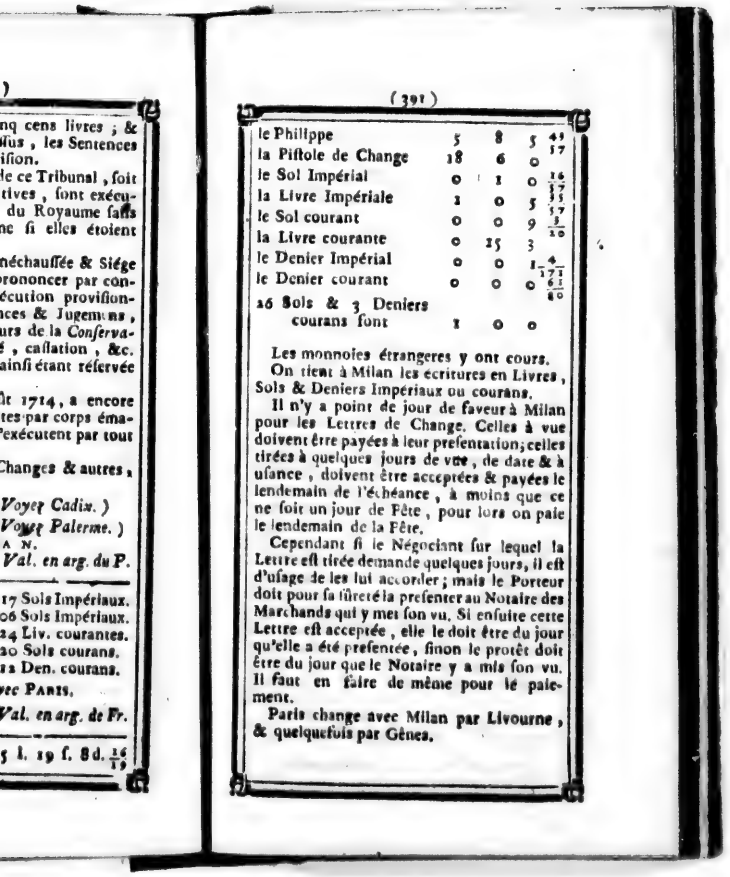

)

nq cens livres ; &
Nus , les Sentences
ision.
le ce Tribunal , ſoit
tives , ſont exécu-
du Royaume ſans
ne ſi elles étoient

néchauſſée & Siége
prononcer par con-
écution proviſion-
nces & Jugemens ,
urs de la *Conſerva-*
é , caſſation , &c.
ainſi étant réſervée

lt 1714, a encore
tes par corps éma-
'exécutent par tout

Changes & autres ,

Voyez Cadix.)
Voyez Palerme.)
A N.
Val. en arg. du P.

17 Sols Impériaux.
06 Sols Impériaux.
24 Liv. courantes.
20 Sols courans.
12 Den. courans.
vec PARIS.
Val. en arg. de Fr.

5 l. 19 ſ. 8 d. $\frac{16}{19}$

le Philippe	5	8	5	$\frac{49}{57}$
la Piſtole de Change	18	6	0	
le Sol Impérial	0	1	0	$\frac{16}{57}$
la Livre Impériale	1	0	5	$\frac{35}{57}$
le Sol courant	0	0	9	$\frac{1}{20}$
la Livre courante	0	15	3	
le Denier Impérial	0	0	1	$\frac{4}{171}$
le Denier courant	0	0	0	$\frac{61}{80}$
16 Sols & 3 Deniers courans ſont	1	0	0	

Les monnoies étrangeres y ont cours.

On tient à Milan les écritures en Livres, Sols & Deniers Impériaux ou courans.

Il n'y a point de jour de faveur à Milan pour les Lettres de Change. Celles à vue doivent être payées à leur preſentation; celles tirées à quelques jours de vue, de date & à uſance, doivent être acceptées & payées le lendemain de l'échéance, à moins que ce ne ſoit un jour de Fête, pour lors on paie le lendemain de la Fête.

Cependant ſi le Négociant ſur lequel la Lettre eſt tirée demande quelques jours, il eſt d'uſage de les lui accorder; mais le Porteur doit pour ſa ſûreté la preſenter au Notaire des Marchands qui y met ſon vu. Si enſuite cette Lettre eſt acceptée, elle le doit être du jour qu'elle a été preſentée, ſinon le protêt doit être du jour que le Notaire y a mis ſon vu. Il faut en faire de même pour le paiement.

Paris change avec Milan par Livourne, & quelquefois par Gênes.

38. NANCY.

Monnoies.	*Val. en arg. du P.*
Le Louis d'or de 24 Livres	31 liv. 0 f. 0 d.
l'Ecu de 6 Livres	7 15 0
— de 3 Livres	3 17 6
la Piece de 1 Livre 4 Sols	1 11 0
— de 12 Sols	0 15 6

Correſpondance avec PARIS.

Monnoies.	*Val. en arg. de Fr.*
L'Ecu de Lorraine	2 liv. 6 f. 6 d.
la Livre de 20 Sols	0 15 6

Les uſances ſur Nancy ſont de même qu'à Paris, mais il n'y a aucuns jours de faveur. On y tient les écritures en livres, ſols & deniers.

39. NAPLES.

Monnoies.	*Val. en arg. du P.*
Le Ducat (*Monnoie idéale.*)	10 Carlins.
le Tarin (*Monn. réelle.*)	2 Carlins.
le Carlin (*Monn. réelle.*)	10 Grains.
100 Grains (*Monnoie réelle de Cuivre*) font	1 Ducat.
les Ecus de Sicile	12 Carlins.
les Onces de Sicile	30 Carlins.
la Piece de 6 Ducats (*Monnoie d'or.*)	60 Carlins.

la Piece de 4 Ducats (*Monnoie d'or.*)	40 Carlins.
la Piece de 2 Ducats (*Monnoie d'or.*)	20 Carlins.
la Piece de 12 Carlins (*Monnoie d'argent*)	120 Grains.
la piece de 6 Carlins *Monn. d'argent.*)	60 Grains.
la Piece de 26 Grains, *&c. &c.*	
la Pubblica	1 Grain & demi.
la Pataque	2 demi-Ducat.

Correſpondance avec PARIS.

Monnoies.	*Val. en arg. de P.*
Le Ducat	4 liv. 3 ſ. 4 d.
le Tarin	0 16 8
le Carlin	0 8 4
la Piece de 6 Ducats	25 0 0
la Piece de 4 Ducats	16 13 4
la Piece de 2 Ducats	8 6 8
la Piece de 12 Carlins	5 0 0
la Piece de 6 Carlins	2 10 0
la Piece de 26 Grains	1 1 8
la Piece de 24 Grains	1 0 0
la Piece de 20 Grains ou le Tarin	0 16 8
la Piece de 13 Grains	0 10 10
la Piece de 12 Grains	0 10 0
la Piece de 10 Grains ou le Carlin	0 8 4
la Pubblica	0 1 3
la Pataque	2 1 8
le Grain	0 0 10
24 Grains font	1 0 0

N. B. On évalue ici la livre de France à

raiſon de 24 grains. Quelquefois les Banquiers de Naples ne donnent que 23 grains pour une livre, & ſouvent ils exigent 24 grains & 24 grains & demi, & même juſqu'à 25 grains, pour une livre.

Si l'on évalue la livre de France à raiſon de 25 grains, pour lors le ducat vaudra 4 liv. 0 ſ. 0 d.

le Tarin	0	16	0
le Carlin	0	8	0
le Grain	0	0	9 $\frac{1}{3}$

On tient à Naples les écritures en ducats, carlins & grains. *Voyez* PALERME.

L'uſance ſur Naples eſt de 15 jours de vue. Il y a 3 jours de grace après l'échéance. Il faut faire proteſter le troiſieme jour.

Les lettres de Change ſur Naples qui échoient dans les premiers jours de la ſemaine, ne ſe paient que le dernier jour, à moins qu'elles ne ſoient à vue.

Paris change avec Naples par Livourne, & quelquefois par Marſeille.

40. NUREMBERG.

Monnoies.	*Val. en arg. du P.*
La Rixdale	1 Florin & demi.
le Florin	20 Schelins.
le Schelin	3 Creutzers.
le Creutzer	4 Fenins.
l'Ecu d'Empire	2 Florins.
le demi Ecu d'Empire	1 Florin
le Louis blanc de France	2 Florins.
le demi Louis blanc de France	1 Florin.

Correſpondance avec PARIS.

Monnoies.	*Val. en arg. de Fr.*		
La Rixdale	4 liv.	0 ſ.	0 d.
le Florin	2	13	4
le Schelin	0	2	8
le Creutzer	0	0	10 1/3
l'Ecu d'Empire	5	6	8
le demi-Ecu d'Empire	2	13	4
le Louis blanc de France	5	6	8
le demi-Louis blanc de France	2	13	4
le Fénin	0	0	2 1/7
22 Creutzers & 2 Fenins font	1	0	0

On tient à Nuremberg les écritures en Rixdales, Schelins & Creutzers ; ou en Florins, Creutzers & Fenins, & en Rixdales, Creutzers & Fenins.

L'uſance ſur Nuremberg eſt de 15 jours de vue, compris les Fêtes & Dimanches. Il y a en outre 6 jours de grace. Il faut faire proteſter le ſixieme

Les Lettres à vue & à un, deux, trois ou quatre jours de vue, n'ont pas de jour de faveur. Celles à vue doivent être payées à leur preſentation, & les autres à leur échéance.

Paris change avec Nuremberg par Amſterdam.

41. PALERME, MESSINE & SICILE.

Monnoies d'or.	*Val. en arg. du P.*
L'Once.	30 Tarins ou 60 Carlins.
le Tarin	20 Grains.
le Carlin	10 Grains.
le Grain	6 Picolis.
l'Ecu de Sicile	12 Tarins.

Correſpondance avec PARIS.

Monnoies.	*Val. en arg. de Fr.*
L'Once	10 l. 10 ſ. 0 d.
le Tarin	0 8 4
le Carlin	0 4 2
le Grain	0 0 9 $\frac{11}{5}$
l'Ecu de Sicile	5 0 0
48 Grains font	1 0 0

N. B. On employe 24 grains du Royaume de Naples pour une livre de France. On remarquera en conſéquence. 1°. que le Tarin de Sicile ne vaut que la moitié du Tarin de Naples; & 2°. que le Grain de Naples vaut le double de celui de Sicile.

On tient à Palerme les écritures en Onces, Tarins & Grains.

Les Lettres tirées de Palerme ſur Meſſine, & de Meſſine ſur Palerme à uſance, n'ont que quatre jours de vue y compris celui de l'acceptation, elles doivent être payées le cinquieme jour.

Celles tirées à jour certain doivent être payées le jour de l'échéance

Celles

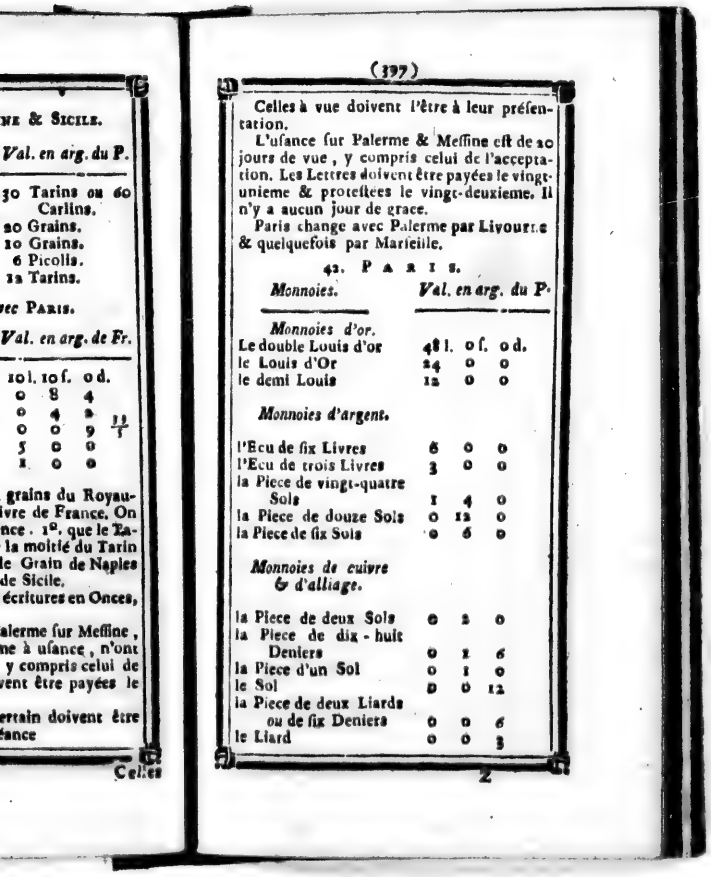

NE & SICILE.

Val. en arg. du P.

30 Tarins ou 60 Carlins.
20 Grains.
10 Grains.
6 Picolls.
12 Tarins.

vec PARIS.

Val. en arg. de Fr.

101. 10 f. 0 d.
0 8 4
0 4 2 11/1
0 0 9
5 0 0
1 0 0

grains du Royau-
ivre de France. On
nce. 1°. que le Ta-
la moitié du Tarin
le Grain de Naples
de Sicile.
écritures en Onces,

alerme ſur Meſſine,
ne à uſance, n'ont
y compris celui de
vent être payées le

ertain doivent être
éance

Celles

Celles à vue doivent l'être à leur préſentation.

L'uſance ſur Palerme & Meſſine eſt de 20 jours de vue, y compris celui de l'acceptation. Les Lettres doivent être payées le vingt-unieme & proteſtées le vingt-deuxieme. Il n'y a aucun jour de grace.

Paris change avec Palerme par Livourne & quelquefois par Marſeille.

42. PARIS.

Monnoies.	*Val. en arg. du P.*		
Monnoies d'or.			
Le double Louis d'or	48 l.	0 ſ.	0 d.
le Louis d'Or	24	0	0
le demi Louis	12	0	0
Monnoies d'argent.			
l'Ecu de ſix Livres	6	0	0
l'Ecu de trois Livres	3	0	0
la Piece de vingt-quatre Sols	1	4	0
la Piece de douze Sols	0	12	0
la Piece de ſix Sols	0	6	0
Monnoies de cuivre & d'alliage.			
la Piece de deux Sols	0	2	0
la Piece de dix-huit Deniers	0	1	6
la Piece d'un Sol	0	1	0
le Sol	0	0	12
la Piece de deux Liards ou de ſix Deniers	0	0	6
le Liard	0	0	3

le Denier 0 0 1

Monnoies idéales.

la Piſtole 10 Livres
la Livre 20 Sols

Les eſpeces étrangeres ne ſont reçues qu'aux Hôtels des Monnoies & aux Changes. Les Guinées ſont cependant reçues ſur le pied de 24 livres comme le louis d'or, principalement ſur les Ports de Mer.

On tient à Paris & par-tout le Royaume, les ecritures en Livres, Sols & Deniers. On a à Paris 10 jours de faveur pour le paiement des Lettres de Change, & ces dix jours ne ſe comptent que du lendemain de l'échéance. Il en eſt de même des Billets valeur comptant. Les Billets valeur en marchandiſes ont le mois entier. Cependant les Porteurs ne ſont en défaut de diligence que trois mois après l'expiration du lendemain de l'échéance; mais les Lettres de Change, quoique ſtipulées de même, n'ont que dix jours. Les Lettres à vue doivent être payées à leur préſentation, ou 24 heures après. Celles à jour préfix doivent être acceptées & payées le jour même porté ſur la Lettre. Les unes & les autres doivent être proteſtées le jour même.

Dans les dix jours de faveur le jour de l'acceptation n'eſt pas compté, de ſorte qu'une Lettre tirée à un jour de vue, acceptée le premier Juillet, n'eſt payable que le douze, le jour de la date ne ſe comptant pas & l'échéance ne ſe comptant que du lendemain.

Les uſances des Lettres de Change ſont de trente jours, non compris celui de la date, il y a encore les dix jours de grace, de

ſorte qu'une Lettre tirée à uſance ſur Paris le premier Juillet, n'eſt payable que le dix Août.

Bordeaux, Bayonne, &c. ſuivent les mêmes uſages.

Les Lettres & Billets payables en Foire à Bordeaux, doivent être proteſtées le dernier jour de la Foire, à moins qu'elles ne ſoient payables à un jour fixe de la Foire, en ce cas elles doivent être proteſtées le jour même.

Celles payables hors de Foire, de même que les Lettres de Change à vue, doivent être payées à leur préſentation, & à défaut proteſtées le même jour.

Celles payables à pluſieurs jours de vue, à une ou pluſieurs uſances, ont dix jours de grace.

Lyon a quatre paiemens par année, qui portent le nom des Foires qui les précédent; ſçavoir:

Les Rois, le premier jour ouvrable de Mars.

Pâques, le premier Juin.

Août, le premier Septembre

Les Saints, le premier Décembre.

L'on a ſix jours pour l'acceptation. L'on peut attendre cependant au dernier du mois pour faire proteſter, à moins que l'on ne ſoit chargé de le faire faute d'acceptation.

Les acceptations doivent être au nom d'un Banquier ou Négociant domicilié à Lyon qui les preſente, & ne peuvent plus être cédées.

Les Lettres à vue doivent être payées à leur préſentation, ou au plus-tard le lendemain de l'échéance.

Les Billets à ordre valeur reçue en mar-

chandiſes, qui ſont endoſſés, ont également dix jours de grace & doivent être proteſtées de même.

L'on peut accorder un délai de trois mois; pour un Billet valeur en marchandiſes quoiqu'à ordre, & préſenté par la perſonne à l'ordre de laquelle il a été fait, mais il eſt bon de faire proteſter avant l'expiration des trois mois.

Les viremens de Parties au Change ſe font du 16 au dernier du mois, ſuivent enſuite les trois jours du comptant. Les Lettres acceptées doivent être payées dans les 3 jours. Il faut faire proteſter le troiſieme.

Les Lettres ſur Lyon tirées hors ces quatre paiemens, ne s'acceptent pas; elles doivent être payées le jour de l'échéance, ou proteſtées le lendemain.

Les Billets & Promeſſes (même valeur en marchandiſes) ſont dans le même cas.

Valeur d'une Livre de France en Monnoies Etrangeres.

Alicante	5 ſols & 8 deniers
Amſterdam	9 ſols communs & 5 Fénins
Anvers	9 ſols communs & 6 Fénins
Ausbourg	22 Creutzers & 2 Fénins
Avignon	comme en France
Baſle	22 Creutzers
Bengale	6 Athnas & 2 Ligondas
Bergame	40 ſols de Change
Berlin	6 Bons-Gros
Bologne	20 Bayoques

Breſlaw	22 Creutzers & 2 Fenins
Cadix	4 Réaux de veill.
Cologne	2 Creutzers
Conſtantinople	40 Aſpres
Coppenhague	15 Schelins Dan. & 11 Fénins.
Cracovie	22 Gros Polonois & 6 Fénins
Dantzick	22 Gros Polonois & 6 Fénins
Dreſde	6 Silvers Gros
Florence	3 ſ. & 11 den. d'or
Francfort *ſur le Mein*	22 Creutzers & 2 Fénins
Gênes	24 ſols & 8 deniers courans
Genêve	26 ſ. & demi (pet. Monnoie.)
Hambourg	9 ſols Lubs de Banque
Kœnigsberg	22 Gros Polonois & 6 Fenins
Leipſick	6 Silvers-Gros
Lille	16 Patars
Lisbonne	166 Rés & 2 tiers
Livourne	3ſ. & 11den. d'or
Londres	11 deniers Sterl.
Madrid	4 Reaux de veill.
Meſſine	48 Grains.
Milan	26 ſols & 3 den. courans
Naples	24 Grains
Nuremberg	22 Creutzers & 2 Fénins
Palerme	48 Grains
S. Petersbourg	19 Copiks
Pondicheri	5 Fanos d'argent

Rome	19 Bayoques & un Quatrino.
Stockholm	24 Stuivers de cuivre.
Turin	18 ſols & 2 den.
Valence	5 ſols & 8 den.
Varſovie	un Florin & demi.
Veniſe	2 Livres
Vienne	22 Creutzers & 2 Fénins

43. PETERSBOURG.

Monnoies.	*Val. en arg. d'Hol.*
Les Impériales	10 Roubles
les Ducats	225 Copicks
le Rouble	10 Grives
la Grive (*Griefs*	3 Alt. & 1 tiers.
l'Altin	3 Copicks
le Copick *ou* Copeck	3 Moskocks
110 Moskocks *ou* Moſoffsky *ou* Polusky font	1 Rouble

Correſpondance avec PARIS.

Monnoies.	*Val. en arg. de Fr.*		
L'Impériale	53 l.	6 ſ.	8 d.
le Ducat	11	16	0
le Rouble	5	6	8
la Grive	0	10	8
l'Altin	0	3	2 1/3
le Copick	0	1	0 7/9
le Moſoffsky	0	0	6 7/18
19 Copicks *ou* Copecks font	1	0	0

On tient en Ruſſie les écritures en Roubles, Grives & Copicks, &c.

Paris change avec Saint-Petersbourg par Hambourg ou par Amſterdam.

44. PONDICHERY.

Monnoies.	*Val. en arg. de Fr.*
La Pagode d'or	4 l. 16 ſ. 0 d.
la Roupie de Surate	2 5 0
la Roupie d'argent de Pondicheri	2 4 0
le Fanos d'argent	0 4 0
les Quadruples Caſches	0 3 0
la ſimple Cache	0 0 0 $\frac{1}{4}$
5 Fanos d'argent font	1 0 0

45. PRAGUE.

Monnoies.	*Val. en arg. de Fr.*
Le Ducat de 240 Creutzers	10 l. 12 ſ. 0 d.
la Rixdale de 90 Creutzers	3 19 6
le Florin de 60 Creutzers *de Change*	2 13 0
le Creutzer	0 0 10 $\frac{1}{2}$

On tient à Prague les écritures en Rixdales, en Florins & en Creutzers.

46. ROME.

Monnoies d'or.	*Val. en arg. du P.*
Le Sequin Romain de 2 Ecus & 5 Bayoques	20 $\frac{1}{2}$ Jules ou Paules
le Quartini d'or	5 Jules

l'Ecu Romain	10 Jules *ou* Paules
l'Ecu d'Eſtampe	15 Jules
le Jules *ou* Paule	10 Bayoques
la Bayoque	5 Quatrins
le Teſton	3 Jules
le Carolin de compoſition	15 Bayoques
la Bayoquelle ſimple	4 Bayoques
le Quatrin	1 Quatrin *ou* Denier.

Correſpondance avec PARIS.

Monnoies.	*Val. en arg. de Fr.*
l'Ecu Romain	5 l. 5 ſ. 0 d.
l'Ecu d'Eſtampes	7 17 6
le Sequin Romain	10 15 0
le Quartini d'or	2 12 6
le Jules *ou* Paule	0 10 6
le Carolin de compoſition	0 19 0
le Bayoquelle ſimple	0 5 0
la Bayoque	0 1 0 $\frac{1}{3}$
le Teſton	1 11 6
19 Bayoques & 1 Quatrin font	1 0 0

N. Outre la Bayoque ordinaire & courante, les Banquiers Romains emploient encore la Bayoque de Change. Celle ci que l'on nomme également ſol, eſt évaluée à raiſon d'un ſol 4 deniers, Monnoie du Pays.

On tient à Rome les écritures en Ecus Romains, que l'on compte auſſi pour 20 ſols : & le ſol pour 12 deniers & en Bayoques.

L'uſance ſur Rome eſt de 3 ſemaines après l'acceptation, pour les Pays qui ne ſont pas ſous la domination du Pape. Mais celles

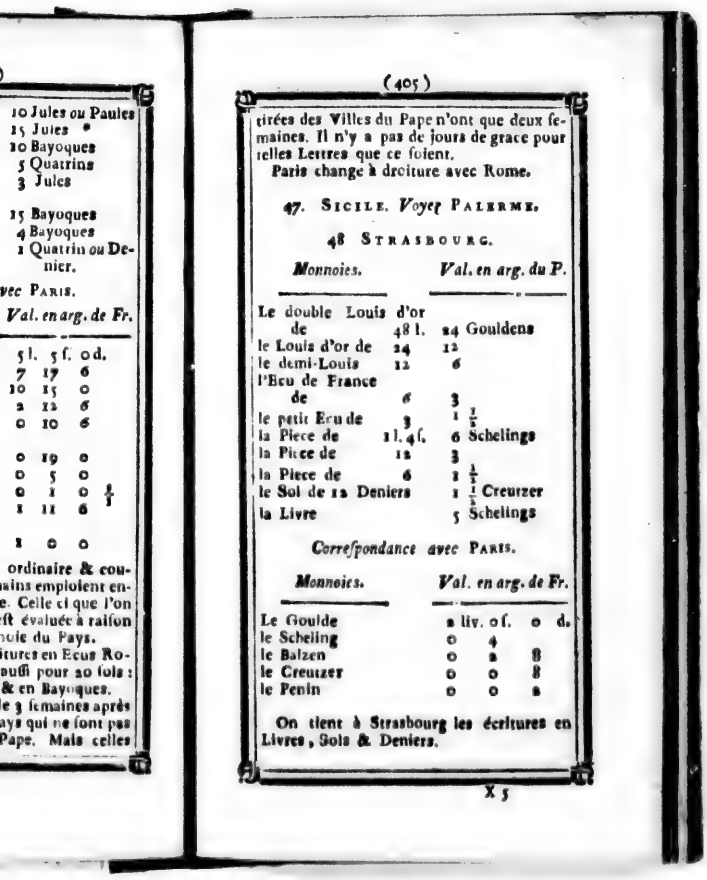

10 Jules *ou* Paules
15 Jules
20 Bayoques
5 Quatrins
3 Jules

15 Bayoques
4 Bayoques
1 Quatrin *ou* Denier.

vec PARIS.

Val. en arg. de Fr.

5 l. 5 f. 0 d.
7 17 6
10 15 0
2 12 6
0 10 6

0 19 0
0 5 0
0 1 0 $\frac{4}{5}$
1 11 6

1 0 0

ordinaire & cou-
nains emploient en-
e. Celle ci que l'on
ſt évaluée à raiſon
noie du Pays.
itures en Ecus Ro-
ouſſi pour 20 ſols :
& en Bayoques.
le 3 ſemaines après
ays qui ne ſont pas
Pape. Mais celles

tirées des Villes du Pape n'ont que deux ſemaines. Il n'y a pas de jours de grace pour telles Lettres que ce ſoient.

Paris change à droiture avec Rome.

47. SICILE. *Voyez* PALERME.

48 STRASBOURG.

Monnoies.		*Val. en arg. du P.*
Le double Louis d'or de	48 l.	24 Gouldens
le Louis d'or de	24	12
le demi-Louis	12	6
l'Ecu de France de	6	3
le petit Ecu de	3	1 $\frac{1}{2}$
la Piece de	1 l. 4 ſ.	6 Schelings
la Piece de	12	3
la Piece de	6	1 $\frac{1}{2}$
le Sol de 12 Deniers		1 $\frac{1}{2}$ Creutzer
la Livre		5 Schelings

Correſpondance avec PARIS.

Monnoies.	*Val. en arg. de Fr.*
Le Goulde	2 liv. 0 ſ. 0 d.
le Scheling	0 4
le Batzen	0 2 8
le Creutzer	0 0 8
le Penin	0 0 2

On tient à Strasbourg les écritures en Livres, Sols & Deniers.

49. STOCKHOLM.

Monnoies.	*Val. en arg. du P.*
Le Ducat d'or	19 à 21 Dallers de cuivre
le Daller d'argent	3 Dall. de cuivre
le Daller de Banque	6 Dall. de cuiv.
le Daller de cuivre	4 Marcs de cuiv.
le Daller courant	4 Dallers $\frac{1}{2}$ $\frac{1}{3}$
le Ploete	6 Dall. de cuiv.
le Stuyver d'argent	9 Oers de cuivre
le Stuyver de cuivre	3 Oers de cuivre

Correſpondance avec PARIS.

Monnoies.	*Val. en arg. de Fr.*
Le Ducat d'or	10 l. 18 f. 0 d.
le Daller de Banque	5 8 10
le Daller courant	4 1 8
le Dallet d'argent	2 14 0
le Daller de cuivre	0 18 0
le Marc d'argent	2 13 6
le Marc de cuivre	0 4 6
le Marc Suédois	0 13 6
le Ploete	5 8 10
le Stuyver d'argent	0 2 6
le Stuyver de cuivre	0 0 10
l'Oer d'argent	0 1 8
l'Oer de cuivre	0 0 3 $\frac{1}{2}$
le Carolin	1 7 0
le Zwolff-Oer	0 6 9
84 Stuyvers de cuivre font	1 0 0

On tient en Suéde les écritures par Ploetes, Dallers, Stuyvers & Oers; ou par Dallers, Stuyvers & Oers.

N. B. A Stockholm on tient les ecritures en Dall... & Oers de cuivre ; mais dans les Provinces voiſines du Danemarck, on les tient par Dallers d'argent.

L'uſance ſur Stockholm eſt de 6 jours de grace après l'échéance. Mais il faut proteſter le ſixieme.

Paris change avec Stockholm par Hambourg.

50. TURIN.

	Monnoies.	*Val. en arg. du P.*		
	Monnoies d'or.			
1	Le Carlin neuf de 5 Piſtoles	120 l.	0 ſ.	0 d.
2	le demi-Carlin	60	0	0
3	la Piſtole neuve	24	0	0
4	la demi-Piſtole	12	0	0
5	le quart de Piſtole	6	0	0
6	le Sequin	9	15	0
7	le demi-Sequin	4	17	6
8	le Quadruple-Sequin	39	0	0
	Monnoies d'argent.			
9	l'Ecu neuf	6	0	0
10	le demi-Ecu	3	0	0
11	le quart d'Ecu	1	10	0
12	l'Ottava	0	15	0
13	le Ducaton	5	10	0
14	l'Ecu vieux ou ancien	4	10	0
15	l'Ecu (depuis 1733 juſqu'en 1751)	5	0	0
16	la Livre effective,	1	0	0
17	la Piece de 5 Sols	0	5	0
18	la Piece de 2 Sols & demi	0	2	6

Correſpondance avec PARIS.

Monnoies.	*Val. en arg. de Fr.*			
1 Le Carlin neuf de 5 Piſtoles	132 l.	0 ſ.	0 d.	
2 le demi-Carlin	66	0	0	
3 la Piſtole neuve	26	8	0	
4 la demi-Piſtole	13	4	0	
5 le quart de Piſtole	6	12	0	
6 le Sequin	10	14	0	
7 le demi-Sequin	5	7	0	
8 le quadruple-Sequin	24	16	0	
9 l'Ecu neuf	6	12	0	
10 le demi-Ecu	3	6	0	
11 le quart d'Ecu	1	13	0	
12 l'Ottava	0	16	6	
13 le Ducaton	6	1	0	
14 l'Ecu ancien	4	19	0	
15 l'Ecu (depuis 1733 juſqu'en 1753)	5	10	0	
16 la Livre effective	1	2	0	
17 la piece de 5 Sols	0	5	6	
18 la piece de 2 Sols & demi	0	2	9	
19 la piece de 7 Sols & demi	0	8	3	
20 la piece d'un Sol	0	1	1	1/7
21 la piece de 2 Deniers	0	0	2	1/7
22 le Denier	0	0	1	1/10
18 Sols & 2 Deniers font	1	0	0	

N. 1°. L'évaluation que je fais des Monnoies de Piemont, en Monnoies de France, ſuppoſe le change à 54, comme il eſt aſſez

ordinairement. Ce Change deſcend quelquefois à 53, & même juſqu'à 52, & pour lors la valeur des Monnoies de Piémont augmente d'un vingtieme ou environ.

2°. Les Banquiers de Piémont emploient la Piſtole de Change à raiſon de 16 Livres, Monnoie du pays : ce qui revient à 17 livres 12 ſols Monnoie de France.

Les Monnoies étrangeres y ont cours.

On tient en Piémont les écritures en livres, ſols & deniers.

L'uſance ſur Turin varie ſuivant les villes d'où ces Lettres ſont tirées.

De Londres, trois mois de date ; Amſterdam, deux mois ; Paris & Lyon, un mois ; Geneve, Milan & Gênes, huit jours de vue ; Veniſe, Florence, Livourne & Rome, dix jours de vue ; Vienne & Villes d'Allemagne, quinze jours de vue.

Le jour de la date eſt compté pour un jour. Le porteur peut accorder cinq jours après l'échéance. Mais il peut faire proteſter le jour de l'échéance.

Les Lettres à vue & celles à jour certain doivent être payées à leur préſentation.

Paris change à droiture avec cette place.

51. VALENCE, *en Eſpagne.*

Monnoies.	*Val. en arg. de P.*
La Livre	20 Sols ou 10 Réaux de Valence
le Réal de Valence	2 Sols
le Sol	12 Deniers
le Siſon	6 Deniers

Le Ducat de Valence équivaut à un Ochavo ou deux Maravedis de Caſtille.

Correſpondance avec PARIS.

Monnoies.	*Val. en arg. de Fr.*
La Livre	3 l. 10 ſ. 7 d. $\frac{1}{17}$
le Réal de Valence	0 7 0 $\frac{12}{17}$
le Sol	0 3 6 $\frac{6}{17}$
le Sifon	0 1 9 $\frac{8}{17}$
le Denier	0 0 3 $\frac{3}{17}$
5 Sols & 8 Deniers font	1 0 0

N. B. On ſe ſert à Alicante de la même Monnoie qu'à Valence. On tient dans l'une & l'autre place, les écritures en livres, ſols & deniers. On les tient auſſi comme à Cadix. *Voyez cet article* N°. 16.

Paris change avec Valence par Marſeille ou par Lyon, ou par Madrid.

52. VARSOVIE. *Voyez* CRACOVIE; *&c.*

53. VENISE.

Monnoies.	*Val. en arg. du P.*
1 Le Sequin de Florence	21 l. 10 ſ. 0 d.
2 le Sequin de Rome.	21 0 0
3 l'Ongre d'Empire & de Hollande	21 0 0
4 le Philippe de Milan	11 0 0
5 la Piſtole d'Eſpagne	37 10 0
6 le Louis d'or vieil de France	37 10 0
7 le Sequin	23
8 le Ducat d'or	15

9	le Ducat d'argent	8	
10	l'Ecu de la Croix	12	8
11	la Juſtice	11	
12	la Liarazza	1	10
13	la Lirette	1	2
14	la Piece de 15 ſols	0	15
15	la Piece de 10 ſols	0	10
16	le Traïro	0	5
17	le Sol	0	1
18	le Bezzo	0	$\frac{1}{2}$
19	le Ducat de Plata	6	4

Correſpondance avec PARIS.

Monnoies.	*Val. en arg. de Fr.*		
1 le Sequin	11 l.	0 ſ.	0 d.
2 le Ducat d'or	7	10	0
3 le Ducat d'argent	4	0	0
4 l'Ecu de la Croix	6	4	0
5 la Juſtice	5	10	0
6 la Liarazza	0	15	0
7 la Lirette	0	11	0
8 la Piece de 15 ſols	0	7	6
9 la Piece de 10 ſols	0	5	0
10 le Traïro	0	2	6
11 le Sol	0	0	6
12 le Bezzo	0	0	3
13 le Ducat	3	2	0
14 la Livre	0	10	0
4 Pieces de 10 ſols ou 2 livres ſont	1	0	0

La Liſbonine ni le Louis d'or neuf de France n'y ſont reçues qu'au poids.

On tient à Veniſe les écritures en Ducats, que l'on ſomme par 20 ſols & par 12 deniers.

L'uſance ſur Veniſe varie ſuivant les Villes.

D'Amſterdam, Anvers & Hambourg, 2 mois après la date.

De Londres, 3 mois après la date, & 10 jours après l'acceptation.

De Rome 10 jours après l'acceptation, Florence & Livourne, 5 jours; Milan, 20 jours après la date.

De Naples, Palerme, Meſſine, Gênes, Ausbourg, Vienne, Nuremberg & Francfort, 15 jours après l'acceptation.

On y a ſix jours de faveur pour le paiement des Lettres de Change après l'échéance.

Ces ſix jours doivent être de Banque ouverte, & l'on n'y comprend pas les jours de fêtes, ni le vendredi que la Banque eſt fermée pour faire les balances particulieres.

Les Banquiers de Veniſe comptent le Ducat, ſoit de Banque ou courant, pour 24 Gros, & le Gros pour 5 Marchetti & un ſixieme de Marchetto. Ainſi le Ducat vaut 124 Marchetti.

La différence de l'argent de Banque au courant eſt fixé à 20 pour cent. Le Superagio roule de 20 à 18 pour cent.

Paris change à droiture avec Veniſe.

54. VIENNE, *en Autriche.*

Monnoies.	*Val. en arg. du P.*
La Rixdale	1 Florin & demi
le Florin	20 Gros d'Empire
le Gros d'Empire	3 Creutzers
le Creutzer	4 Fénins
les Ducats d'or	4 12 0
les Sequins de Florence & de Veniſe	4 12 0
les Ducats Impériaux de	

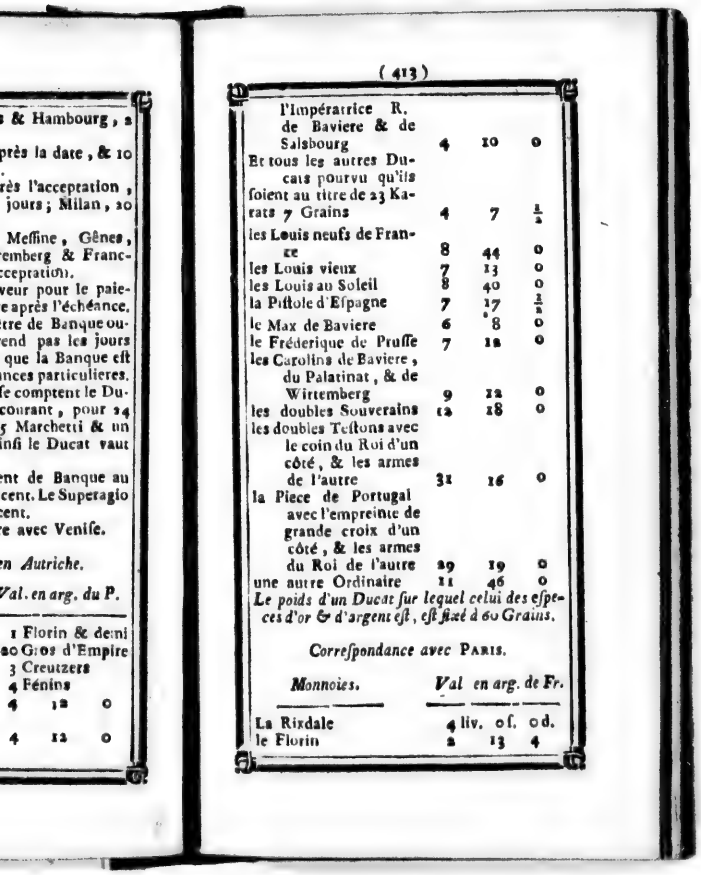

& Hambourg, 2
près la date, & 10
rès l'acceptation,
jours; Milan, 20
Meſſine, Gênes,
emberg & Franc-
cceptation).
veur pour le paie-
e après l'échéance.
tre de Banque ou-
end pas les jours
que la Banque eſt
nces particulieres.
ſe comptent le Du-
courant, pour 24
5 Marchetti & un
inſi le Ducat vaut
ent de Banque au
cent. Le Superagio
cent.
e avec Veniſe.
en *Autriche.*
Val. en arg. du P.
1 Florin & demi
20 Gros d'Empire
3 Creutzers
4 Fénins
4 12 0
4 12 0

l'Impératrice R. de Baviere & de Salsbourg	4	10	0
Et tous les autres Ducats pourvu qu'ils ſoient au titre de 23 Karats 7 Grains	4	7	1/2
les Louis neufs de France	8	44	0
les Louis vieux	7	13	0
les Louis au Soleil	8	40	0
la Piſtole d'Eſpagne	7	17	1/2
le Max de Baviere	6	8	0
le Frédérique de Pruſſe	7	12	0
les Carolins de Baviere, du Palatinat, & de Wirtemberg	9	12	0
les doubles Souverains	12	18	0
les doubles Teſtons avec le coin du Roi d'un côté, & les armes de l'autre	31	16	0
la Piece de Portugal avec l'empreinte de grande croix d'un côté, & les armes du Roi de l'autre	29	19	0
une autre Ordinaire	11	46	0

Le poids d'un Ducat ſur lequel celui des eſpeces d'or & d'argent eſt, eſt fixé à 60 Grains.

Correſpondance avec PARIS.

Monnoies.	*Val en arg. de Fr.*		
La Rixdale	4 liv.	0 ſ.	0 d.
le Florin	2	13	4

le Gros d'Empire	0	2	8
le Creutzer	0	0	10 $\frac{2}{3}$
le Fénin	0	0	2 $\frac{2}{3}$
l'Ecu de Change d'Empire	5	6	8
22 Creutzers & 2 Fénins font	1	0	0

On tient à Vienne les écritures en Florins, Creutzers & Fénins; & en Rixdales, Creutzers & Fénins.

L'uſance ſur Vienne eſt de 14 jours, du jour de l'acceptation.

Toutes les Lettres ont 3 jours de grace après l'échéance, excepté celles payables à vue à un jour fixe, ou au-deſſous de 8 jours de vue, à un jour fixe, ou au-deſſous de 8 jours de vue, leſquelles ne jouiſſent point deſdits 3 jours.

Paris change avec Vienne par Amſterdam.

55. VISAPOUR. *Voyez* BENGALE.

TABLE

De Réduction de preſque toutes les Eſpeces de l'Europe au pied courant des Eſpeces de France, ſuivant l'ordre Alphabétique.

Les quatre Lettres qui ſe trouvent à chaque page, à la tête de la colonne des valeurs, ſignifient, la premiere, *Livres*; la deuxieme, *Sols*; la troiſieme, *Deniers*; & la quatrieme, *Fractions* de denier.

Monnoies.	*Pays.*	Valeur. L.	S.	D.	F.
Abra	Turquie	0	14	6	0
Abra	Pologne	0	3	6	0
Achtealber	Pruſſe	0	6	8	0
Albertus	Flandre	14	11	7	0
Albus	Empire	0	1	10	0
Albus	Cologne	1	4	0	1-13
Altin	Ruſſie	0	3	2	1-3
Aſpre	Turquie	0	0	6	0
Aſſiani	Turquie	2	17	6	0
Athnas	Bengale	0	3	0	0
Batz *proprement dit*	Empire	0	2	2	2-3
Batz *ordinaire*	Empire	0	3	6	4-5

Monnoies.	*Pays.*	Valeur. L.	S.	D.	F.
Batz *ordinaire*	Francfort *ſur Mein*	0	3	8	2-3
Batz (*Bon*) ou Bache	Suiſſe	0	3	0	0
Batzen-Land-Muntz	Franconie, &c.	0	2	2	2-3
	Strasbour.	0	2	8	0
Bayoque	Rome	0	1	0	3-5
Bayoquelle	Rome	0	5	0	0
Bezzo	Veniſe	0	0	3	0
Blaffert	Cologne	0	4	0	0
Bon-gros	Berlin	0	0	4	0
Bourſe	Turquie	1500	0	0	0
Buttalà	Gênes	0	3	1	3-35
Caragrouch	Turquie	3	0	0	0
Carls d'or de Brunſvick	Berlin	20	0	0	0
Carolin	Allema.	24	6	5	0
Carolin de compoſition	Rome	0	19	0	0
Caroline	Suéde	0	19	2	0
Carlin	Naples	0	8	4	0
Carlin	Sicile	0	7	6	3-5
— neuf	Turin	132	0	0	0
— demi	Turin	66	0	0	0
Caſche	Pondiché.	0	0	0	3 4
Caſtillan	Eſpagne	16	10	0	0
Cauris *ou* Coris	Bengale	0	0	0	9 40
Cherif	Egypte	6	17	3	0
Chriſtine	Suéde	0	14	11	0
— argent	Suéde	1	5	0	0
Cockien	Japon	8	0	0	0
Commaſſe	Mocka	0	3	2	0
Conpan	Indes Orie	0	9	5	0

Monnoies.	Pays.	Valeur. L.	S.	D.	F.
Copick *ou* copeck	Ruſſie	0	1	0	7·9
Coupan	Japon	7	4	0	9·1
Couronne *ou* Crooton	Anglet.	5	15	11	0
Crazi	Toſcane	0	4	0	0
Creutzer	Auſbourg	0	0	10	2·3
	Bâle	0	0	10	9·10
	Breſlaw	0	0	10	2·3
	Cologne	0	8	4	4·23
	Francfort *ſur Main*	0	0	10	2·3
	Nuremberg	0	0	10	2·3
	Prague	0	0	10	3·5
	Vienne	0	0	10	2·3
	Strasbour.	0	0	8	0
Croizade	Portugal	2	19	0	0
Croizat	Gênes	8	3	9	0
Croon *ou* Ecu	Londres	5	12	2	0
Croon (*double*)	Coppenhague	6	8	1	5·12
Croon (*ſimple*)		3	4	0	17·24
Croon	Amſterd.	4	5	8	1/2
Crown	Anglet.	6	3	7	0
Cruſade *marquée*	Liſbonne	3	2	6	0
Creuſade *non marquée*	Liſbonne	2	10	0	6
Cruys	Kœnisberg	7	1	10	0
Daller *ou* Thaler	Dannem	5	16	0	5·3
— courant	Dannem	4	10	5	0

Monnoies.	*Pays.*	Va cur. L.	S.	D.	F.
— de Banq.	Hamb	5	6	8	0
— courant	Hamb	4	10	4	0
— de Banque	Hollande	5	6	10	0
— courant	Hollande	3	4	1	0
— courant	Clèves	1	19	0	0
— courant	Cologne	3	18	0	0
— eſpece	Cologne	4	0	0	0
— eſpece	Hongrie	5	6	8	8
— de Banq.	Suede	5	8	10	0
— eſpece	Suede	2	14	0	0
— courant	Suede	4	1	8	0
— d'argent	Suede	2	14	0	0
— de cuivre.	Suede	0	18	0	0
Datchen *ou* Kayſer-Groſche.	Pruſſe	0	0	10	2-3
Dealder(*banco*)	Hamb	3	11	0	0
— (*courant*)	Hamb	3	0	3	1-1
— (*courant*)	Dantzick	2	15	0	0
Denier	Bâle	0	0	1	2-3
	Bergame	0	0	0	4-7
	Paris	0	0	1	0
	Rome	0	0	4	0
	Valence	0	0	3	9-17
	Veniſe	0	0	$\frac{1}{2}$	0
— de Banque	Gênes	0	0	0	23-24
— commun	Amſterdam	0	0	2	1-21
— commun	Anvers	0	0	2	1-21
— commun	Florence	0	0	0	5 6
— commun	Livourne	0	0	0	5-6
— courant	Gênes	0	0	0	58-65
— courant	Genêve	0	0	1	2-3
— courant	Milan	0	0	0	62-80

Monnoies.	Pays.	Valeur. L.	S.	D.	F.
— Impérial	Milan	0	0	5	3-20
— d'or	Florence	0	0	9	1-18
— d'or	Livourne	0	0	4	1-18
— de Gros	Amſterdam	0	1	0	7-8
— de Gros	Anvers	0	1	0	7 8
— de Gros	Hambourg	0	1	1	5-16
— Lubs (*banco*)	Hambourg	0	0	2	1-3
— Petite Monnoie	Genêve	0	0	0	3-4
— Sterling	Londres	0	1	9	3 4
Derlingue	Veniſe	0	15	0	0
Dimph	Pologne	0	15	0	0
Doblon *ou* Piſtole	Eſpagne	18	16	5	11-17
Doblon de 4	Eſpagne	37	11	5	11-17
Doblon de 8	Eſpagne	75	5	10	10-17
Double	Alger & Tunis	6	12	0	0
Driegulden	Hollande	0	8	3	0
Dubbeltie	Provinces unies	0	4	0	0
Ducat	Autriche	10	5	8	2-5
	Bâle	10	15	10	0
	Cologne	10	16	0	0
	Empire	8	10	8	0
	Florence	5	10	8	0
	Hollande	11	6	5	0
	Hongrie	10	4	5	1-5
	Liſbonne	6	5	0	0
	Naples	4	3	5	0
	Livourne	11	16	0	0
	Ausbourg	10	13	4	0

Monnoies.	Pays.	Valeur. L.	S.	D.	F.
— ou Ecu	Bergame	4	4	0	0
— D'Allemagne	Breſſaw	10	13	4	0
— de 240 Creutzers	Prague	10	12	0	0
— d'or	Veniſe	7	10	0	0
	Cracovie	12	12	0	0
	Dantzick	8	8	0	0 1/3
	Kœnisbe	1	13	7	9/10
	Hamb	11	1	1	
— d'argent	Veniſe	4	0	0	0
— de Place	Veniſe	3	2	0	0
— d'argent double	Cadix	5	3	9	15-17
— d'argent nouveau	Cadix	4	2	6	0
— de change	Cadix	5	3	1	1-2
— de veillon	Cadix	2	15	1	13-16
— ou Hongre en Banque	Bologne	9	15	0	0
— hors de Banque	———	10	0	0	
— d'or (*eſpece*)	Coppenh.	10	10	11	2-3
— d'or (*courant*)	Coppenh.	7	10	8	1-3
— d'or	Suede	18	18	0	0
Ducaton d'ar.	Livourne	5	18	0	4-5
	Hollande	5	6	10	0
	Milan	6	3	2	2-5
	Piemont	6	1	0	0
	Veniſe	6	4	0	0
— d'or	Hollande	33	13	3	0
— d'or	Pays-bas	32	0	3	0
Dutes	Cléves	0	0	2	1-2

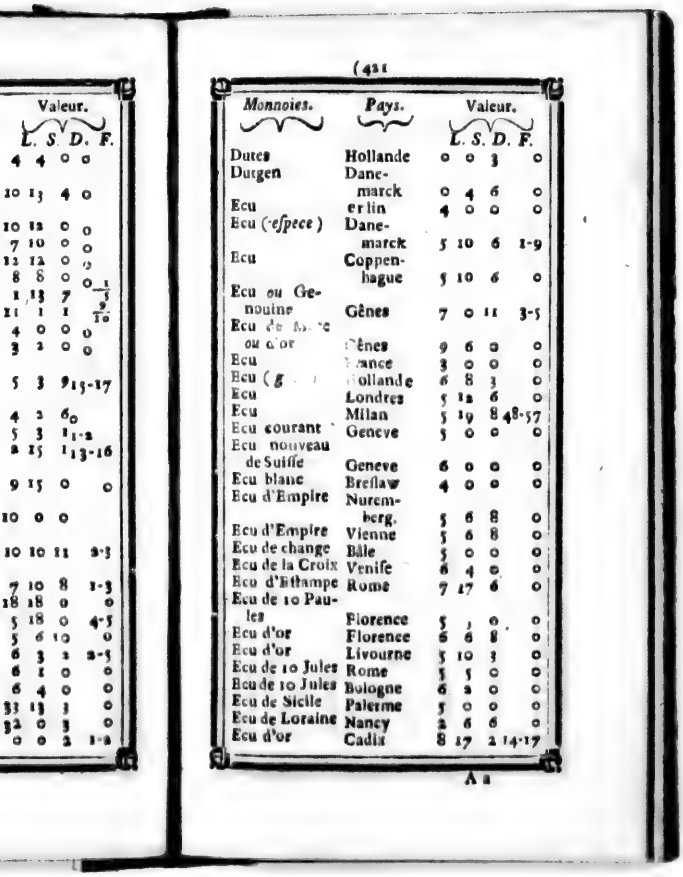

Valeur. L.	S.	D.	F.
4	4	0	0
10	13	4	0
10	12	0	0
7	10	0	0
12	12	0	0
8	8	0	0
1	13	7	$\frac{1}{3}$
11	1	1	$\frac{9}{10}$
4	0	0	0
3	2	0	0
5	3	9	15-17
4	2	6	0
5	3	1	1-2
2	15	1	13-16
9	15	0	0
10	0	0	
10	10	11	3-3
7	10	8	1-3
18	18	0	0
5	18	0	4-5
5	6	10	0
6	3	2	2-3
6	1	0	0
6	4	0	0
33	13	3	0
32	0	3	0
0	0	2	1-2

Monnoies.	Pays.	Valeur. L.	S.	D.	F.
Dutes	Hollande	0	0	3	0
Dutgen	Dane-marck	0	4	6	0
Ecu	erlin	4	0	0	0
Ecu (*espece*)	Dane-marck	5	10	6	1-9
Ecu	Coppen-hague	5	10	6	0
Ecu ou Ge-nouine	Gênes	7	0	11	3-5
Ecu de M[illegible]e ou d'or	Gênes	9	6	0	0
Ecu	[illegible]ance	3	0	0	0
Ecu (g[illegible])	[illegible]olland e	6	8	3	0
Ecu	Londres	5	12	6	0
Ecu	Milan	5	19	8	48-57
Ecu courant	Geneve	5	0	0	0
Ecu nouveau de Suiſſe	Geneve	6	0	0	0
Ecu blanc	Breſlaw	4	0	0	0
Ecu d'Empire	Nurem-berg.	5	6	8	0
Ecu d'Empire	Vienne	5	6	8	0
Ecu de change	Bâle	5	0	0	0
Ecu de la Croix	Veniſe	6	4	0	0
Ecu d'Eſtampe	Rome	7	17	6	0
Ecu de 10 Pau-les	Florence	5	[illegible]	0	0
Ecu d'or	Florence	6	6	8	0
Ecu d'or	Livourne	5	10	3	0
Ecu de 10 Jules	Rome	5	5	0	0
Ecu de 10 Jules	Bologne	6	2	0	0
Ecu de Sicile	Palerme	5	0	0	0
Ecu de Loraine	Nancy	2	6	6	0
Ecu d'or	Cadix	8	17	2	14-17

Monnoies.	*Pays.*	Valeur. L.	S.	D.	F.
— d'or (*le plus petit.*)	Cadix.	5	0	0	0
— de Rome ou Corſini en Banque.	Bologne.	8	5	0	0
— hors de Banque.	———	8	10	0	0
Ecu Romain.	Rome.	5	5	0	0
— neuf.	Turin.	6	12	0	0
— ancien.	Turin.	4	19	0	0
— depuis 1733 juſques en 1753.	Turin.	5	10	0	0
Escalin ou Scalin.	Hollande & Flandr.	0	7		0
Fanos d'or	Pondicheri.	0	6	0	0
— d'argent.	———	0	0	6	0
Fardos.	Bantam.	3	0	0	0
Fayole.	Japon.	10	0	0	0
Felours.	Maroc.	0	2	6	0
Fénin ou Penins	Amſterd.	0	0	1	3·5
	Anvers.	0	0	1	3·5
	Auſbourg.	0	0	2	2·3
	Bâle.	0	0	8	9·50
	Berlin.	0	0	3	1·3
	Breſlaw.	0	0	2	2·3
	Coppenhague.	0	0	1	1·3
	Dantzick.	0	0	0	16·27
	Francfort. *ſur-Mein.*	0	0	2	2·3
	Leipſick.	0	0	3	1·3

Monnoies.	*Pays.*	Valeur. L.	S.	D.	F.
Fénins ou Penins.	Nuremberg.	0	0	2	2-3
	Strasbourg.	0	0	2	0
	Vienne.	0	0	2	2-3
	Wirtembergr.	0	0	3	4-5
Fertmænner	Clèves.	0	0	4	0
Fetmen	Allemagne.	0	6	8	0
Fledermaus ou Grotchel	Empire	0	0	8	0
Flett ou flechte-Dailer	Dannemarck.	3	0	0	0
Flett Marc Danche	Dannemarck.	0	16	0	0
Florin	Amsterdam	2	2	9	0
Florin	Anvers	2	2	9	0
— de change	Anfbourg	2	13	4	0
Florin	Bâle	2	14	6	0
— de Brandebourg	Berlin	2	12	0	0
Florin	Breſlaw	2	13	4	0
Florin	Cologne	2	16	0	0
— de change		2	3	0	0
	Dantzick	1	6	8	0
Florins.	Empire	2	13	4	0
	Francfort *ſur Mein*	2	13	4	0
	Geneve	0	9	6	2-7
	Lille	1	5	0	0
	Nuremberg	2	13	4	0

Monnoies.	*Pays.*	Valeur. L.	S.	D.	F.
Florin de change	Pays-Bas	1	5	0	0
	Gr. Pologne	0	13	4	0
	Pet. Pol.	1	6	8	0
	Pruſſe	1	6	8	0
	Cleves	1	6	8	0
	Ouſt-Friſe	1	10	1	0
	Vienne	2	13	4	0
Fl. de 60 Creuz.	Prague	2	13	0	0
Florin de Gutdre de 20 Sols de Gros	Amſterd.	12	17	0	1 1/2
Francesconi	Toſcane	6	13	4	0
Francesconi	Livourne	5	12	10	0
Frederic d'or	Berlin	20	0	0	0
Gandas	Bengale	0	0	0	9-10
Gazana ou Gazava	Indes Ori.	0	2	10	0
Genouine	Genes	7	6	11	3-5
Goulde ou Gulden	Allemag.	0	2	10	0
Goulde	Strasbour.	2	0	0	0
Grace	Florence	0	1	3	3-4
Grace	Livourne	0	1	3	3-4
Grain	Naples	0	0	10	0
Grain	Palerme	0	0	5	0
Greven	Moſcovie	0	10	0	0
Grive ou Grief	Ruſſie	0	10	8	0
Groſchelou Fiedermans	Empire	0	0	8	0
Gros	Berlin	0	3	4	0
Gros d'Empire	Vienne	0	2	8	0
Gros Polonois	Dantzick	0	0	10	2-3



Valeur. L.	S.	D.	F.
1	5	0	0
0	13	4	0
1	6	8	0
1	6	8	0
1	6	8	0
1	10	1	0
2	13	4	0
2	13	0	0
12	17	0	1 1/2
6	13	4	0
5	12	10	0
20	0	0	0
0	0	0	9-10
0	2	10	0
7	6	11	3-5
0	2	10	0
2	0	0	0
0	1	3	3-4
0	1	3	3-4
0	0	10	0
0	0	5	0
0	10	0	0
0	10	8	0
0	0	8	0
0	3	4	0
0	2	8	0
0	0	10	2-3

Monnoies.	Pays.	Valeur. L.	S.	D.	F.
Groſche *ou* Creutzer	*Gr. Pol. Pet.* Pologne	0	0	5	1-3
		0	0	10	2-3
	Pruſſe & Riga	0	0	10	2-3
Groſche Kayſer-Groſche d'argent *ou* de Bohême	Empire & Siléſie	0	2	8	0
Guinée	Angleterre	23	12	6	0
Heller	Aufbourg	0	0	1	1-3
Heller	Cologne	0	0	1	0
— de 3 Ducats	Cologne	0	2	0	1-13
— de 3 Ducats	Empire	0	0	2	3-5
Heſſen-Neuner	Heſſe	0	2	6	0
Hongre Kremnitz	Hongrie & Autriche	10	6	5	1-5
Hongre-Sultanin	Turquie	9	15	0	0
Jacobus	Londres	14	10	0	0
Impériale	Peterſbourg	53	6	8	0
Iſolotte *neuve*	Turquie	1	17	6	0
Iſolotte *vieille*	Turquie	2	18	6	0
Jules	Bologne	0	8	10	0
Jules	Rome	0	10	6	0
Jules	Toſcane	0	10	6	0
Juſtine	Milan	5	8	543	57
Juſtine	Veniſe	5	10	0	0

Monnoies.	*Pays.*	Valeur. L.	S.	D.	F.
Kayſer-Groſche.	Pruſſe	0	0	10	2-3
Konigs Daler.	Allemagn.	3	6	8	0
Konnings Daelder.	Allemagne	5	5	5	0
Kopff-Stuck	Empire	0	13	4	0
Kopff-Stuck	Cologne	0	15	9	0
Kopff-Stuck	Heſſe-Darmſtat	0	7	11	0
Kreutzer	Empire	0	0	10	2-3
Kupper-Thaler	Suede	0	18	0	0
Land-Muntz	Baviere	0	4	4	0
Larin	Orient	0	12	0	0
Liarrazza	Veniſe	0	15	0	0
Liard	France	0	0	3	0
Ligondas	Bengale	0	0	9	0
Lion	Conſtantinople	3	0	0	0
Lirette	Veniſe	0	11	0	0
Lisbonines	Portugal	30	0	0	0
Livre	Bâle	1	13	.	0
Livre	France	1	0	0	0
Livre	Turin	1	2	0	0
Livre	Valence	3	10	7	1-17
— de Banque ou Cartolario	Gênes	0	19	0	0
— de Banque.	Veniſe	0	15	0	0
— de change	Bergame	0	10	0	0
— courante	Bergame	0	8	9	0
— courante	Florence	0	16	10	2-5
— courante	Gênes	0	15	5	3-5
— courante	Genève	1	13	4	0
— courante	Livourne	0	16	10	2-5

Monnoies.	Pays.	Valeur. L.	S.	D.	F.
— courante	Milan	0	15	3	0
Livre	Nancy	0	15	6	0
Livre	Parme	0	5	0	0
Livre de Gros	Amſterdam	12	17	1	1/3
Livre de gros	Anvers	12	17	6	●
Livre de gros	Hambourg.	15	7	11	0
Livre d'or	Florence	5	1	2	2-5
Livre d'or	Livourne	5	1	2	2-5
Liv. Flamande	Pays-Bas	12	17	6	0
— Impériale	Milan	1	0	5	35-57
Liv. *pet. monn.*	Geneve	0	15	10	1-2
Liv. de *Piccioli*	Veniſe	0	10	0	0
Livre Sterling	Londres	22	10	0	●
Louis Bl. de Fr.	Nuremberg	5	6	8	0
Louis d'or	France	24	0	0	0
— double	France	48	0	0	0
— demi	France	12	0	0	0
Louis d'or Mirliton	Geneve	18	15	0	0
———	Turin	17	7	0	0
Louis d'or des 2 L	Turin	26	2	2	3-5
Louis d'or des 4 Armes	Turin	32	16	10	4-5
Louis d'or du Soleil	Turin	21	16	1	4-5
Louis d'or vieux	Bâle	19	8	8	0
———	Berlin	20	0	0	0
— de Banque	Bologne	17	10	0	0
— hors de Banque	———	18	0	0	0

Monnoies.	*Pays.*	Valeur. L.	S.	D.	F.
—hors de Banq.	Turin	18	5	9	1-3
Maidin	Egypte	1	1	8	0
Mamoudi	Perſe	0	12	0	0
Maravedi	Eſpagne	0	0	1	13-17
Marc d'argent	Suede	0	13	6	0
— de cuivre	Suede	0	4	6	0
Marc Danois	Dane-marck	0	15	0	5-6
Marc double	Bremen	2	13	4	0
— double	Coppenha-gue	1	10	1	2-3
— double	Hambourg	1	15	6	0
— double	Riga	0	5	4	0
Marc-Lubs (*banco.*)	Hambourg	1	15	6	0
—(*courant.*)	Hambourg	1	10	1	2-3
Marc-Lubs	Coppenha-gue	1	10	1	2-3
Marien-Groſche	Empire	2	0	2	2-3
Mattier	Brunſwick	0	2	1	1-3
Mayon	Siam	0	16	2	0
Median	Barbarie	1	5	0	0
Medin	Turquie	0	1	6	0
Mœda *ou* Croiſade d'or	Portugal	31	10	0	0
Moriſque	Alger	1	0	0	0
Moſoffsky	Ruſſie	0	0	6	7-18
Millerai	Lisbonne	6	5	0	
Ochavo	Eſpagne	0	0	3	9-17
Oëhr d'argent	Suede	0	1	8	0

Monnoies.	Pays.	Valeur. L.	S.	D.	F.
Oëhr de cuivre	Suede	0	0	3	1-3
Once	Sicile	12	10	0	0
Oort	Danemarck	1	5	0	0
Ottavo	Gênes	0	18	4	9-20
Pagode d'or	Pondicheri	4	16	0	0
Patar	Conſtantinople	0	1	6	0
Parpayole	Gênes	0	1	6	14-25
Pata	Avignon	0	0	1	7-12
Patagon	Geneve	5	0	0	
Patagon *marqué*	———	3	15	0	0
Patagon *non marqué*	———	3	2	6	0
Pataque	Naples	2	1	8	0
Patard	Flandre	0	1	3	
Patzen. *Voyez* Batz					
Paule	Rome	0	10	6	0
— Paule	Toſcane	0	10	6	0
Paule *ou* Jules	Livourne	0	10	6	0
Penin *Voyez* Fénin					
Penny	Angleter.	0	1	9	3-4
Petermanchen (*grand*)	Empire	0	4	4	0
— (*petit.*)	Empire	0	1	5	1-3
Philippe	Milan	5	8	5	43-57
Philippe	Bologne	5	2	6	0
Piaſtre de change	Cadix	3	15	0	0
— Piaſtre de change	Conſtantinople	3	0	0	0

Monnoies.	*Pays.*	Valeur. L.	S.	D.	F.
Piaſtre de change	Gênes	5	0	0	0
	Livourne	4	17	0	0
	Madrid	3	15	0	0
— de Réaux	Conſtantinople	3	0	0	2
— d'Eſpagne	Lisbonne	3	8	9	0
— de 8 Réaux de Platte	Lisbonne	3	0	0	0
Piaſtre Florentine	Toſcane	5	15	0	0
— Florentine	Florence	4	17	0	0
Piece de huit	Eſpagne	5	0	0	0
— de 8 Mexicaine	Eſpagne	5	0	0	0
— de 8 Ségoviane	Eſpagne	5	0	0	0
— de 8 Sévillane	Eſpagne	5	0	0	0
— Sévillane de 1718	Eſpagne	4	0	0	0
Piece de 4	Eſpagne	2	10	0	0
— de 2 à colonnes	Eſpagne	1	5	0	0
Piece de deux Quartos	Eſpagne	0	1	2	2-17
— d'or (*la groſſe*)	Lisbonne	62	10	0	0
Piece de 6 Ducats	Naples	25	0	0	0
— de quatre Ducats	Naples	16	13	4	0
— de deux Ducats	Naples	8	6	8	0
— de douze Carlins	Naples	5	0	0	0

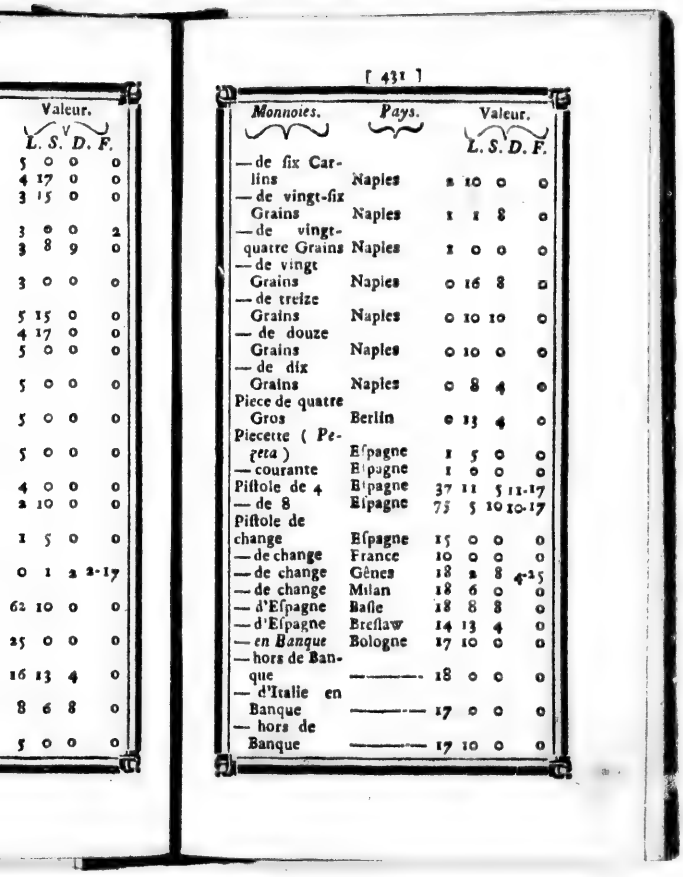

Valeur. L.	S.	D.	F.
5	0	0	0
4	17	0	0
3	15	0	0
3	0	0	2
3	8	9	0
3	0	0	0
5	15	0	0
4	17	0	0
5	0	0	0
5	0	0	0
5	0	0	0
5	0	0	0
4	0	0	0
2	10	0	0
1	5	0	0
0	1	2	2-17
62	10	0	0
25	0	0	0
16	13	4	0
8	6	8	0
5	0	0	0

Monnoies.	*Pays.*	Valeur. L.	S.	D.	F.
— de ſix Carlins	Naples	2	10	0	0
— de vingt-ſix Grains	Naples	1	1	8	0
— de vingt-quatre Grains	Naples	1	0	0	0
— de vingt Grains	Naples	0	16	8	0
— de treize Grains	Naples	0	10	10	0
— de douze Grains	Naples	0	10	0	0
— de dix Grains	Naples	0	8	4	0
Piece de quatre Gros	Berlin	0	13	4	0
Piecette (*Peçeta*)	Eſpagne	1	5	0	0
— courante	Eſpagne	1	0	0	0
Piſtole de 4	Eſpagne	37	11	5	11-17
— de 8	Eſpagne	75	5	10	10-17
Piſtole de change	Eſpagne	15	0	0	0
— de change	France	10	0	0	0
— de change	Gênes	18	2	8	4-25
— de change	Milan	18	6	0	0
— d'Eſpagne	Baſle	18	8	8	0
— d'Eſpagne	Breſlaw	14	13	4	0
— *en Banque*	Bologne	17	10	0	0
— hors de Banque	———	18	0	0	0
— d'Italie en Banque	———	17	0	0	0
— hors de Banque	———	17	10	0	0

Monnoies	Pays.	Valeur. L.	S.	D.	F.
— d'Eſpagne	Lisbonne	13	15	0	0
— ſimple de Portugal	Lisbonne	12	10	0	0
Piſtole d'or (*de Cabeça*)	Eſpagne	3	11	3	2-17
Piſtole de Florence	Toſcane	15	15	0	0
Ploete	Suede	5	8	0	0
Ploturat	Hongrie	0	2	0	0
Polusky	Ruſſie	0	0	6	7-18
Portugaiſe	Portugal	81	0	0	0
Publica	Naples	0	1	3	0
Quadruple Caſche	Pondicheri	0	3	0	0
Quartini d'or	Rome	2	12	6	0
Quarto	Eſpagne	0	0	7	1-17
Quattrina	Gênes	0	0	3	7-75
Quattrino	Rome	0	0	2	1-2
Réal	Madrid	0	5	0	0
Réal	Valence *en Eſpagn.*	0	7	0	12-17
Réal de 8	Eſpagne	5	0	0	0
Réal de 4	Eſpagne	2	10	0	0
Réal de 2 à colonnes	Eſpagne	1	5	0	0
Réal de 2 *ou* Piecette courante	Eſpagne	1	0	0	0
Réal de change	Cadix	0	9	4	1-2
Réal de Plata	Eſpagne	0	10	0	0
Réal de Plata à colonnes	Eſpagne	0	12	6	0
Réal de Plata-Vieja	Eſpagne	0	9	4	16-17

Monnoies.	Pays.	Valeur. L.	S.	D.	F.
Réal de veillon	Eſpagne	0	5	0	0
Rés	Portugal	0	0	1	37-83
Richeſthaler ou Rixdale de 536 Grains	Amſterdam	5	18	9	0
— ordinaire	———	5	6	10	0
— ordinaire	Anvers	5	3	0	0
— de change	Ausb.	4	0	0	0
— courant	———	4	17	3	3/7
— courant	Bâle	5	0	0	0
— courant	Berlin	4	0	0	0
— nouv. à la Croix	Berlin	4	17	6	0
— nouv. à la C.	Breſlaw	4	0	0	0
— nouv. à la C.	Cologne	5	8	0	0
— de Banque	Coppenhague	5	16	0	5-6
— courante	Coppenhague	4	10	0	0
— courante	Dantzick	4	0	0	0
— courante	Francfort ſur Mein	4	0	0	0
— de 90 Creutzers	Prague	3	19	6	0
— de Banque	Hambourg	5	6	8	0
— courante	Hambourg	4	10	5	0
— courante	Leipſick	4	0	0	0
— courante	Nuremberg	4	0	0	0
— de Banque	Suede	5	8	0	0
— courante	Suede	4	1	8	0

Monnoies.	Pays.	Valeur. L.	S.	D.	F.
— courante	Vienne	4	0	0	0
Rouble	Ruſſie	5	6	8	0
Rouponi	Toſcane	33	14	2	0
Roupie	Bengale	2	8	0	0
— de Surate	Pondicheri	2	5	0	0
— d'argent	Pondicheri	2	4	0	0
Rubie	Alger	10	10	0	0
Ruſpide	Turquie	8	2	0	0
Ruyder	Hollande	29	18	6	0
Schapp.	Ooſt-Friſe	0	3	0	0
Schelin	Amſterdam	0	12	10	0
	Cleves	0	10	0	0
	Coppenhague	0	1	3	5-7
	Hambourg	0	2	2	5-8
	Londres	1	1	9	4-5
	Nuremberg	0	2	8	0
	Ooſt-Friſe	0	9	0	0
	Gr. Pologne	0	0	2	4-5
	Pet. Pologne	0	0	3	1-2
	Suiſſe	0	2	7	1-5
	Strasbourg	0	4	0	0
Schelin ou Creutzer	Wirtemberg	0	1	10	9-7
Schelin noir	Riga	0	0	1	4-5

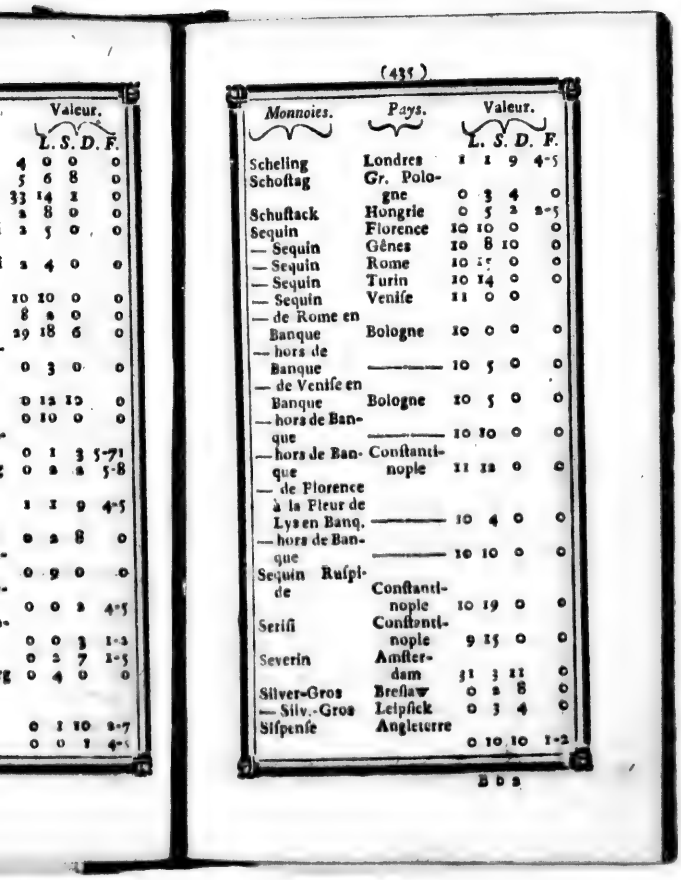

Monnoies.	Pays.	Valeur. L.	S.	D.	F.
Scheling	Londres	1	1	9	4-5
Schoſtag	Gr. Pologne	0	3	4	0
Schuſtack	Hongrie	0	5	2	2-5
Sequin	Florence	10	10	0	0
— Sequin	Gênes	10	8	10	0
— Sequin	Rome	10	17	0	0
— Sequin	Turin	10	14	0	0
— Sequin	Veniſe	11	0	0	
— de Rome en Banque	Bologne	10	0	0	0
— hors de Banque	———	10	5	0	0
— de Veniſe en Banque	Bologne	10	5	0	0
— hors de Banque	———	10	10	0	0
— hors de Banque	Conſtantinople	11	12	0	0
— de Florence à la Fleur de Lys en Banq.	———	10	4	0	0
— hors de Banque	———	10	10	0	0
Sequin Ruſpide	Conſtantinople	10	19	0	0
Seriſi	Conſtantinople	9	15	0	0
Severin	Amſterdam	51	3	11	0
Silver-Gros	Breſlaw	0	2	8	0
— Silv.-Gros	Leipſick	0	3	4	0
Siſpenſe	Angleterre	0	10	10	1-2

Monnoies.	*Pays.*	Valeur. L.	S.	D.	F.
Sifon	Valence *Eſpagne*	0	1	9	3-17
Skalin	Anvers	0	12	10	0
— Skalin	Hollande	0	12	10	0
Skalin courant	Lille	0	7	6	0
— de Permiſſion	———	0	14	0	0
Sol *ou* Sou	Bâle	0	1	8	0
— Sol *ou* Sou	France	0	0	12	0
— Sol *ou* Sou	Parme	0	0	3	0
— Sol *ou* Sou	Piémont	0	1	1	1-5
— de Banque.	Gênes	0	0	11	2-5
— de Banque	Veniſe	0	0	6	0
— de change	Bergame	0	0	6	0
— commun	Amſterdam	0	2	1	3
— commun	Anvers	0	2	1	3-4
— courant	Bergame	0	0	5	1-4
— courant	Florence	0	0	10	1-8
— courant	Gênes	0	0	9	7-25
— courant	Geneve	0	1	8	0
— courant	Livourne	0	0	10	1-8
— courant	Milan	0	0	9	37-20
— courant	Valence	0	3	6	6-17
— courant	Veniſe	0	0	6	0
— de Gros	Amſterdam	0	12	10	1-2
— de Gros	Anvers	0	12	10	0
— de Gros	Hambourg	0	13	4	3-4
— d'or	Florence	0	5	0	2-5
— d'or	Livourne	0	5	0	2-3
— Impérial	Milan	0	1	0	16-37
— Lubs *cou-*					



		Valeur.			
		L.	S.	D.	F.
		0	1	9	3-17
		0	12	10	0
		0	12	10	0
		0	7	6	0
		0	14	0	0
		0	1	8	0
		0	0	12	0
		0	0	3	0
		0	1	1	1-5
		0	0	11	2-5
		0	0	6	0
		0	0	6	0
		0	2	1	3
		0	2	1	3-4
		0	0	5	1-4
		0	0	10	1-8
		0	0	9	7-25
		0	1	8	0
		0	0	10	1-8
		0	0	9	37-20
		0	3	6	6-17
		0	0	6	0
		12	10		1-2
		12	10		0
		13	4		3-4
		5	0		2-5
		5	0		2-3
		1	0		16-37

Monnoies.	*Pays.*	Valeur.			
		L.	S.	D.	F.
PENE	Coppenhague	0	1	10	2-3
— Lubs *courant*	Hambourg	0	1	10	2-3
		0	1	0	0
— *ou Bayoque*	Bologne				
— petite monnoie	Geneve	0	0	9	1-20
— Romain	Rome	0	5	3	0
— Sterling	Londres	1	1	9	4-5
Soudis	Ormus	0	10	0	0
Souverain	Pays-Bas	16	8	9	0
— d'or	Pays-Bas	37	9	9	1/4
Stuiver	Amsterdam	0	2	1	4
	Clèves	0	1	4	0
— Stuiver	Ooſt-Friſe	0	1	5	3/7
— Stuiver	Suede	0	2	6	0
— d'argent	Suede	0	0	10	0
— de cuivre					
Sultanin *ou* Seriſi	Conſtantinople	9	15	0	0
	Naples	0	16	8	0
Tarin	Sicile	0	8	4	0
— Tarin	Malte	0	4	0	0
— Tarin	Rome	1	11	6	0
Teſton	Lisbonne	0	12	6	0
— Teſton	Toſcane	1	11	6	0
— Teſton	Livourne	1	11	6	0
— Teſton	Siam	2	10	0	0
Tical	Perſe	46	0	0	0
Tomon	Allemagne	400000			0
Tonne d'or	Conſtantinople	0	19	0	0
Tourq					

Monnoies.	Pays.	Valeur. L.	S.	D.	F.
Trairo	Veniſe	0	2	6	0
Tumfle ou 19 Creutzers	Gr. Pologne	0	16	9	0
Vingtain	Lisbonne	0	2	6	0
Weis-Fénin ou Heſſen-Neuner.	Heſſe	0	2	6	0
Witte	Ooſt-Friſe	0	0	1	4 5
Zahl-Thaler	Breſlaw	3	4	0	0
ZwolffOër	Suede	0	6	9	0

Valeur.

L.	S.	D.	F.
0	2	6	0
0	16	9	0
0	2	6	0
0	2	6	0
0	0	1	4 5
3	4	0	0
0	6	9	0

POIDS ET MESURES,

Des différens Etats, Pays & Villes réduites à celles de Paris, avec leurs divisions.

Il y a en France trois sortes de Poids.

SÇAVOIR.

Poids de Marc, Poids de Table & Poids de Romaine.

Le Poids de Paris se *nomme* Poids de Marc ; la Livre se divise en demi, quart, Onces, Gros, Deniers & Grains.

La Livre est *composée* de 16 Onces.

La demi-Livre ou le Marc de 8 Onces.

L'Once de 8 Gros.

Le Gros de 3 Deniers.

Le Denier de 24 Grains.

Le Poids de Table est celui dont l'on se sert en Provence, Avignon, Languedoc, Dauphiné, &c. Il est un peu plus leger que celui de Marc, & est depuis 16 jusqu'à 25 de différence pour 100, suivant les endroits, il est cependant composé d'autant de différens poids.

Le Poids de Romaine *appellé communément* Pezon, sert pour les marchandises de grands poids ; dans les ports il est avantageux pour le Commerçant, attendu qu'il rend ordinairement 104 ou 105 livres au lieu de 100.

Le Quintal est ordinairement de 100 livres ; il y a cependant des différences.

A Londres, le Quintal est de 112 livres pour le Bourgeois. A Livourne il y a 4 sortes

de Quintaux, 100, 150, 151 & 160 livres. A Lisbonne 128 livres.

Poids de Hollande & de Brabant.

Le Poids de Hollande eſt de 4 Onces $\frac{3}{4}$ par 100 plus fort que celui de Brabant; les ſoies & autres ouvrages qui viennent de Hollande, de même que le Corail & autres effets conſidérables ſe vendent au poids de Brabant; les marchandiſes ou denrées groſſieres ſe vendent au poids de Hollande.

Il eſt bon de s'expliquer des uſages & coutumes des lieux lorſque l'on achete ou que l'on vend, afin d'éviter les difficultés.

D'ailleurs il y a différentes dénominations pour les Poids & meſures ſuivant les pays.

TABLE

des Poids & Meſures de divers endroits du Royaume & autres Etats réduits au Poids de Paris.

Abbeville	100 liv. peſ. à Paris	86	$\frac{1}{2}$
Alexandrie	100 l.	120	
Alicante	100 l.	95	$\frac{1}{4}$
Amiens	100 l.	94	$\frac{1}{2}$
Amſterdam	100 l.	100	
Anvers	100 l.	95	$\frac{1}{4}$
Avignon	100 l.	83	
Ausbourg	100 l.	97	$\frac{1}{12}$
Baſle	100 l.	102	

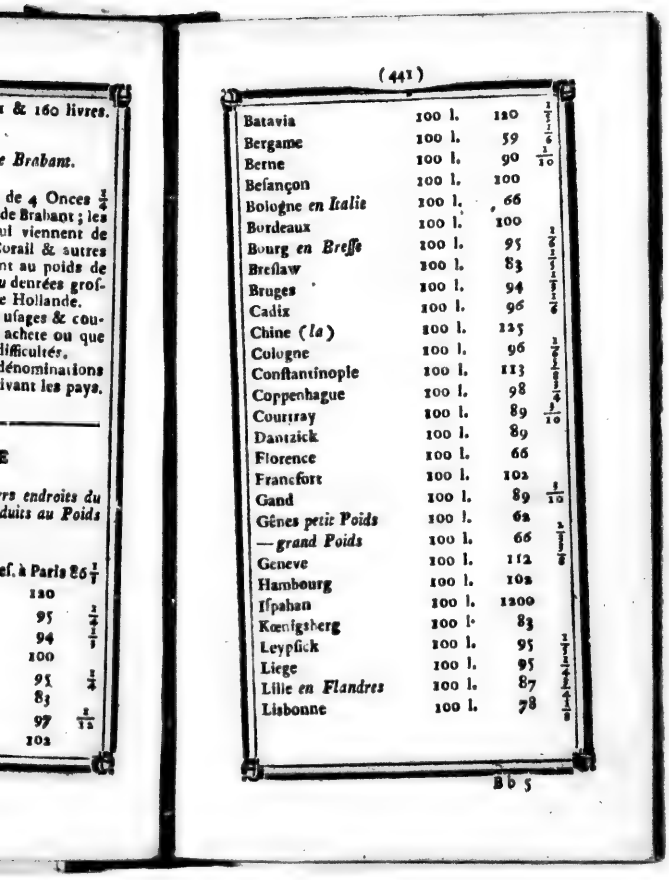

& 160 livres.

e Brabant.

de 4 Onces $\frac{3}{4}$
de Brabant ; les
ui viennent de
Corail & autres
nt au poids de
u denrées groſ-
e Hollande.
uſages & cou-
achete ou que
difficultés.
dénominations
ivant les pays.

E

rs endroits du
duits au Poids

ef. à Paris 86 $\frac{1}{7}$
120
95 $\frac{1}{4}$
94 $\frac{1}{9}$
100
95 $\frac{1}{4}$
83
97 $\frac{8}{12}$
102

Batavia	100 l.	120	$\frac{1}{12}$
Bergame	100 l.	59	$\frac{1}{6}$
Berne	100 l.	90	$\frac{1}{10}$
Beſançon	100 l.	100	
Bologne *en Italie*	100 l.	66	
Bordeaux	100 l.	100	
Bourg *en Breſſe*	100 l.	95	$\frac{1}{20}$
Breſlaw	100 l.	83	$\frac{1}{2}$ $\frac{1}{12}$
Bruges	100 l.	94	$\frac{1}{2}$ $\frac{1}{12}$
Cadix	100 l.	96	$\frac{1}{6}$
Chine (*la*)	100 l.	125	
Cologne	100 l.	96	$\frac{1}{24}$
Conſtantinople	100 l.	113	$\frac{1}{2}$ $\frac{1}{8}$
Coppenhague	100 l.	98	$\frac{1}{2}$ $\frac{1}{6}$
Courtray	100 l.	89	$\frac{1}{10}$
Dantzick	100 l.	89	
Florence	100 l.	66	
Francfort	100 l.	102	
Gand	100 l.	89	$\frac{1}{10}$
Gênes *petit Poids*	100 l.	62	$\frac{1}{2}$ $\frac{1}{10}$
— *grand Poids*	100 l.	66	$\frac{1}{2}$ $\frac{1}{10}$
Geneve	100 l.	112	
Hambourg	100 l.	102	
Iſpahan	100 l.	1200	
Kœnigsberg	100 l.	83	
Leypſick	100 l.	95	$\frac{1}{2}$ $\frac{1}{12}$
Liege	100 l.	95	$\frac{1}{2}$ $\frac{1}{12}$
Lille *en Flandres*	100 l.	87	$\frac{1}{2}$ $\frac{1}{4}$
Liſbonne	100 l.	78	$\frac{1}{2}$ $\frac{1}{8}$

Livourne	100 l.	69	
Londres *petit Poids*	100 l.	91	1/2
— *grand Poids.*	100 l.	103	1/2 1/10
Lyon	100 l.	86	1/2 1/5
Madrid	100 l.	95	1/2 1/4
Mantoue	100 l.	57	
Marſeille	100 l.	81	
Milan	100 l.	59	1/2
Modene	100 l.	62	1/2 1/8
Mogol	100 l.	68	1/2 1/5
Mons	100 l.	95	1/4
Montpellier	100 l.	83	
Moſcovie	100 l	83	1/2
Nantes	100 l.	101	
Naples	100 l.	59	
Nuremberg	100 l.	102	
Rochelle (*la*)	100 l.	101	
Rome	100 l.	65	1/2 1/8
Rouen	100 l.	104	1/2
Sarragoſſe	100 l.	63	1/2 1/10
Seville	100 l.	94	1/2 1/16
Siam	100 l.	125	1/2 1/16
Smyrne	100 l.	113	1/2 1/16
Stockholm	100 l.	85	1/2 1/8
Strasbourg	100 l.	100	
Toulouſe	100 l.	84	1/2
Tournay	100 l.	88	1/2 1/4
Tunis	100 l.	101	
Turin	100 l.	66	

Valence *en Eſpagne*	100 l.	63 1/10
Veniſe	100 l.	60 1/4
Vienne *en Autriche*	100 l.	102
Ypres	100 l.	87 1/2

Poids des Pierreries, Or & Argent.

Le Marc n'eſt qu'une demi Livre, & *eſt compoſé* de 1152 Karats ou de 4608 Grains.

Le Marc *contient* 8 Onces.

L'Once *contient* 144 Karats.

Le Karat eſt de 4 Grains, & ſe partage en demi, quart, 8e. 16e. & 32e. partie de Karat.

24 Karats font la qualité de l'or le plus fin, il eſt même rare d'en trouver à ce titre.

TABLE

Des Meſures, Jaugeages & Poids des Grains, Boiſſons, &c. des différentes Villes du Royaume, avec leurs différentes dénominations & diviſions.

Le Muid de Bled de Paris eſt *compoſé* de 12 Septiers, peſant ordinairement 2880 Livres, Poids de Marc de 16 Onces.

Le Septier *ſe diviſe* en 2 Mines ou 12 Boiſſeaux & peſe 240 livres; la Mine *en* 2 Minots, le Minot *en* 3 Boiſſeaux & le Boiſſeau *en* 16 Litrons.

Le Muid de Bled d'Orléans peſe 600 Livres, le Septier 96 Livres & la Mine 50 Livres. Les 12 Mines font un Muid.

Le Muid de Bled de Rouen peſe 3360 Livres, il contient 12 Septiers qui en ſont 14 de Paris; le Septier peſe 280 Livres, la Mine *ou* demi-ſeptier 140 Livres & le Boiſſeau 35 Livres.

Abbeville	6 Septiers en font	5 de Paris.
Aire	6 Raſieres	21
Alby	100 Septiers	75
Amſterdam	1 Left	19
Amiens	9 Septiers $\frac{1}{5}$	2
Arles	60 Charges	73
Avignon	20 Boiſſeaux	3
Beaucaire	18 Septiers	5
Beaumont	2 Sacs	1
Beauvais	1 Tonneau	12 $\frac{1}{2}$
Beſançon	20 Meſures	3
Blois	20 Boiſſeaux	1
Bordeaux	2 Boiſſeaux	1
Breſt	1 Tonneau	10
Bruxelles	25 Sacs	19
Carcaſſonne	24 Septiers	13
Cadix	12 Fanegues	9
Cahors	100 Cartes	19
Calais	12 Septiers	13
Coppenhague	42 Tonnes	19
Dieppe	3 Mines	2
Dunkerque	6 Raſieres de Mer	7
Dunkerque	1 — de Terre	1
Gand	56 Hefter	19
Grenade	100 Sacs	64
Havre [*le*]	5 Boiſſeaux $\frac{1}{2}$	1
Hambourg	90 Chepebs	19
Lille	41 Raſieres	19
Louvain	7 Muldes	19
Lyon	4 Aſnées	5
Lisbonne	240 Alquiers	19

Londres	33	Cartes	57
Marſeille	1	Charge	1
Malines	28	Veertels	19
Montpellier	20	Septiers	8
Montreuil	9	Septiers	8
Montauban	5	Septiers	7
Macon	3	Aſnées	5
Nantes	1	Tonneau	6
Naples	3	Timolis	8
Nevers	8	Boiſſeaux	1
Orléans	2	Muids	5
Pologne	1	Left	20
Rennes	1	Tonneau	10
Rotterdam	29	Sacs	19
Rouen	1	Muid	14
Rochelle [*la*]	32	Boiſſeaux	19
Roanne	8	Boiſſeaux	1
S. Malo	1	Tonneau	10
S. Omer	16	Raſieres	13
Séville	36	Anagros	19
Sédan	60	Quartels	9 $\frac{1}{2}$
Soiſſons	8	Septiers	5
Taraſcon	3	Emines	2
Toulon	3	Emines	2
Toulouſe	60	Septiers	43
Tours	14	Boiſſeaux $\frac{1}{2}$	1
Tournon	25	Sacs	18
Valence	60	Sacs	31 $\frac{1}{4}$
Verdun	10	Meſures	3

Le Muid d'Avoine à *Paris* contient le double du Muid de Bled de Paris, & eſt compoſé de 12 Septiers, mais chaque Septier eſt de 24 Boiſſeaux.

Le Muid de Sel contient 12 Septiers, chaque Septier 4 Minots, le Minot 4 Boiſſeaux & le Boiſſeau 16 Litrons.

Le Muid de Charbon de bois eſt de 16 Mines pour les Marchands, & de 20 Mines pour les Bourgeois. La Mine *contient* 2 Minots & le Minot 2 Boiſſeaux.

Le Muid *ou* la Voie de Charbon de terre eſt de 15 Minots & le Minot de 6 Boiſſeaux.

Le Muid de Chaux *contient* 48 Minots, le Minot 3 Boiſſeaux & chaque Boiſſeau 16 Litrons.

Le Muid de Plâtre *contient* 36 Sacs, & le Sac contient 2 Boiſſeaux.

Le Muid de Vin de Paris eſt de 288 Pintes & *contient* 36 Septiers *ou* Veltes. Il ſe diviſe en demi, quart & huitieme. Chaque Septier *ou* Velte eſt de 8 Pintes, la Pinte ſe diviſe en Chopine, demi-Septier, Roquille *ou* Poiſſon.

La Barrique de Bordeaux eſt de 256 Pintes, & *contient* 32 Veltes *ou* Septiers, 3 Pots $\frac{1}{8}$ font la Velte ou Septier; 4 Barriques font le Tonneau, & le Tonneau fait ordinairement 3 Muids meſure de Paris.

La demi Queue de Baune eſt de 230 Pintes, & *contient* 28 Veltes *ou* Septiers & 6 Pintes.

La demi-Queue de Champagne eſt de 192 Pintes & *contient* 24 Veltes *ou* Septiers.

La Barrique *ou* demi-Queue d'Orléans eſt de 240 Pintes, & contient 30 Veltes *ou* Septiers.

AUNAGES.

L'Aune de Paris, Lyon & Rouen, ſe diviſe en demi-Aune, tiers, demi-tiers, quart, demi-quart, huitieme, ſeizieme, vingt-quatrieme & trente-deuxieme; mais en général dans le courant elle ſe réduit au plus

au ſixieme, elle porte de longueur 3 pieds, 7 pouces & 8 lignes.

Il y a un uſage à la Halle aux Toiles à Paris pour meſurer avec le pouce devant l'Aune, cela s'appelle un *bon d'Aunage*, & procure à l'acheteur environ une Aune demi-tiers ſur 50 Aunes.

Le Marchand accorde en outre une Aune ſur 50 pour la bonne meſure; de cette façon il y a 2 Aunes & un demi tiers de bonne meſure ſur 50 Aunes en achetant en gros à la Halle.

TABLE

Des Aunages de divers endroits du Royaume & autres Etats, avec leurs différentes dénominations, réduites en Aunes de Paris.

Aix-la-Chapelle	9	Aunes en font 5 de Paris.	
Alger & Maroc	23	Cadées	10
Alexandrette	20	Pichys	11
Alexandrie	25		12
Anvers *en ſoie*	8	Aunes $\frac{1}{3}$	5
— ordinaire	12		7
Amſterdam	7		5
Arragon	1	Varre	1 $\frac{1}{2}$
Arras	8	Aunes $\frac{1}{3}$	5
Avignon	3	Cannes	5
Ausbourg	19	Aunes	10
— *en toile*	21		10
Arragon & Barcel	3	Barres	2
Baſle	21	Aunes	10
Bologne *en Italie*	15	Braſſes	8
Boiſleduc & Breda	22	Aunes	7
Bergame	9	Braſſes	5

Berg-op-zoom	12	Aunes	7	
Breſlaw *ordinaire*	9	$\frac{12}{5}$	5	
— *en toile*	3		2	
— *en laine*	2		1	
Bruxelles	12		7	
Cadix	9	Cannes	5	
Cadix	7	Barres	5	
Cambray	8	Aunes	$\frac{1}{10}$	5
Caſtille	14	Barres	10	
Cologne	2	Aunes	1	
Conſtantinople	5	Pichys	3	
— *en canevas*	33	Pics	25	
Courtray	8	Aunes	5	
Cremone	17	Braſſes	10	
— *en toile*	2		1	
Damas, Tripoli	47	Pichys	25	
Dantzick	11	Aunes	7	
Douay	8	$\frac{1}{10}$	4	
Edimbourg	6		5	
Florence *en laine*	10	Braſſes	4	$\frac{9}{10}$
— *en ſoie*	19	$\frac{9}{10}$	10	
Francfort *ordinaire*	47	Aunes	25	
— ſur le Mein *en toi*	11		5	
— *en laine*	53		25	
Gand	8	$\frac{1}{10}$	5	
Gênes *en drap*	15	Cannes de Palmes	8	8
— *en toile*	13	— de 10 P.	25	
— *en toile*	24	Palmes	3	
— *en toile*	1	Aune	1	
Geneve	1		1	env.
Grave	12		7	
Grenade	24	Barres	7	
Hambourg	12	Aunes	7	

Harlem *en toile*	8		5
Iſpahan	5	Guezes	4
Kœnigsberg	21	Aunes	10
Leipſick *en ſoie*	9		5
— *en laine*	2		1
Liége	19		10
Lille *en Flandre*	17		10
Lisbonne	7	Varres	5
— *en ſoie*	12	Cavedos	5
Livourne *en ſoie*	19	Braſſes	10
Londres	9	Verges	7
Louvain, mons	12	Aulnes	7
Lucques	2	Braſſes	1
Madrid	7	Barres	5
Mantoue & Modé	15	Braſſes	8
Marſeille *en ſoie*	3	Cannes	5 $\frac{1}{2}$
— *en drap*	7		12 $\frac{1}{2}$
Milan *en drap*	7	Aunes	4
— *en ſoie*	9		1
— *en toile*	2		1
Moſcovie	56	Aunes	10
Montpellier	3	Cannes	5
Nantes	9		5
Naples	17	Cannes	32
Nieuport	8	Aunes $\frac{1}{7}$	5
Nuremberg *en laine*	2		1
— *en ſoie*	9		5
— *ordinaire*	7		4
Padoue *en drap*	19	Cannes	10
— *ordinaire*	7	Braſſes	10
pekin	10	Coudées	3 $\frac{1}{10}$
piémont	3	Razes	1
prague	9	Aunes $\frac{1}{2}$	5
Rome	13	Cannes $\frac{1}{2}$	25
Rome	18	Aunes $\frac{1}{2}$	10
Séville	14	Barres	7

Smyrne	8	Pichys $\frac{1}{4}$	5
Stockolm	2	Aulnes	1
Tauris	5	Guezes	4
Tirlemont	12	Aulnes	7
Tolede	7	Barres	5
Toulouſe	2	Cannes	3
Tournay	9	Aulnes	5
Troyes *en toile*	3		2
Turin	2	Raz	1
Valence *en Eſpagne*	23	Barres	10
Valenciennes	12	Aulnes	7
Veniſe *en ſoie*	15	Braſſes	8
— *ordinaire*	15	$\frac{1}{4}$	10
Vienne *en Autriche*	12	Aulnes	7
—	13		10
— *en drap*	$\frac{3}{8}$		2
Ypres	8	$\frac{1}{1}$	5

Le Pied de Paris eſt de 12 *Pouces, & chaque Pouce eſt de* 6 *Lignes.*

Amſterdam	10	Pouces 5 Lignes.
Anvers	10	6
Beſançon	11	5
Dannemarck	10	9
Dantzick	10	7
Diepe	11	7
Geneve	18	0
Grenoble	12	7
Leyde	11	7
Londres	11	3
Lorraine	10	9
Lyon	11	7
Palme Romaine	21	6
Pied Romain	10	10
Ponthieu	11	0
Savoye *en Piém.*	10	0

Suede	12	9
Vienne *en Autric.*	11	8

La Toiſe courante eſt une longueur ſans largeur ni profondeur.

La Toiſe quarrée a 2 dimenſions, la longueur & la largeur.

La Toiſe cube a 3 dimenſions, ſçavoir : la longueur, la largeur, la profondeur ou la hauteur.

La toiſe courante eſt compoſée de 6 pieds de longueur.

La Toiſe quarrée eſt auſſi de 6 pieds de longueur ſur 6 de hauteur qui font 36 pieds, & le pied de 144 pouces.

La Toiſe quarrée eſt auſſi compoſée de 6 pieds de longueur ſur 6 de hauteur & 6 de largeur, faiſant 216 pieds, & le pied de 1728 pouces.

L'Arpent contient 10 Perches en longueur, 10 en largeur & 100 Perches quarrées en ſuperficie.

La Perche meſure de Paris eſt de 18 pieds, & en différentes Provinces du Royaume elle eſt de 19, 20, 22, 24 & 25 pieds.

Au Maine, Touraine, Anjou, Poitou, &c. la chaîne dont l'on meſure les héritages contient 25 pieds de long.

En Bretagne la chaîne contient 24 pieds de long & en quarré 576 pieds

Dans la plûpart des Provinces, les 100 chaînes quarrées de 25 pieds de long ſont comptées pour un arpent, de ſorte que 10 perches en longueur ſur 10 de largeur font un arpent.

L'Acre au Duché de Normandie contient 4 verges, chaque verge contient 40 perches quarrées de 22 pieds chaque.

Le Journal du Duché de Bretagne con-

tient 22 Seillons $\frac{1}{2}$ de 180 pieds chaque, le Seillon 6 Raies *ou* 180 Pieds, la Raie contient 2 Gaules $\frac{1}{2}$ de 12 pieds chaque, faisant 30 pieds.

Le Journal du Duché de Bourgogne contient 360 perches quarrées de 19 pieds de long.

Le Journal de Lorraine contient 250 toises 10 pieds de long, & le pied 10 pouces de Lorraine.

Lieues, Milles, Stades, Stations, Diettes, Heures, &c. des différents Pays.

Lieues communes de France contiennent 2000 Toises *ou* 2400 pas *Géométriques.*

	Toises.	*Pas Géom.*
Lieues ordinaires	2282	2738 $\frac{1}{2}$
— de Gascogne & Languedoc	3333 $\frac{1}{3}$	4000
— d'Espagne	2833 $\frac{1}{3}$	3428
— de Dannemarck Suéde & Suisse	4166 $\frac{1}{3}$	5000
— des anciens Gaulois.	1250	1500
— de Marine de 20 au dégré	2853	3423 $\frac{1}{2}$
Le mille Romain & d'Italie	833 $\frac{1}{3}$	1000
Le mille d'Angleterre ordinaire	910	1092
Le grand mille d'Ang.	1040	1248
Le mille d'Ecosse ordin.	1000	1200
Le grand mille d'Ecosse	1250	1500

Le moyen mille de Polog.	2500	3000
Le grand mille de Polog.	3308 1/3	3970
Le mille de Moſcovie	625	750
— d'Allemagne ordin.	2000	2400
— le moyen	3700 1/3	4500
— le grand	4166 2/3	5000
Le mille de Lithuanie	3083 1/3	3700
— de Hongrie	5000	6000
— d'Irlande	1250	1500
— de Hollande	1333 1/3	1600
— le grand mille	2916 2/3	3500
La Stade de Gréce anc.	104 1/6	125
— l'ordinaire	1041 2/3	1210
Le mille *ou* cheſne d'Egypte	4166 2/3	5000
Les ſtations d'Arabie & d'Afrique	16666 2/3	20000
Les diettes de Tartarie *ou* journées	25000	30000
Les Farſanges de Perſe	2500	3000
Le put de la Chine	2000	2400
Les heures de l'Amérique	2500	3000
— les journées *ou* diettes	25020	30000
Les diettes du Mogoliſtan	12500	15000
Le coſſe des Indes au Mogoliſtan.	2000	2400

TABLE.

De ce que l'on a à dépenser par jour, à proportion de ce que l'on a de revenu par année.

50 l. par an font	0 liv.	2 f. 9 d
100		5 6
200		11
400	1	2
500	1	7 6
1000	2	15
5000	13	15
10000	27	10
25000	68	15
50000	137	10
100000	275	
250000	687	10
500000	1375	
1000000	2750	

E.

par jour, à pro.
venu par année.

o liv.	2	s. 9	d
	5	6	
	11		
1	2		
1	7	6	
2	15		
13	15		
27	10		
68	15		
37	10		
75			
87	10		
75			
50			

Prix de la Pinte de Vin à tant le Muid de 280 Pintes bien soutiré.

à 14	livres	le Muid	1	sol la Pinte.
17	10		1	3
21			1	6
24	10		1	9
28			2	
31	10		2	3
35			2	9
42			3	
56			4	
70			5	
77			5	6
84			6	
91			6	6
98			7	
112			8	
126			9	
140			10	
154			11	
168			12	
182			13	
189			13	6
196			14	
203			14	6
210			15	

Prix de la demie-Queue de Vin de 240 Pintes.

à 12 livres	1 sol	la Pinte.
15	1	3 deniers.
18	1	6
21	1	9
24	2	
36	3	
42	3	6
48	4	
60	5	
72	6	
84	7	
96	8	
108	9	
120	10	
132	11	
144	12	
150	12	6
156	13	
168	14	
180	15	

FIN.

TABLE ALPHABETIQUE.

d, signifie *Description des Pays*; i, *Isles*; m, *Monnoies & Changes des Villes*; r, *Routes*.

Abbeville, r. page 208
Abex, d. 168
Acadie, d. 183
Acapulco, r. 257
Açores, d. 171
Açores, r. 258
Afrique, d. 157 & 171
Agde, r. 208
Agen, r. 209
Agra, r. 258
Ajan, d. 168
Aire, r. 209
Aix, en Prov. r. 209
Aix-la-Chap, r. 258
Alais, r. 212
Alby, r. 212
Alençon, r. 213
Alep, r. 258
Alexandrette, r. 258
Alexandrie, r. 258
Alger, d. 163
Alger, r. 260
Alicante, m. 348
Alicante, r. 260
Allemagne, d. 24
Amazones, d. 204
Amboise, r. 213
Amérique, d. 178
Amérique *Angloise*, d. 181
Danoise, d. 188
Espagnole, d. 189
Françoise, d. 196
Hollandoise, d. 200
Indépendante, d. 203
Portugaise, d. 202
Prussienne, d. 203
Amiens, r. 213
Amsterdam, m. 344
Amsterdam, r. 260
Andrinople, r. 261
Angers, r. 213
Angleterre, d. 43
Angleterre (*Nouvelle*), d. 181
Angoulême, r. 213
Anguille, i. 187
Annobon, i. 174

Antibes, r. 214
Anticoſte, i. 185
Antigoa, i. 186
Anvers, m. 348
Anvers, r. 261
Arabie, d. 135
Argentan, r. 214
Arles, r. 215
Arménie, d. 137
Arras, r 216
Aſie, d. 132 & 148
Aſſomption, i. 185
Ava, d. 146
Avalon, r. 218
Avignon, m. 349
Avignon, r. 216
Avranches, r. 217
Auſch, r. 218
Auguſte, m. 349
Aunages, (différentes) 446
Ausbourg, m. 49
Ausbourg, r. 261
Autriche, d. 37
Autun, r. 318
Auxerre, r. 219
Bagdad, r. 261
Bagnols, r. 210
Barbade, i. 186
Barbarie, d. 161
Barboude, i. 187
Barca, d. 162
Barcelonne, r. 261
Bareith, r. 261
Bar-le Duc, d. 113
Bar le Duc, r. 219
Bar-ſur-Aube, r. 219
Barthelemi, (S.) i. 199
Baſle, m. 351
Baſle, r. 261
Baſtia, d. 99
Baſtia, r. 261
Baviere, d. 30
Bayeux, r. 219
Bayonne, m. 352
Bayonne, r. 220
Beaucaire, r. 221
Beaumont, r. 221
Beaune, r. 221
Beauvais, r. 221
Bellegrade, r. 261
Bengale, m. 52
Bengale, r. 262
Bergame, m. 353
Berghen, r. 262
Bergopzoom, r. 262
Berlin, m. 354
Berlin, r. 263
Berlin, d. 33
Bermudes, i. 186
Berne, m. 351
Berne, r. 265
Beſançon, r. 212
Beziers, r. 222
Bitedulgerid, d. 165
Bifnagar, d. 145
Blois, r. 222
Bohême, d. 29
Bologne (*en Italie*), m. 355
Bologne, r. 265
Bordeaux, m. 357
Bordeaux, r. 222
Borneo, i. 152
Boſton, r. 265
Boulogne, r. 223

, m. 351
, r. 261
a, d. 99
, r. 261
ere, d. 30
ux, r. 219
nne, m. 352
nne, r. 220
caire, r. 221
mont, r. 221
ne, r. 221
vais, r. 221
grade, r. 261
ale, m. 52
ale, r. 262
me, m. 353
en, r. 262
pzoom, r. 262
n, m. 354
n, r. 263
n, d. 33
udes, i. 186
, m. 351
, r. 265
çon, r. 212
rs, r. 222
ulgerid, d. 165
gar, d. 145
, r. 222
ne, d. 29
gne (*en Ita-*
), m. 355
gne, r. 265
eaux, m. 357
eaux, r. 222
eo, i. 152
n, r. 265
ogne, r. 223



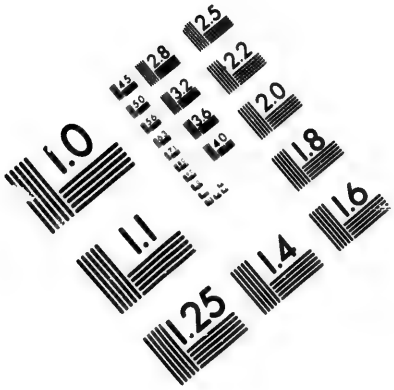

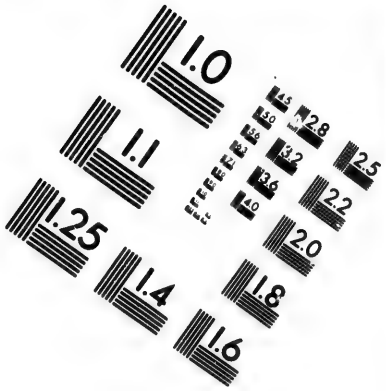

IMAGE EVALUATION
TEST TARGET (MT-3)

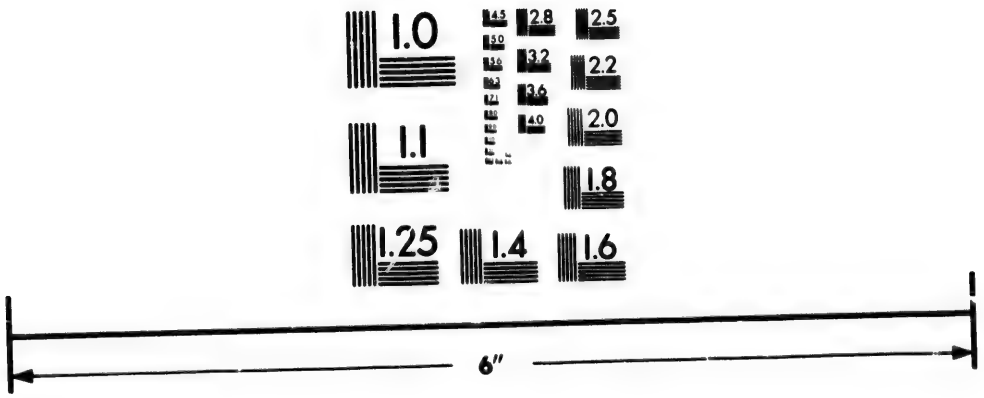

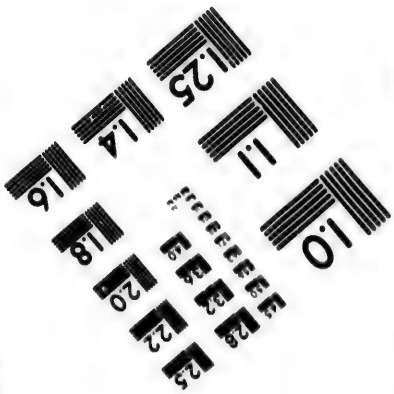

Photographic Sciences Corporation

23 WEST MAIN STREET
WEBSTER, N.Y. 14580
(716) 872-4503

CIHM/ICMH
Microfiche
Series.

CIHM/ICMH
Collection de
microfiches.

Canadian institute for Historical Microreproductions / Institut canadien de microreproductions historiques

©1984

Bourbon (*Isle*) r 268
Bourbon , i 171
Bourg , r. 223
Bourges , r. 223
Brandebourg , d. 31
Brandebourg , r. 268
Bréfil , d. 202
Breſlaw , m. 357
Breſlaw , r. 268
Breſt , r. 223
Bretagne (*Nouvelle*) d. 181
Briare , r. 224
Brieux , (S.) r. 224
Brignoles , r. 214
Bruniſwick , d. 36
Bruges , r. 268
Bruxelles , m. 358
Bruxelles , r. 268
Buenos Ayres, i. 201
Buenos-Ayres, r. 269
Burgos , r. 270
Cadix , m. 358
Cadix , r. 270
Caen , r. 224
Cafrerie , d. 166
Cagliari , d. 86
Cagliari , r. 272
Cahors , r. 224
Caire (le) , r. 272
Calais , r. 224
Californie , d. 203
Camboya , d. 147
Cambrai , r. 224
Canada , d. 183
Canaries (Iſles) r. 270
Canaries , i. 171
Candie , r. 272
Cantorberie , r. 272
Cap-de-Bonne-Eſpérance , r. 272
Cap-Breton , i. 184
Cap-François, r. 273
Cap-Verd , i. 172
Cap Verd , r. 273
Capraya , i. 99
Caribane , d. 187
Carpentarie , d. 207
Carcaſſonne , r. 224
Carentan , r. 225
Caroline , d. 183
Carthagene , r. 274
Caſſel (en Allemagne) r. 274
Caſſel (en Fr.) r. 225
Caſtres , r. 225
Caudebec , r. 225
Cayenne , i. 199
Cayenne , r. 274
Cercles de l'Empire , d. 30
Ceylan , i. 133
Châlons-ſur-Marne , r. 225
Châlons-ſur-Saone , r. 225
Chambery , d. 86
Chambery , r. 274
Changes (les) & Monnoies. 334
Chantilly , r. 225
Charité (la) , r. 227
Chartres , r. 225
Châteauneuf , r. 225
Châteauroux , r. 226
Château-Thier-

ry, r. 226
Châtelleraut, r. 226
Chaumont, r. 226
Chauny, r. 226
Cherbourg, r. 226
Chiampa, d. 148
Chiloë, i. 196
Chily, d. 192
Chine, d. 138
Chriſtophe (S.), i. 187
Cîteaux, r. 226
Clermont-Ferrand, r. 227
Clermont (en Beauvoiſis), r. 226
Clervaux, r. 227
Cochinchine, d. 148
Colmar; r. 227
Cologne, d. 29
Cologne, m. 363
Cologne, r. 275
Compiegne, r. 228
Condom, r. 228
Congo, d. 167
Congo, r. 275
Conſtantinople, m. 364
Conſtantinop. r. 275
Coppenhague, m. 365
Coppenhague, r. 277
Cordouë, r. 278
Coromandel, d. 145
Corſe, i. 96
Corſe, r. 278
Coſne, r. 228
Coulanges, r. 228
Coûtances, r. 228
Cracovie, m. 367
Cracovie, r. 278
Crecy (en Normandie), r. 228
Crimée, d. 131
Croix (Ste.), i. 188
Cuba, i. 194
Curaçao, i. 201
Curlande, d. 116
Damas, r. 279
Dannemarck, d. 47
Dantzick, m. 367
Dantzick, r. 279
Dax, r. 229
Déſert, d. 177
Déſirade, i. 198
Deux-Siciles, d. 79
Dieppe, r. 229
Digne, r. 229
Dijon, r. 229
Directeurs des Cercles, 29
Diſtances & Routes. 208
Diviſion de l'Europe. 23
Dole, r. 229
Domingue (S.) i. 194 & 197
Domingue, r. 279
Douay, r. 230
Dourlens, r. 209
Douvres, r. 279
Dreſde, m. 369
Dreſde, r. 279
Dreux, r. 230
Dublin, 279

Dunkerque, r. 230
Ecoſſe, d. 43
Ecoſſe (Nouvelle), d. 183
Edimbourg, r. 281
Egra, r. 281
Egypte, d. 168
Electorats, 28
Elfeneur, r. 282
Embrun, r. 231
Eſpagne, d. 49
Eſpagne (Nouvelle), d. 189
Eſprit (S.), r. 231
Etampes, r. 231
Etat Eccléſiaſtique, 74
Etats de la Maiſon d'Autriche, & 37 92
Etats de l'Empire. 27
Ethiopie, d. 169
Evreux, r. 231
Europe, d. 23
Euſtache (S.), l. 200
Falaiſe, r. 231
Ferdinand-Pao, l. 174
Fere (la), r. 231
Feu (Terre de), d. 207
Fleche (la), r. 231
Florence, m. 369
Florence, r. 282
Floride-Angloiſe, d. 183
Floride-Eſpagnole, d. 190
Flour (S.) r. 231
Fontainebleau, r. 232
Forges, r. 232
Fort S. Pierre, l. 198
France, d. 52
France, l. 172
France Equinoxiale, d. 199
France (Nouvelle), d. 183
Francfort, m. 371
Francfort, r. 282
Fréjus, r. 214
Fribourg-en-Briſgaw, r. 282
Gand, r. 283
Gênes, d. 95
Gênes, m. 372
Gênes, r. 283
Geneve, d. 127
Geneve, m. 377
Geneve, r. 283
Géorgie, d. & 140 184
Gibraltar, r. 284
Goa, r. 284
Golconde, d. 145
Grande-Bretagne, d. 43
Graſſe, r. 232
Grenade, l. 199
Grenade (Nouvelle), d. 190
Grenoble, r. 232
Globe terreſtre. 11
Griſons, d. 125
Groenland, d. 206

Guadeloupe, i. 198
Guaſtalla, d. 106
Guayaquil, r. 285
Gueret, r. 233
Guinée, d. 170
Guinée (Nouvelle), d. 206
Guiſe, r. 233
Guyane, i. 199
Habitations Holl. en Terre-Ferme, d. 201
Halberſtadt, r. 285
Hambourg, m. 378
Hambourg, r. 285
Hanover, d. 36
Hanover, r. 285
Havre-de-Grace, r. 233
Haye (la), r. 287
Hélene (Ste.) d. 173
Hélene (Ste.) r. 287
Hollande, d. 118
Hollande Nouvelle, d. 207
Honfleur, r. 233
Hongrie, d. 70
Jamaïque, i. 186
Jamaïque, r. 287
Japon, d. 148
Jarſey (Nouvelle), d. 182
Java, i. 153
Jean (S.) i. 185
Jean (S.) d'Angely, r. 234
Jean (S.) de Luz, r. 234
Jean-Pied-de-Port (S.), r. 234
Jéruſalem, r. 287
Inde, d. 142
Indoſtan, d. 142
Irlande, r. 43
Iſlande, i. 47
Joigny, r. 234
Iſles Antilles Françoiſes, d. 197
Iſles Angloiſes, d. 185
Iſles Eſpagnoles *en Am.* d. 194
Iſle-Longue, d. 185
Iſle Royale, d. 184
Iſles de l'Afrique, d. 171
Iſles de l'Aſie, d. 146
Iſles Mariannes *ou* des Larrons, d. 150
Iſpahan, r. 288
Italie, d. 72
Juan (S.) i. 188
Kœnisberg, m. 367
Kœnisberg, r. 288
Kœnisberg, d. 33
Landrecy, r. 234
Langhes (les), d. 90
Langres, r. 234
Laon, r. 234
Larrons, i. 150
Lettres de Change. 334
Lever & coucher du Soleil, 18 & 61
Leyden, r. 281

Leipſick, m. 380
Leipſick, r. 288
Liege, r. 288
Lille, m. 381
Lille, r. 235
Lima, r. 289
Limoges, r. 235
Lisbonne, m. 382
Lisbonne, r. 291
Lisbonne, d. 118
Livourne, m. 384
Livourne, r. 291
Lizieux, r. 235
Lodèves, r. 235
Lombardie, d. 84
Londres, m. 386
Londres, r. 291
Longueur du jour ſans le crépuſcule. 22
Lorraine, d. 113
Lorette, r. 292
Louisbourg, r, 291
Louiſiane, d. 196
Louvain, r. 202
Lucayes, i. 186 & 196
Lucie (Ste.) i. 199
Lucie (Ste.), r. 292
Lucques, d. 108
Lunel, r. 235
Lunéville, r. 235
Luxembourg, r. 236
Lyon, m. 389
Lyon, r. 236
Mâcon, r. 237
Madagaſcar, i. 173
Madere, i. 173
Madère, r. 292
Madrid, m. 390
Madrid, r. 292
Man. de compter les diſtances des Villes, &c. 452
Maduré, d. 145
Magdebourg, r. 294
Magellanique, d. 205
Mahon, r. 294
Malabar, d. 145
Malaga, r. 296
Maldives, i. 153
Malines, r. 299
Malo (S.), r. 237
Malte, d. 109
Malte, r 297
Manheim, r. 297
Manheim, d. 36
Manille, r. 297
Mans (le), r. 237
Mante, r. 238
Mantoue, d. 93
Mantoue, r. 298
Marguerite, i. 195
Mariannes, i. 150
Mari-Galante, i. 198
Marin (S.), d. 108
Maroc, d. 164
Maroc, r. 298
Marſeille, r. 238
Maſſa Carera, d. 107
Martin (S.), i. 198
Martinique, i. 197
Martinique, r. 299
Mary-Land, d. 182
Maſcaregne, i. 171
Maubeuge, r. 239

Maurice, i. 172
Mayence, i. 28
Mayence, d. 299
Mayenne, r. 239
Mecque (la) r. 301
Medine, r. 301
Meaco, r. 301
Meaux, r. 240
Melun, r. 240
Mende, r. 240
Menehould (Ste.) r. 240
Meſſine, m. 390
Meſſine, r. 301
Metz, r. 241
Meulan, r. 241
Mexique, d. 180
Mexique r. 303
Mexique (Nouveau) d. 190
Milan, d. 93
Milan, m. 390
Milan r. 304
Mirepoix, r. 241
Miſſiſipi, d. 196
Mittaw, r. 304
Mittaw, d. 116
Mocka, r. 304
Modene, d. 107
Modene, r. 305
Moerdick, r. 305
Mogol, d. 142
Moldavie, d. 129
Molucques, i. 151
Monaco, d. 112
Monaco, r. 305
Monn & Chang. 334
Monoëmugi, d. 175
Monomotapa, d. 175
Mons, r, 305
Montargis, r. 241
Montauban, r. 241
Montelimart, r. 242
Mont-Louis, r. 242
Montpellier, r. 242
Mont-Serrat, i. 187
Moravie, d. 38
Moret, r. 242
Morlaix, r. 242
Mortagne, r. 243
Moskow, r. 305
Moulins, r. 243
Munick, r. 306
Munſter, r. 306
Namur, r. 307
Nancy, m. 392
Nancy, r. 243
Nancy, d. 114
Nantes, r. 243
Naples, d. 79
Naples, m. 392
Naples, r. 307
Narbonne, r. 244
Nemours, r. 244
Nevers, r. 244
Nice, r. 244
Nigritie, d. 176
Nîſmes, r. 244
Nogent-ſur-Seine, r. 244
Norwege, d. 47
Noyon, r. 244
Nuremberg, m. 394
Nuremberg, r. 300
Nuys, r. 244
Nyort, r. 244

Oleron, r. 245
Olmutz, r. 309
Omer (S.), r. 245
Oost Frise, d. 34
Orient (l'), r. 245
Orléans, r. 245
Oruba, i. 201
Osnabruck, r. 309
Oſtende, r. 309
Padoue, r. 309
Pampelune, r. 310
Palatinat du Rhin, d. 35
Palerme, m. 396
Palerme, r. 309
Papoul (S.), r. 246
Papous, d. 207
Paraguay, d. 193
Paris, m. 397
Paris, d. 60
Parme, d. 106
Parme, r. 310
Pau, r. 246
Pavie, r. 310
Pays-Bas Autrichiens, d. 38
Pekin, r. 310
Penſylvanie, d. 182
Périgeux, r. 246
Péronne, r. 246
Pérou, d. 192
Perpignant, r. 247
Perſe, d. 154
Petersbourg, m. 402
Petersbourg, r. 312
Pézénas, r. 247
Philippines, i. 150
Phalsbourg, r. 251
Piémont, d. 84
Pieds, Meſures, &c. 450
Pierre (Fort S.) d. 198
Piſe, r. 312
Piombino, d. 113
Plaiſance, r. 312
Plombieres, r. 247
Poids & Meſures. 439
Poitiers, r. 249
Pologne, d. 114
Pondichéri, m. 403
Pondichéri, r. 312
Pontarlier, r. 247
Pont S. Eſprit, r. 247
Portugal, d. 117
Poſſeſſions Angl. 187
Poſtdam, r. 313
Prague, m. 403
Prague, r. 313
Presbourg, r. 313
Preſidi. (état de) d. 81
Preſqu'Iſle Occid. de l'Inde au-delà du Gange, d. 144
— en deçà du Gange, d. 146
Prince, i. 174
Providence, i. 186
Provinces-Eſpagn. dans l'Amérique Mérid. d. 189
— dans l'Am. Septent. d. 191
Provinces-Unies,

d. 118
Provins, r. 247
Prusse, d. 33
Puerto-Rico, i. 195
Puy (le), r. 247
Quanton, r. 313
Quebec, r. 313
Quentin (S.) r. 248
Quimpercorentin, r. 248
Quitto, r. 314
Raguse, d. 111
Ratisbonne, r. 314
Reduction des Monnoies de l'Europe en arg. de France. 415
Reims, r. 248
Remiremont, r. 248
Rennes, r. 248
Rhetel, r. 248
Rhodès, r. 248
Richelieu, r. 249
Riga, r. 314
Rimini, r. 314
Riom, r. 249
Roanne, r. 249
Rochefort, r. 249
Rochelle (la) r. 249
Rocroi, r. 250
Rome, m. 403
Rome, r. 314
Rome, d. 75
Rotterdam, m. 344
Rotterdam, r. 260
Routes & distances. 208
Rouen, r. 250
Roye, r. 250
Ruffie, d. 121
Saba, i. 200
Sahara, d. 177
Saintes, r. 250
Salamanque, r, 320
Salerne, r. 320
Salvador (S.) r. 320
Saragosse, r 321
Sardaigne, i. 84
Sar-Louis, r. 251
Sarrebourg, r. 251
Saverne, r. 251
Savone, r. 322
Saumur, r. 251
Savoye, d. 84
Saxe, d. 30
Schelestat, r. 251
Sedan, r. 251
Senès, r. 251
Senlis, r. 252
Sens, r. 252
Séville, r. 322
Siam, d. 147
Siam, r. 322
Sicile, i. 81
Sicile, m. 396
Sienne, r. 322
Silesie, d. 34
Sisteron, r. 252
Smyrne, r. 322
Socotora, i. 174
Soissons, r. 252
Souillac, r. 252
Sonde Isle de la) d. 152
Souverains de l'Afrique, 159

Souverains de l'Aſie 13
Sphere 1
Spire, r. 323
Spirzberg, d. 206
Stockholm, m. 406
Stockholm, r. 323
Strasbourg, m. 405
Strasbourg, r. 252
Suede, d. 123
Sumatra, i. 152
Suiſſe, d. 125
Tabago, i. 199
Table de ce que l'on a à dépenſer 454
Tarafcon, r. 252
Tartarie, (grande), d. 154
Tartarie (petite), d. 131
Terre-Ferme, d. 191
Terre-Neuve, i. 195
Terre-Neuve (Iſle) d. 326
Terres Antarctiques 206
Terres-Arctiques 206
Terres-Auſtrales, d. 206
Terres-Polaires 206
Thionville, r. 253
Thomas (S.), i 188
Thomé (S), i. 174
Tirlemont, r. 326
Tolede, r, 326
Toiſées 451
Tortone, r. 326
Toſcane, d. 105
Toul, r. 253
Toulon, r. 253
Touloufe, r. 253
Tours, r. 254
Tranſilvanie, r. 70
Trêves, d. 29
Trèves, r. 326
Trinité, i. 195
Tripoli, d. 162
Tripoli, r. 326
Troyes, r. 254
Tulles, r. 254
Tunis, d. 163
Tunis, r. 327
Tunquin, d. 147
Turin, d. 87
Turin, m. 407
Turin, r. 328
Turquie d'Afrique, d. 161
Turquie d'Aſie, d. 156
Turquie d'Europe, d. 128
Valaquie, d. 130
Valence, m. 409
Valence en Fr. r. 255
Valence en Eſpagne, r. 328
Valenciennes, r. 255
Valladolid, r. 328
Valogne, r. 255
Vannes, r. 255
Vandœuvre, r. 255
Varſovie, m. 410
Varſovie, d. 115

Varſovie, r. 328
Vence, r. 255
Vendôme, r. 255
Veniſe, d. 93
Veniſe, m. 410
Veniſe, r. 329
Verdun, r. 255
Vermanton, r. 256
Verone, r. 330
Verneuil, r. 256
Vernon, r. 256
Vienne, m. 412
Vienne (en Allemagne), r. 256
Vienne) en Dauphiné), r. 256
Vienne (Allem.) d. 37
Ville-Franche, (près le Puy) r. 256
—près Lyon, r. 256
Villes Anſéatiques 41
villes Impériales 40
Vire, r. 218
Virginie, d. 182
Viſapour, d. 144
Viſapour, m. 414
Vitré, r. 256
Uzerches, r. 256
Uzès, r. 253
Weſel, r. 331
Wirtemberg, r. 332
Yedo, r.
Yorck (en Angleterre), r. 333
Yorck (Nouvelle,) d. 181
Ypres, r. 333
Zanguebar, d. 177
Zemble (Nouvelle), d. 206
Zodiaque (ſignes du) 2

APPROBATION.

J'Ai lû par ordre de Monſeigneur le Chancelier, un Imprimé qui a pour titre, le GÉOGRAPHE MANUEL, & je crois que l'on peut en permettre la réimpreſſion. A Paris ce 19 Décembre 1768. MARIN.

ques 41
les Impériales 40
re, r. 218
rginie, d. 182
dapour, d. 144
dapour, m. 414
tré, r. 256
cerches, r. 256
zès, r. 353
esel, r. 331
irttemberg, r. 332
do, r.
orck (en Angle-
terre), r. 333
orck (Nouvel-
le,) d. 181
ores, r. 333
nguebar, d. 177
emble (Nou-
velle), d. 206
odiaque (signes
du) 2

TION.

e Monseigneur le
né qui a pour titre,
, & je crois que
réimpression. A
68. MARIN.

PRIVILEGE DU ROI.

LOUIS, par la grace de Dieu, Roi de France & de Navarre : A nos amés & féaux Conseillers, les Gens tenans nos Cours de Parlement, Maîtres des Requêtes ordinaires de notre Hôtel, Grand Conseil, Prevôt de Paris, Baillifs, Sénéchaux, leurs Lieutenans Civils, & autres nos Justiciers qu'il appartiendra : SALUT : Notre amé CLAUDE-JEAN-BAPTISTE BAUCHE, Libraire à Paris, Nous a fait exposer qu'il desireroit faire réimprimer & donner au Public un Livre qui a pour titre : LE GÉOGRAPHE MANUEL, contenant la description de tous les Pays du Monde, &c. *par l'Abbé Expilly*. S'il Nous plaisoit lui accorder nos Lettres de renouvellement de Privilege pour ce nécessaires : A CES CAUSES, voulant favorablement traiter l'Exposant, Nous lui avons permis & permettons par ces Presentes de faire réimprimer ledit Ouvrage autant de fois que bon lui semblera, & de le vendre, faire vendre & debiter par tout notre Royaume, pendant le tems de six années consécutives, à compter du jour de la date des Presentes. Faisons défenses à tous Imprimeurs, Libraires & autres personnes, de quelque qualité & condition qu'elles soient, d'en introduire d'impression étrangere dans aucun lieu de notre obéissance, comme aussi d'imprimer ou faire imprimer, vendre, faire vendre, debiter ni contrefaire ledit Ouvrage, ni d'en faire aucun EXTRAIT, sous quelque prétexte que ce puisse être, sans la permission expresse & par

crit dudit Expoſant, ou de ceux qui auront droit de lui, à peine de confiſcation des Exemplaires contrefaits, de trois mille livres d'amende contre chacun des contrevenans, dont un tiers à Nous, un tiers à l'Hôtel-Dieu de Paris, & l'autre tiers audit Expoſant, ou à celui qui auroit droit de lui, & de tous dépens, dommages & intérêts; à la charge que ces Preſentes ſeront enregiſtrées tout au long ſur le regiſtre de la Communauté des Libraires & Imprimeurs de Paris, dans trois mois de la date d'icelles; que l'impreſſion dudit Ouvrage ſera faite dans notre Royaume & non ailleurs; en bon papier & beaux caracteres, conformément aux Reglemens de la Librairie, & notamment à celui du 10 Avril 1725, à peine de déchéance du preſent Privilége, & qu'avant de l'expoſer en vente, le Manuſcrit qui aura ſervi de copie à la réimpreſſion dudit Ouvrage, ſera remis dans le même état où l'approbation y aura été donnée, ès mains de notre très-cher & féal Chevalier Chancelier, Garde des Sceaux de France le ſieur de Maupeou, & qu'il en ſera enſuite remis deux Exemplaires dans notre Bibliotheque publique, un dans celle de notre Château du Louvre, & un dans celle dudit ſieur de Maupeou, le tout à peine de nullité des Preſentes. Du contenu deſquelles vous mandons & enjoignons de faire jouir ledit Expoſant & ſes ayans cauſe, pleinement & paiſiblement, ſans ſouffrir qu'il leur ſoit fait aucun trouble ou empêchement. Voulons que la copie des Preſentes qui ſera imprimée tout au long au commencement ou à la fin dudit Ouvrage, ſoit tenue pour duement ſignifiée, & qu'aux copies collationnées par l'un de nos amés & féaux Conſeillers Se-

crétaires, foi ſoit ajoutée comme à l'original. Commandons au premier notre Huiſſier ou Sergent ſur ce requis, de faire pour l'exécution d'icelles tous actes requis & néceſſaires, ſans demander autre permiſſion, & nonobſtant clameur de haro, charte normande & Lettres à ce contraires. CAR tel eſt notre plaiſir. DONNÉ à Verſailles le trentieme jour de Décembre l'an de grace mil ſept cent ſoixante-huit, & de notre regne le cinquante-quatrieme. Par le Roi en ſon Conſeil.

LEBEGUE.

Regiſtré ſur le Regiſtre XVII de la Chambre Royale & Syndicale des Libraires & Imprimeurs de Paris, N°. 267. Fol. 599. *conformément au Réglement de* 1723. *A Paris ce* 4 *Janvier* 1769.

BRIASSON, *Syndic.*


Ap.


AP.